

Bielsko-Biala, dn. 10. 05. 2024r.

GK.6641.2.112.2024.GT

Na podstawie §32 ust. 7 rozporządzenia z dnia 29 stycznia 2024r. w sprawie ewidencji gruntów i budynków (Dz. U. z 2024r. poz. 219) na wniosek wykonawcy:

USŁUGI GEODEZYJNE

GEO – PROFIL S. C.

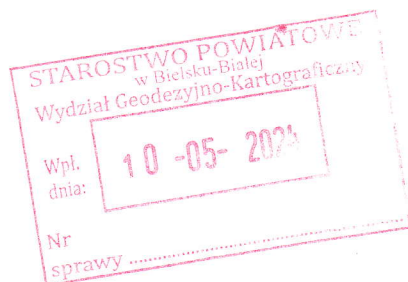
34 – 300 Żywiec, ul. Komorowskich 31

zamieszczam w załączeniu informację o wyznaczonych w dniach **28 i 29. 05. 2024r.** czynnościach mających na celu ustalenie przebiegu granic działek ewidencyjnych, w związku z pracą geodezyjną zgłoszoną w Powiatowym Ośrodku Dokumentacji Geodezyjnej i Kartograficznej w Bielsku-Białej za nr GK.6640.1814.2024.

Z up. STAROSTY
Olivia
Członek Zarządu

gawlas

GEOPROFIL S.C.
UL. KOMOROWSKICH 31
34-300 ŻYWIEC



Żywiec, 09.05.2024 r.

ZAWIADOMIENIE

o czynnościach podjętych w celu ustalenia przebiegu granic działek ewidencyjnych

Na podstawie §32 ust. 7 rozporządzenia w sprawie ewidencji gruntów i budynków (tekst jednolity Dz. U. z 2024 r. poz. 219) oraz zgłoszenia pracy geodezyjnej przyjętego w Powiatowym Ośrodku Dokumentacji Geodezyjnej i Kartograficznej w Bielsku-Białej identyfikator zgłoszenia GK.6640.1814.2024 uprzejmie zawiadamiam,

że w dniu 29.05.2024 r. o godz. 10:00 odbędzie się ustalenie przebiegu granic

działki ewidencyjnej numer 3530/5 i 3286/175 obręb Wilkowice gm. Wilkowice z działkami sąsiednimi nr,

3286/253

Miejsce spotkania: Przy działce nr 3286/253 w Wilkowicach.

W interesie Państwa jest udział w tych czynnościach, osobiście lub przez swojego przedstawiciela.

Osoby biorące udział w czynnościach ustalenia granic powinny posiadać dokument tożsamości, a w przypadku występowania w charakterze przedstawiciela – pełnomocnictwo na piśmie. Dokument świadczący o pełnomocnictwie jednorazowym zostanie dołączony do akt.

Nieusprawiedliwione niewzięcie udziału w ww. czynnościach nie będzie stanowić przeszkody do ich przeprowadzenia.

GEODETA UPRAWNIONY
Sławomir Kwiecień
mgr inż. Sławomir Kwiecień
NR UPRAWNIENIA 23161

.....
podpis geodety

Podpis jest prawidłowy

Dokument podpisany przez
Sławomir Kwiecień
Data: 2024.05.09 14:03:22 CEST

GEOPROFIL S.C.
UL. KOMOROWSKICH 31
34-300 ŻYWIEC



Żywiec, 09.05.2024 r.

ZAWIADOMIENIE

o czynnościach podjętych w celu ustalenia przebiegu granic działek ewidencyjnych

Na podstawie §32 ust. 7 rozporządzenia w sprawie ewidencji gruntów i budynków (tekst jednolity Dz. U. z 2024 r. poz. 219) oraz zgłoszenia pracy geodezyjnej przyjętego w Powiatowym Ośrodku Dokumentacji Geodezyjnej i Kartograficznej w Bielsku-Białej identyfikator zgłoszenia GK.6640.1814.2024 uprzejmie zawiadamiam,

że w dniu 28.05.2024 r. o godz. 12:00 odbędzie się ustalenie przebiegu granic

działki ewidencyjnej numer 3530/5 obręb Wilkowice gm. Wilkowice z działkami sąsiednimi nr,

5414

Miejsce spotkania: Przy działce nr 5414 w Wilkowicach.

W interesie Państwa jest udział w tych czynnościach, osobiście lub przez swojego przedstawiciela.

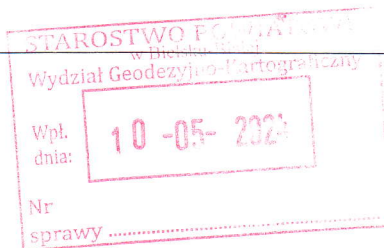
Osoby biorące udział w czynnościach ustalenia granic powinny posiadać dokument tożsamości, a w przypadku występowania w charakterze przedstawiciela – pełnomocnictwo na piśmie. Dokument świadczący o pełnomocnictwie jednorazowym zostanie dołączony do akt.

Nieusprawiedliwione niewzięcie udziału w ww. czynnościach nie będzie stanowić przeszkody do ich przeprowadzenia.

GEODETA UPRAWNIONY
Sławomir Kwiecień
mgr inż. Sławomir Kwiecień
NR UPRAWNIENIA 23161

.....
podpis geodety

GEOPROFIL S.C.
UL. KOMOROWSKICH 31
34-300 ŻYWIEC



Żywiec, 09.05.2024 r.

ZAWIADOMIENIE

o czynnościach podjętych w celu ustalenia przebiegu granic działek ewidencyjnych

Na podstawie §32 ust. 7 rozporządzenia w sprawie ewidencji gruntów i budynków (tekst jednolity Dz. U. z 2024 r. poz. 219) oraz zgłoszenia pracy geodezyjnej przyjętego w Powiatowym Ośrodku Dokumentacji Geodezyjnej i Kartograficznej w Bielsku-Białej identyfikator zgłoszenia GK.6640.1814.2024 uprzejmie zawiadamiam,

że w dniu 28.05.2024 r. o godz. 11:00 odbędzie się ustalenie przebiegu granic

działki ewidencyjnej numer 3530/5, 3319/55 obręb Wilkowice gm. Wilkowice z działkami sąsiednimi nr,

3319/52

Miejsce spotkania: Przy działce nr 3319/52 w Wilkowicach.

W interesie Państwa jest udział w tych czynnościach, osobiście lub przez swojego przedstawiciela.

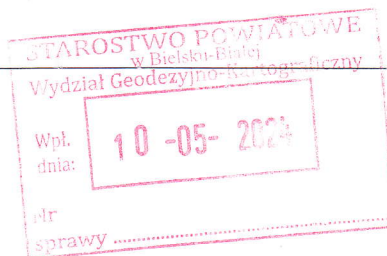
Osoby biorące udział w czynnościach ustalenia granic powinny posiadać dokument tożsamości, a w przypadku występowania w charakterze przedstawiciela – pełnomocnictwo na piśmie. Dokument świadczący o pełnomocnictwie jednorazowym zostanie dołączony do akt.

Nieusprawiedliwione niewzięcie udziału w ww. czynnościach nie będzie stanowić przeszkody do ich przeprowadzenia.

GEODETA UPRAWNIONY
Stawomir Kwiecień
mgr inż. Stawomir Kwiecień
NR UPRAWNIENIA 23161

.....
podpis geodety

GEOPROFIL S.C.
UL. KOMOROWSKICH 31
34-300 ŻYWIEC



Żywiec, 09.05.2024 r.

ZAWIADOMIENIE

o czynnościach podjętych w celu ustalenia przebiegu granic działek ewidencyjnych

Na podstawie §32 ust. 7 rozporządzenia w sprawie ewidencji gruntów i budynków (tekst jednolity Dz. U. z 2024 r. poz. 219) oraz zgłoszenia pracy geodezyjnej przyjętego w Powiatowym Ośrodku Dokumentacji Geodezyjnej i Kartograficznej w Bielsku-Białej identyfikator zgłoszenia GK.6640.1814.2024 uprzejmie zawiadamiam,

że w dniu 28.05.2024 r. o godz. 11:00 odbędzie się ustalenie przebiegu granic

działki ewidencyjnej numer 3530/5 obręb Wilkowice gm. Wilkowice z działkami sąsiednimi nr,

3319/157

Miejsce spotkania: Przy działce nr 3319/157 w Wilkowicach.

W interesie Państwa jest udział w tych czynnościach, osobiście lub przez swojego przedstawiciela.


Osoby biorące udział w czynnościach ustalenia granic powinny posiadać dokument tożsamości, a w przypadku występowania w charakterze przedstawiciela – pełnomocnictwo na piśmie. Dokument świadczący o pełnomocnictwie jednorazowym zostanie dołączony do akt.

Nieusprawiedliwione niewzięcie udziału w ww. czynnościach nie będzie stanowić przeszkody do ich przeprowadzenia.

GEODETA UPRAWNIONY
Sławomir Kwiecień
mgr inż. Sławomir Kwiecień
NR UPRAWNIENIA 23161

.....
podpis geodety

GEOPROFIL S.C.
UL. KOMOROWSKICH 31
34-300 ŻYWIEC



Żywiec, 09.05.2024 r.

ZAWIADOMIENIE

o czynnościach podjętych w celu ustalenia przebiegu granic działek ewidencyjnych

Na podstawie §32 ust. 7 rozporządzenia w sprawie ewidencji gruntów i budynków (tekst jednolity Dz. U. z 2024 r. poz. 219) oraz zgłoszenia pracy geodezyjnej przyjętego w Powiatowym Ośrodku Dokumentacji Geodezyjnej i Kartograficznej w Bielsku-Białej identyfikator zgłoszenia GK.6640.1814.2024 uprzejmie zawiadamiam,

że w dniu 28.05.2024 r. o godz. 11:00 odbędzie się ustalenie przebiegu granic

działki ewidencyjnej numer 3530/5, 3319/41 obręb Wilkowice gm. Wilkowice z działkami sąsiednimi nr,

3319/156

Miejsce spotkania: Przy działce nr 3319/156 w Wilkowicach.

W interesie Państwa jest udział w tych czynnościach, osobiście lub przez swojego przedstawiciela.

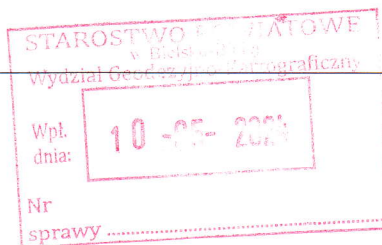
Osoby biorące udział w czynnościach ustalenia granic powinny posiadać dokument tożsamości, a w przypadku występowania w charakterze przedstawiciela – pełnomocnictwo na piśmie. Dokument świadczący o pełnomocnictwie jednorazowym zostanie dołączony do akt.

Nieusprawiedliwione niewzięcie udziału w ww. czynnościach nie będzie stanowić przeszkody do ich przeprowadzenia.

GEODETA UPRAWNIONY
Stawomir Kwiecień
mgr inż. Stawomir Kwiecień
NR UPRAWNIENIA 23161

.....
podpis geodety

GEOPROFIL S.C.
UL. KOMOROWSKICH 31
34-300 ŻYWIEC



Żywiec, 09.05.2024 r.

ZAWIADOMIENIE

o czynnościach podjętych w celu ustalenia przebiegu granic działek ewidencyjnych

Na podstawie §32 ust. 7 rozporządzenia w sprawie ewidencji gruntów i budynków (tekst jednolity Dz. U. z 2024 r. poz. 219) oraz zgłoszenia pracy geodezyjnej przyjętego w Powiatowym Ośrodku Dokumentacji Geodezyjnej i Kartograficznej w Bielsku-Białej identyfikator zgłoszenia GK.6640.1814.2024 uprzejmie zawiadamiam,

że w dniu 28.05.2024 r. o godz. 11:00 odbędzie się ustalenie przebiegu granic

działki ewidencyjnej numer 3319/157 obręb Wilkowice gm. Wilkowice z działkami sąsiednimi nr,

3319/52, 3319/236, 3319/156

Miejsce spotkania: Przy działce nr 3319/157 w Wilkowicach.

W interesie Państwa jest udział w tych czynnościach, osobiście lub przez swojego przedstawiciela.

Osoby biorące udział w czynnościach ustalenia granic powinny posiadać dokument tożsamości, a w przypadku występowania w charakterze przedstawiciela – pełnomocnictwo na piśmie. Dokument świadczący o pełnomocnictwie jednorazowym zostanie dołączony do akt.

Nieusprawiedliwione niewzięcie udziału w ww. czynnościach nie będzie stanowić przeszkody do ich przeprowadzenia.

GEODETA UPRAWNIONY
Sławomir Kwiecień
mgr inż. Sławomir Kwiecień
NR UPRAWNIENIA 23161

.....
podpis geodety