

Bielsko-Biala, dn. 13. 09. 2023r.

GK.6641.2.163.2023.KM1

Na podstawie §32 ust. 7 rozporządzenia z dnia 27 lipca 2021r. w sprawie ewidencji gruntów i budynków (tekst jedn. Dz. U. z 2021r. poz. 1390) na wniosek wykonawcy:

**COLIDRONE**

**Sp. z o. o.**

**42 – 217 Częstochowa, ul. Jasnogórska 66/1**

zamieszczam w załączeniu informację o wyznaczonych na dzień **10. 10. 2023r.** czynnościach mających na celu ustalenie przebiegu granic działek ewidencyjnych, w związku z pracą geodezyjną zgłoszoną w Powiatowym Ośrodku Dokumentacji Geodezyjnej i Kartograficznej w Bielsku-Białej za nr GK.6640.2343.2023.


Z up. STAROSTY

Andrzej Kamiński  
Wicestarosta

NACZELNIK  
Wydziału Geodezyjno-Kartograficznego

  
Ewa Sikora

Zawiadomienie skierowane  
do właścicieli/ władających/ użytkowników wieczystych  
działki 3026 obręb 0001 Wilamowice



### ZAWIADOMIENIE

o ustaleniu przebiegu granic działek ewidencyjnych

Na podstawie § 31-33 Rozporządzenia z dnia 27 lipca 2021r. w sprawie ewidencji gruntów i budynków (t.j. Dz.U. 2021r. poz. 1390 z późn. zm.) zawiadamiam, że:

dnia 10.10.2023 r. o godz.: 7:30

w miejscowości: Wilamowice

Zostaną przeprowadzone czynności ustalenia przebiegu granic działek ewidencyjnych.

Czynności te będą dotyczyły nieruchomości oznaczonej w operacie ewidencji gruntów i budynków jako działka nr 2657 obręb 0001 Wilamowice jedn. ewid. 240209\_4 Wilamowice z działkami 2656/2, oraz 3026.

#### Informacja:

Zawiadomione strony proszone są o przybycie w oznaczonym terminie z dokumentami tożsamości.


Każdy właściciel powinien stawić się przy swojej działce.

W imieniu osób nieobecnych mogą występować upoważnieni pisemnie pełnomocnicy.

Nieusprawiedliwione niestawiennictwo stron nie wstrzymuje czynności geodety związanych z ustaleniem przebiegu granic działek ewidencyjnych § 31-33 Rozporządzenia z dnia 27 lipca 2021r. w sprawie ewidencji gruntów i budynków (t.j. Dz.U. 2021r. poz. 1390 z późn. zm.).

Telefon kontaktowy: 883 296 789 Jakub Broda

Zawiadomienie skierowane  
do właścicieli/ władających/ użytkowników wieczystych  
działki 2745/1 obręb 0001 Wilamowice



### ZAWIADOMIENIE

#### o ustaleniu przebiegu granic działek ewidencyjnych

Na podstawie § 31-33 Rozporządzenia z dnia 27 lipca 2021r. w sprawie ewidencji gruntów i budynków (t.j. Dz.U. 2021r. poz. 1390 z późn. zm.) zawiadamiam, że:

dnia 10.10.2023 r. o godz.: 8:30


w miejscowości: Wilamowice

Zostaną przeprowadzone czynności ustalenia przebiegu granic działek ewidencyjnych.

Czynności te będą dotyczyły nieruchomości oznaczonej w operacie ewidencji gruntów i budynków jako działka nr 2744 obręb 0001 Wilamowice jedn. ewid. 240209\_4 Wilamowice z działkami 2697 oraz 2745/1.

#### Podpis jest prawidłowy

Dokument podpisany przez TOMASZ  
MATYJA  
Data: 2023.09.11 13:23:33 CEST

  
**GEODETA UPRAWNIONY**  
mgr inż. Jakub Broda  
upr. nr 24145

(podpis wykonawcy)

#### Informacja:

Zawiadomione strony proszone są o przybycie w oznaczonym terminie z dokumentami tożsamości.


Każdy właściciel powinien stawić się przy swojej działce.

W imieniu osób nieobecnych mogą występować upoważnieni pisemnie pełnomocnicy.

Nieusprawiedliwione niestawiennictwo stron nie wstrzymuje czynności geodety związanych z ustaleniem przebiegu granic działek ewidencyjnych § 31-33 Rozporządzenia z dnia 27 lipca 2021r. w sprawie ewidencji gruntów i budynków (t.j. Dz.U. 2021r. poz. 1390 z późn. zm.).

Telefon kontaktowy: 883 296 789 Jakub Broda

Zawiadomienie skierowane  
do właścicieli/ władających/ użytkowników wieczystych  
działki 2679 obręb 0001 Wilamowice



## ZAWIADOMIENIE

### o ustaleniu przebiegu granic działek ewidencyjnych

Na podstawie § 31-33 Rozporządzenia z dnia 27 lipca 2021r. w sprawie ewidencji gruntów i budynków (t.j. Dz.U. 2021r. poz. 1390 z późn. zm.) zawiadamiam, że:

dnia 10.10.2023 r. o godz.: 7:50

w miejscowości: Wilamowice

Zostaną przeprowadzone czynności ustalenia przebiegu granic działek ewidencyjnych.

Czynności te będą dotyczyły nieruchomości oznaczonej w operacie ewidencji gruntów i budynków jako działka nr 3039 obręb 0001 Wilamowice jedn. ewid. 240209\_4 Wilamowice z działkami 3040 oraz 2679.

### Informacja:

Zawiadomione strony proszone są o przybycie w oznaczonym terminie z dokumentami tożsamości.

Każdy właściciel powinien stawić się przy swojej działce.

W imieniu osób nieobecnych mogą występować upoważnieni pisemnie pełnomocnicy.

Nieusprawiedliwione niestawiennictwo stron nie wstrzymuje czynności geodety związanych z ustaleniem przebiegu granic działek ewidencyjnych § 31-33 Rozporządzenia z dnia 27 lipca 2021r. w sprawie ewidencji gruntów i budynków (t.j. Dz.U. 2021r. poz. 1390 z późn. zm.).

Telefon kontaktowy: 883 296 789 Jakub Broda