

GK.6641.2.108.2023.KM1

Bielsko-Biała, dn. 22. 06. 2023r.

Na podstawie §32 ust. 7 rozporządzenia z dnia 27 lipca 2021r. w sprawie ewidencji gruntów i budynków (tekst jedn. Dz. U. z 2021r. poz. 1390) na wniosek wykonawcy:

Usługi Geodezyjne

Andrzej Gabryś



43 – 340 Kozy, ul. Krakowska 108

zamieszczam w załączeniu informację o wyznaczonych na dzień **17. 07. 2023r.** czynnościach mających na celu ustalenie przebiegu granic działek ewidencyjnych, w związku z pracą geodezyjną zgłoszoną w Powiatowym Ośrodku Dokumentacji Geodezyjnej i Kartograficznej w Bielsku-Białej za nr GK.6640.1046.2023.


Z up. STAROSTY


Dorota Nikiel
Członek Zarządu





Koży dnia 12.05.2023



ZAWIADOMIENIE

O CZYNNOŚCIACH PODJĘTYCH W CELU USTALENIA PRZEBIEGU GRANIC DZIAŁEK
EWIDENCYJNYCH

Na podstawie § 32 ust. 1 *Rozporządzenie Ministra Rozwoju, Pracy i Technologii z dnia 27 lipca 2021 r. w sprawie ewidencji gruntów i budynków Dz.U. 2021 poz. 1390 oraz Rozporządzenie Ministra Rozwoju i Technologii z dnia 15 marca 2023 r. zmieniające rozporządzenie w sprawie ewidencji gruntów i budynków Dz.U. 2023 poz. 745*

zawiadamiam, że:

w dniu 17.07.2023.....o godz....10⁰⁰ w Bujaków ul. Stawowa na dz. 46/1

zostaną przeprowadzone czynności w celu ustalenia przebiegu granic działki ewidencyjnej oznaczonej numerem geodezyjnym

dz.	46/1
dz.	
dz.	
dz.	
dz.	

z działkami sąsiednimi:

DZ.	KW
dz.	45/1
dz.	46/3
dz.	46/4
dz.	47
dz.	2820/3
dz.	
dz.	

Pouczenie


Udział w czynnościach ustalenia granic leży w interesie właścicieli i osób władających działkami. Nieusprawiedliwione nie wzięcie w nich udziału nie stanowi przeszkody do ich przeprowadzenia.

Zainteresowani proszeni są o przybycie w oznaczonym terminie i miejscu z dokumentami umożliwiającymi ustalenie tożsamości osoby deklarującej udział w czynnościach ustalenia granic działek, a w przypadku występowania w charakterze przedstawiciela pełnomocnictwo na piśmie.

Z czynności ustalenia przebiegu granic działek zostanie sporządzony protokół.

Osoby wykonujące prace geodezyjne i kartograficzne mają prawo: wstępu na grunt i do obiektów budowlanych oraz dokonywania niezbędnych czynności związanych z wykonywanymi pracami (art. 13.1 ustawy Prawo geodezyjne....).

Przed tym terminem mogą zostać wykonane na gruncie wstępne prace geodezyjne (tzw. wywiad terenowy), mające na celu identyfikację w terenie punktów osnowy geodezyjnej oraz znaków granicznych, porównanie treści mapy ze stanem faktycznym oraz pomiarem szczegółów sytuacyjnych: budynków, trwałych ogrodzeń i widocznych znaków granicznych.



Andrzej
Jan Gabrys
Elektronicznie
podpisany przez
Andrzej Jan Gabrys
Data: 2023.06.21
14:26:24 +02'00'