

Bielsko-Biala, dn. 23. 11. 2022r.

GK.6641.2.296.2022.GT

Na podstawie §32 ust. 7 rozporządzenia z dnia 27 lipca 2021r. w sprawie ewidencji gruntów i budynków (tekst jedn. Dz. U. z 2021r. poz. 1390) na wniosek wykonawcy:

FLOTA

Geodezja Sp. z o.o.

43 – 600 Jaworzno, ul. Chopina 94B lok. 42 – 43

zamieszczam w załączeniu informację o wyznaczonych w dniach **8 – 9. 12. 2022r.** czynnościach mających na celu ustalenie przebiegu granic działek ewidencyjnych, w związku z pracą geodezyjną zgłoszoną w Powiatowym Ośrodku Dokumentacji Geodezyjnej i Kartograficznej w Bielsku-Białej za nr GK.6640.4382.2022.

Z up. STAROSTY
B. Adamska
Barbara Adamska
Członek Zarządu

NACZELNIK
Wydziału Geodezyjno-Kartograficznego

Ewa Sikora
Ewa Sikora

**Wszyscy właściciele, współwłaściciele, użytkownicy wieczystości, posiadacze samoistni,
władający działek: 2456/3, 2456/4, 3803/5, 4871, 4872, 5423 obr. Wilkowice.**

ZAWIADOMIENIE

do stawienia się w celu ustalenia granic

Na podstawie § 32 ust.1 rozporządzenia Ministra Rozwoju, Pracy i Technologii z 27 lipca 2021 r. w sprawie ewidencji gruntów i budynków [Dz. U. Nr 2021 poz.1390 z późn. zm.] oraz zgłoszonej pracy geodezyjnej GK.6640.4382.2022 **zawiadamiam, że**

w dniu 8.12.2022 roku przy ulicy Żywiecka 75 w Wilkowicach o godzinie 9.00 nastąpi rozpoczęcie czynności związanych z ustaleniem przebiegu granic działek:

2453/3, 2454/3, 2454/4, 2456/3, 2456/4, 2647/3, 2649/1, 2649/2, 2653/7, 3726/3, 3776/2, 3803/5, 4871, 4872, 5423 obr. Wilkowice.

1. Nieusprawiedliwione niestawienie się nie wstrzymuje czynności geodety.
2. Zawiadomieni właściciele (władający) gruntami proszeni są o przybycie w oznaczonym terminie z wszelkimi dokumentami, jakie mogą być potrzebne przy przyjmowaniu granic ich gruntów oraz dokumentami tożsamości. W imieniu nieobecnych mogą występować odpowiednio upoważnieni pełnomocnicy. Dokument świadczący o pełnomocnictwie jednorazowym zostanie dołączony do akt.
3. W przypadku współwłasności, współużytkowania wieczystego, małżeńskiej wspólności ustawowej -uczestnikami postępowania są wszystkie strony
4. Nie wyklucza się wcześniejszej obecności geodetów na gruncie i wykonywania pomiarów przygotowawczych.

W przypadku usprawiedliwionej nieobecności prosimy o kontakt listowy lub telefoniczny tel. 692143350

GEODETA UPRAWNIONY

mgr inż. Tomasz Gawęcki
zaświadczenie nr 22621

Podpis jest prawidłowy

Dokument podpisany przez
Tomasz Andrzej Gawęcki
Data: 2022.11.17 09:34:45 CET

**Wszyscy właściciele, współwłaściciele, użytkownicy wieczystości, posiadacze samoistni,
władający działek: 2046/4, 2050/1, 2172/5, 2176/1, 2178/4,
3607/1, 3623/2 obr. Wilkowice.**

ZAWIADOMIENIE

do stawienia się w celu ustalenia granic

Na podstawie § 32 ust.1 rozporządzenia Ministra Rozwoju, Pracy i Technologii z 27 lipca 2021 r. w sprawie ewidencji gruntów i budynków [Dz. U. Nr 2021 poz.1390 z późn. zm.] oraz zgłoszonej pracy geodezyjnej GK.6640.4382.2022 **zawiadamiam, że**

w dniu 8.12.2022 roku przy ulicy Żywiecka 89 w Wilkowicach o godzinie 10.00 nastąpi rozpoczęcie czynności związanych z ustaleniem przebiegu granic działek:


2046/1, 2046/4, 2050/1, 2172/1, 2172/5, 2172/6, 2176/1, 2178/4, 2251/4, 2251/5, 2254/3, 2254/7, 2325/6, 2325/7, 2325/9, 2458/1, 3607/1, 3623/2, 3726/3, 3776/2 obr. Wilkowice.

1. Nieusprawiedliwione niestawienie się nie wstrzymuje czynności geodety.
2. Zawiadomieni właściciele (władający) gruntami proszeni są o przybycie w oznaczonym terminie z wszelkimi dokumentami, jakie mogą być potrzebne przy przyjmowaniu granic ich gruntów oraz dokumentami tożsamości. W imieniu nieobecnych mogą występować odpowiednio upoważnieni pełnomocnicy. Dokument świadczący o pełnomocnictwie jednorazowym zostanie dołączony do akt.
3. W przypadku współwłasności, współużytkowania wieczystego, małżeńskiej wspólności ustawowej -uczestnikami postępowania są wszystkie strony
4. Nie wyklucza się wcześniejszej obecności geodetów na gruncie i wykonywania pomiarów przygotowawczych.

W przypadku usprawiedliwionej nieobecności prosimy o kontakt listowy lub telefoniczny tel. 692143350

GEODETA UPRAWNIONY

mgr inż. Tomasz Gawęcki
zaświadczenie nr 22621



**Wszyscy właściciele, współwłaściciele, użytkownicy wieczystości, posiadacze samoistni,
władający działek: 1809/5, 1824/12, 3624/1, 3631/1 obr. Wilkowice.**

ZAWIADOMIENIE

do stawienia się w celu ustalenia granic

Na podstawie § 32 ust.1 rozporządzenia Ministra Rozwoju, Pracy i Technologii z 27 lipca 2021 r. w sprawie ewidencji gruntów i budynków [Dz. U. Nr 2021 poz.1390 z późn. zm.] oraz zgłoszonej pracy geodezyjnej GK.6640.4382.2022 **zawiadamiam, że**

w dniu 8.12.2022 roku przy ulicy Żywiecka 109 w Wilkowicach o godzinie 11.00 nastąpi rozpoczęcie czynności związanych z ustaleniem przebiegu granic:

1809/5, 1809/6, 1823/1, 1823/5, 1824/12, 1892/1, 1898/3, 1898/4, 1936/3, 1936/4, 1937/1, 2063/2, 2063/3, 2075, 3624/1, 3631/1, 3726/3 obr. Wilkowice.

1. Nieusprawiedliwione niestawienie się nie wstrzymuje czynności geodety.
2. Zawiadomieni właściciele (władający) gruntami proszeni są o przybycie w oznaczonym terminie z wszelkimi dokumentami, jakie mogą być potrzebne przy przyjmowaniu granic ich gruntów oraz dokumentami tożsamości. W imieniu nieobecnych mogą występować odpowiednio upoważnieni pełnomocnicy. Dokument świadczący o pełnomocnictwie jednorazowym zostanie dołączony do akt.
3. W przypadku współwłasności, współużytkowania wieczystego, małżeńskiej wspólności ustawowej -uczestnikami postępowania są wszystkie strony
4. Nie wyklucza się wcześniejszej obecności geodetów na gruncie i wykonywania pomiarów przygotowawczych.

W przypadku usprawiedliwionej nieobecności prosimy o kontakt listowy lub telefoniczny tel. 692143350

GEODETA UPRAWNIONY

mgr inż. Tomasz Gawęcki
zaświadczenie nr 22621



Wszyscy właściciele, współwłaściciele, użytkownicy wieczystości, posiadacze samoistni, władający działek: 1523/11, 3670/1, 3671/1 obr. Wilkowice.

ZAWIADOMIENIE

do stawienia się w celu ustalenia granic

Na podstawie § 32 ust.1 rozporządzenia Ministra Rozwoju, Pracy i Technologii z 27 lipca 2021 r. w sprawie ewidencji gruntów i budynków [Dz. U. Nr 2021 poz.1390 z późn. zm.] oraz zgłoszonej pracy geodezyjnej GK.6640.4382.2022 **zawiadamiam, że**

dniu 8.12.2022 roku przy ulicy Prosta 63 w Wilkowicach o godzinie 12.00 nastąpi rozpoczęcie czynności związanych z ustaleniem przebiegu granic działek:

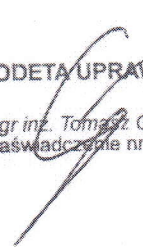
1374/8, 1503/9, 1503/10, 1523/10, 1523/11, 1531/28, 1531/29, 1531/30, 1617/1, 1667/27, 3151/62, 3670/1, 3671/1, 3726/3, 3726/5, 1616/2 obr. Wilkowice.

1. Nieusprawiedliwione niestawienie się nie wstrzymuje czynności geodety.
2. Zawiadomieni właściciele (władający) gruntami proszeni są o przybycie w oznaczonym terminie z wszelkimi dokumentami, jakie mogą być potrzebne przy przyjmowaniu granic ich gruntów oraz dokumentami tożsamości. W imieniu nieobecnych mogą występować odpowiednio upoważnieni pełnomocnicy. Dokument świadczący o pełnomocnictwie jednorazowym zostanie dołączony do akt.
3. W przypadku współwłasności, współużytkowania wieczystego, małżeńskiej wspólności ustawowej -uczestnikami postępowania są wszystkie strony
4. Nie wyklucza się wcześniejszej obecności geodetów na gruncie i wykonywania pomiarów przygotowawczych.

W przypadku usprawiedliwionej nieobecności prosimy o kontakt listowy lub telefoniczny tel. 692143350

GEODETA UPRAWNIONY

mgr inż. Tomasz Gawęcki
zaświadczenie nr 22621



**Wszyscy właściciele, współwłaściciele, użytkownicy wieczystości, posiadacze samoistni,
władający działek: 1226/11, 1227, 1363/1, 3677/2 obr. Wilkowice.**

ZAWIADOMIENIE

do stawienia się w celu ustalenia granic

Na podstawie § 32 ust.1 rozporządzenia Ministra Rozwoju, Pracy i Technologii z 27 lipca 2021 r. w sprawie ewidencji gruntów i budynków [Dz. U. Nr 2021 poz.1390 z późn. zm.] oraz zgłoszonej pracy geodezyjnej GK.6640.4382.2022 **zawiadamiam, że**

w dniu 8.12.2022 roku przy ulicy Równa 1 w Wilkowicach o godzinie 13.00 nastąpi rozpoczęcie czynności związanych z ustaleniem przebiegu granic:

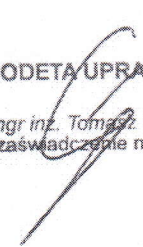
1226/2, 1226/10, 1226/11, 1227, 1363/1, 3151/62, 3677/2, 3726/7 obr. Wilkowice.

1. Nieusprawiedliwione niestawienie się nie wstrzymuje czynności geodety.
2. Zawiadomieni właściciele (władający) gruntami proszeni są o przybycie w oznaczonym terminie z wszelkimi dokumentami, jakie mogą być potrzebne przy przyjmowaniu granic ich gruntów oraz dokumentami tożsamości. W imieniu nieobecnych mogą występować odpowiednio upoważnieni pełnomocnicy. Dokument świadczący o pełnomocnictwie jednorazowym zostanie dołączony do akt.
3. W przypadku współwłasności, współużytkowania wieczystego, małżeńskiej wspólności ustawowej -uczestnikami postępowania są wszystkie strony
4. Nie wyklucza się wcześniejszej obecności geodetów na gruncie i wykonywania pomiarów przygotowawczych.

W przypadku usprawiedliwionej nieobecności prosimy o kontakt listowy lub telefoniczny tel. 692143350

GEODETA UPRAWNIONY

mgr inż. Tomasz Gawęcki
zaświadczenie nr 22621



Wszyscy właściciele, współwłaściciele, użytkownicy wieczystości, posiadacze samoistni, władający działek: 1041/1, 1043/2, 3696/2, 3697/2, 3697/3, 3706/1 obr. Wilkowice.

ZAWIADOMIENIE

do stawienia się w celu ustalenia granic

Na podstawie § 32 ust.1 rozporządzenia Ministra Rozwoju, Pracy i Technologii z 27 lipca 2021 r. w sprawie ewidencji gruntów i budynków [Dz. U. Nr 2021 poz.1390 z późn. zm.] oraz zgłoszonej pracy geodezyjnej GK.6640.4382.2022 **zawiadamiam, że**

w dniu 9.12.2022 roku przy ulicy Fiołków 1 w Wilkowicach o godzinie 9.00 nastąpi rozpoczęcie czynności związanych z ustaleniem przebiegu granic działek:

1023/2, 1041/1, 1042/1, 1043/2, 1198/4, 1199/1, 1202/1, 1327/3, 1330/3, 3696/2, 3697/2, 3697/3, 3702/1, 3706/1, 3726/7, 3790/2, 3790/7, 3790/8, 4882 obr. Wilkowice.

1. Nieusprawiedliwione niestawienie się nie wstrzymuje czynności geodety.
2. Zawiadomieni właściciele (władający) gruntami proszeni są o przybycie w oznaczonym terminie z wszelkimi dokumentami, jakie mogą być potrzebne przy przyjmowaniu granic ich gruntów oraz dokumentami tożsamości. W imieniu nieobecnych mogą występować odpowiednio upoważnieni pełnomocnicy. Dokument świadczący o pełnomocnictwie jednorazowym zostanie dołączony do akt.
3. W przypadku współwłasności, współużytkowania wieczystego, małżeńskiej wspólności ustawowej -uczestnikami postępowania są wszystkie strony
4. Nie wyklucza się wcześniejszej obecności geodetów na gruncie i wykonywania pomiarów przygotowawczych.

W przypadku usprawiedliwionej nieobecności prosimy o kontakt listowy lub telefoniczny tel. 692143350

GEODETA UPRAWNIONY

mgr inż. Tomasz Gawęcki
zaświadczenie nr 22621



Wszyscy właściciele, współwłaściciele, użytkownicy wieczystości, posiadacze samoistni, władający działek: 1001/6, 3708/1, 3724/1, 3725 obr. Wilkowice.

ZAWIADOMIENIE

do stawienia się w celu ustalenia granic

Na podstawie § 32 ust.1 rozporządzenia Ministra Rozwoju, Pracy i Technologii z 27 lipca 2021 r. w sprawie ewidencji gruntów i budynków [Dz. U. Nr 2021 poz.1390 z późn. zm.] oraz zgłoszonej pracy geodezyjnej GK.6640.4382.2022 **zawiadamiam, że**

w dniu 9.12.2022 roku przy ulicy Żywiecka 159 w Wilkowicach o godzinie 10.00 nastąpi rozpoczęcie czynności związanych z ustaleniem przebiegu granic działek:

881/5, 881/6, 929/1, 930/1, 943/4, 943/6, 943/7, 1001/3, 1001/6, 3708/1, 3724/1, 3725, 3726/7 obr. Wilkowice.

1. Nieusprawiedliwione niestawienie się nie wstrzymuje czynności geodety.
2. Zawiadomieni właściciele (władający) gruntami proszeni są o przybycie w oznaczonym terminie z wszelkimi dokumentami, jakie mogą być potrzebne przy przyjmowaniu granic ich gruntów oraz dokumentami tożsamości. W imieniu nieobecnych mogą występować odpowiednio upoważnieni pełnomocnicy. Dokument świadczący o pełnomocnictwie jednorazowym zostanie dołączony do akt.
3. W przypadku współwłasności, współużytkowania wieczystego, małżeńskiej wspólności ustawowej -uczestnikami postępowania są wszystkie strony
4. Nie wyklucza się wcześniejszej obecności geodetów na gruncie i wykonywania pomiarów przygotowawczych.

W przypadku usprawiedliwionej nieobecności prosimy o kontakt listowy lub telefoniczny tel. 692143350

GEODETA UPRAWNIONY

mgr inż. Tomasz Gawęcki
zaświadczenie nr 22621