

Bielsko-Biała, dn. 29. 08. 2022r.

GK.6641.2.218.2022.GT


Na podstawie §32 ust. 7 rozporządzenia z dnia 27 lipca 2021r. w sprawie ewidencji gruntów i budynków (tekst jedn. Dz. U. z 2021r. poz. 1390) na wniosek wykonawcy:


Usługi Geodezyjne

Andrzej Gabryś

43 – 340 Kozy, ul. Krakowska 108

zamieszczam w załączeniu informację o wyznaczonych na dzień **16. 09. 2022r.** czynnościach mających na celu ustalenie przebiegu granic działek ewidencyjnych, w związku z pracą geodezyjną zgłoszoną w Powiatowym Ośrodku Dokumentacji Geodezyjnej i Kartograficznej w Bielsku-Białej za nr GK.6640.3706.2022.

STAROSTA

Andrzej Płonka



wykonawca prac geodezyjnych
GK.6640.3706.2022

Kozy dnia 22.08.2022

Obręb: **Kozy**
Ident.: 240207_2.0001.
Woj.: śląskie
Powiat: bielski
Gmina: Kozy

ZAWIADOMIENIE

O CZYNNOŚCIACH PODJĘTYCH W CELU USTALENIA PRZEBIEGU GRANIC DZIAŁEK EWIDENCYJNYCH

Na podstawie § 32 ust. 1 *Rozporządzenie Ministra Rozwoju, Pracy i Technologii z dnia 27 lipca 2021 r. w sprawie ewidencji gruntów i budynków Dz.U. 2021 poz. 1390*

zawiadamiam, że:

w dniu 16,09,2022.....o godz....10⁰⁰ – Kozy ul. Chmielowa 40 na dz. 2807

zostaną przeprowadzone czynności **w celu ustalenia przebiegu granic działki ewidencyjnej** oznaczonej numerem geodezyjnym

z działkami sąsiednimi:

dz.	2807
dz.	2805
dz.	
dz.	
dz.	

dz.	2802	
dz.	2804	
dz.	2821/5	
dz.	2821/12	
dz.	2822/1	
dz.	2824	
dz.	2826/1	
dz.	4578/2	
dz.	4642/27	
dz.	4882	

Pouczenie


Udział w czynnościach ustalenia granic leży w interesie właścicieli i osób władających działkami. Nieusprawiedliwione nie wzięcie w nich udziału nie stanowi przeszkody do ich przeprowadzenia.

Zainteresowani proszeni są o przybycie w oznaczonym terminie i miejscu z dokumentami umożliwiającymi ustalenie tożsamości osoby deklarującej udział w czynnościach ustalenia granic działek, a w przypadku występowania w charakterze przedstawiciela pełnomocnictwo na piśmie.

Z czynności ustalenia przebiegu granic działek zostanie sporządzony protokół.

Osoby wykonujące prace geodezyjne i kartograficzne mają prawo: wstępu na grunt i do obiektów budowlanych oraz dokonywania niezbędnych czynności związanych z wykonywanymi pracami (art. 13.1 ustawy Prawo geodezyjne....).

Przed tym terminem mogą zostać wykonane na gruncie wstępne prace geodezyjne (tzw. wywiad terenowy), mające na celu identyfikację w terenie punktów osnowy geodezyjnej oraz znaków granicznych, porównanie treści mapy ze stanem faktycznym oraz pomiarem szczegółów sytuacyjnych: budynków, trwałych ogrodzeń i widocznych znaków granicznych.



**Andrzej
Jan Gabrys**

Elektronicznie podpisany
przez Andrzej Jan Gabrys
Data: 2022.08.26
14:39:55 +02'00'