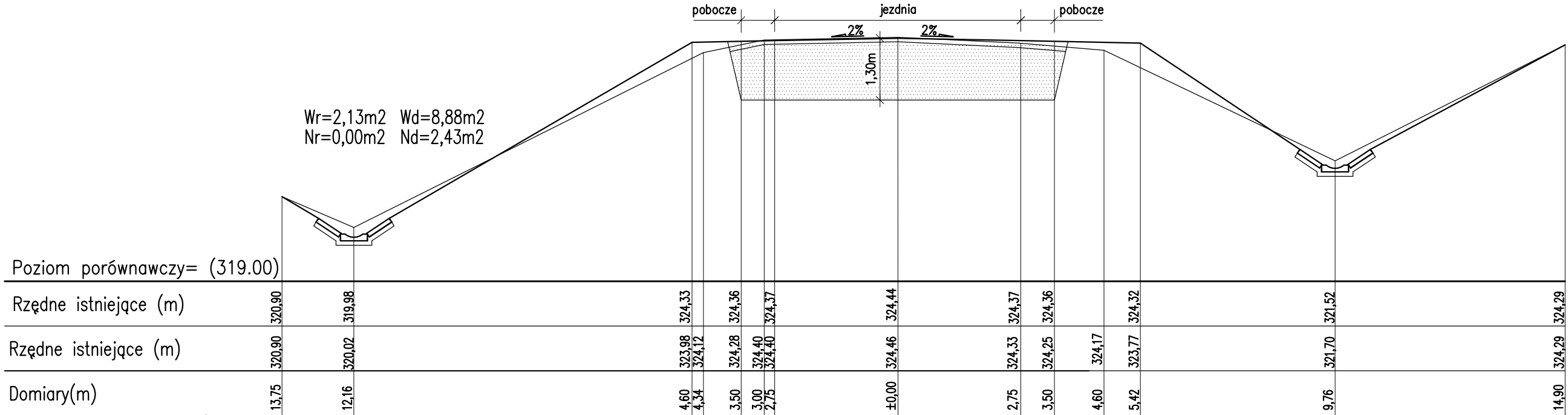
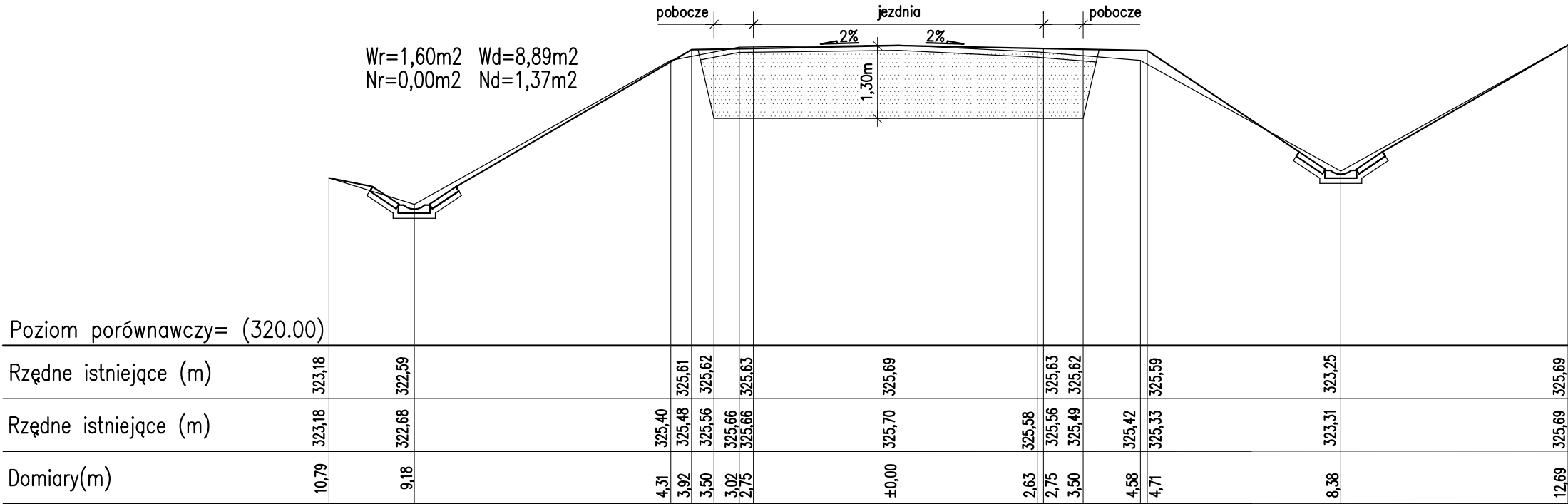


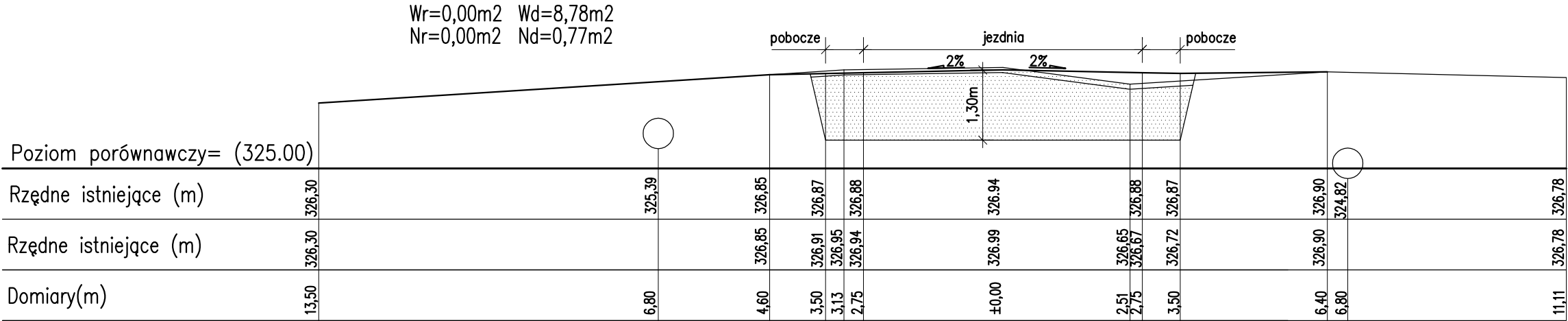
Przekrój 21
KM 0+430.08



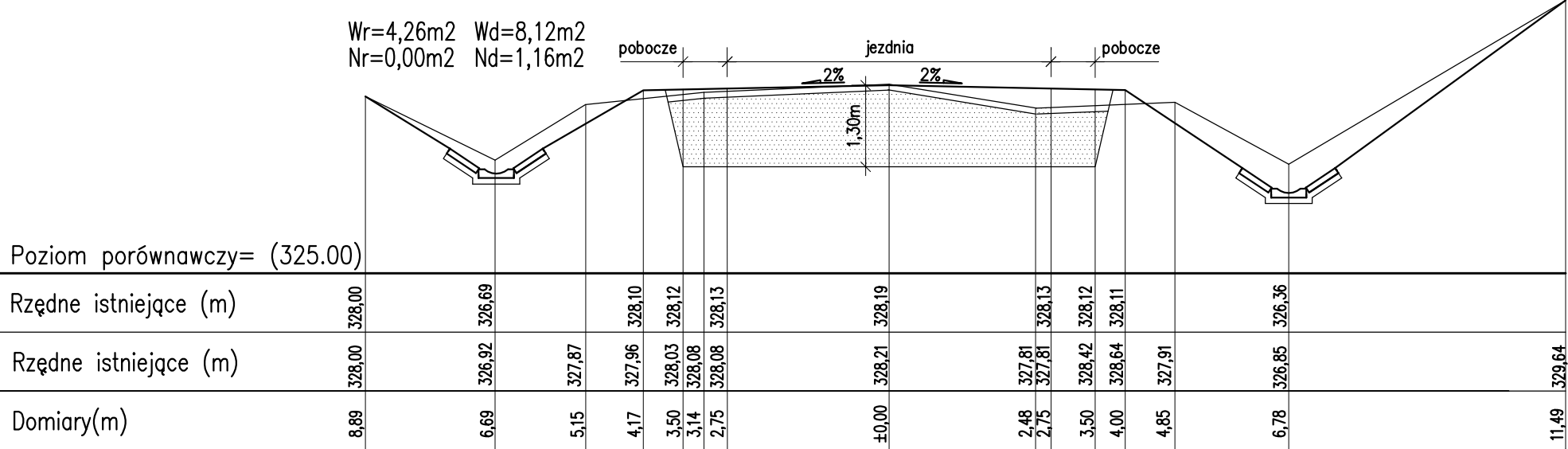
Przekrój 22
KM 0+450.08



Przekrój 23
KM 0+470.08



Przekrój 24
KM 0+490.08



 Grunt do wymiany

| | | |
|--|---|---|
| PROJEKTOWAŁ: mgr inż. Lech MARCISZ upr. bud. nr AG.II.4/2/7131-2/8/2001 102/89 B-B | LOKALIZACJA: km 11+890 drogi powiatowej nr S2633 w Rudzicy | FAZA : proj. wyk. DATA : 12.2005 |
| OPRACOWAŁ: inż. Ireneusz WOLNIK | INWESTOR: Zarząd Dróg Powiatowych w Bielsku Białej 43-382 Bielsko - Biała, ul. T. Regera 81 | RYS. NR : 13 |
| SPRAWDZIŁ: mgr inż. Maciej BIEGUN upr. bud. nr 128/98 BB | OBIEKT/TEMAT: Zabezpieczenie i stabilizacja osuwiska na drodze powiatowej nr S2633 w miejscowości Rudzica | SKALA : 1:100 |
| RYSUNEK: Przekroje poprzeczne 21-24 | | |