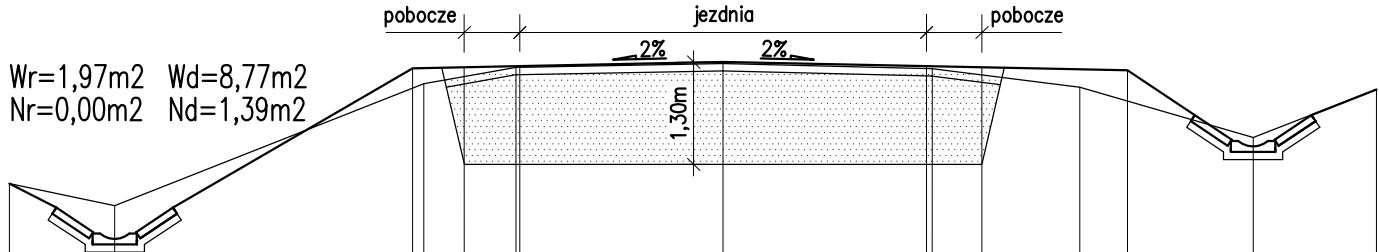


Przekrój 6

KM 0+130.04



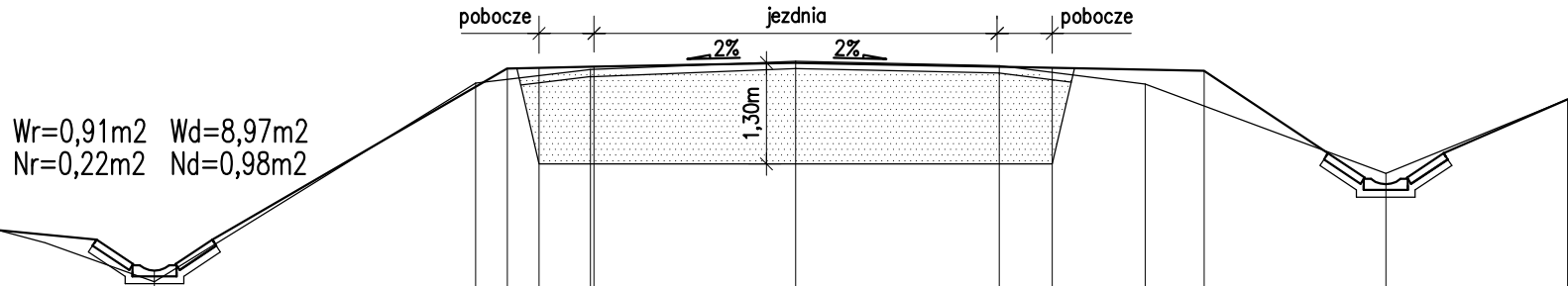
Wr=1,97m2 Wd=8,77m2
Nr=0,00m2 Nd=1,39m2

Poziom porównawczy= (302.00)

Rzędne istniejące (m)	304,95	304,19		306,49	306,51	306,52		306,57		306,52	306,51		306,47		305,44	306,21
Rzędne istniejące (m)	304,95	304,64	306,23	306,29	306,38	306,51	306,52	306,55	306,49	306,40	306,51	306,24	306,05	305,56	305,44	306,21
Domiary(m)	9,64	8,22	4,19	4,04	3,50	2,80	2,75	±0,00	2,75	2,82	3,50	4,82	5,46	7,16	8,86	

Przekrój 8

KM 0+170.04



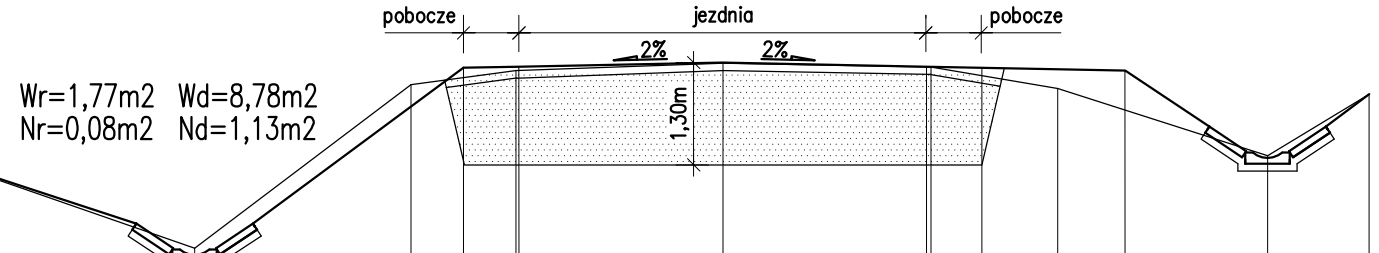
Wr=0,91m2 Wd=8,97m2
Nr=0,22m2 Nd=0,98m2

Poziom porównawczy= (305.00)

Rzędne istniejące (m)	306,61	306,06		308,82	308,83	308,84		308,90		308,84	308,83		308,78		307,24	308,41
Rzędne istniejące (m)	306,61	305,92	308,63	308,67	308,72	308,81	308,82	308,92	308,87	308,76	308,62	308,31	308,78	307,40	307,24	308,41
Domiary(m)	±0,00	±0,00	4,36	3,93	3,50	2,80	2,75	±0,00	2,75	3,50	4,77	5,57	8,05	10,53		

Przekrój 7

KM 0+150.04



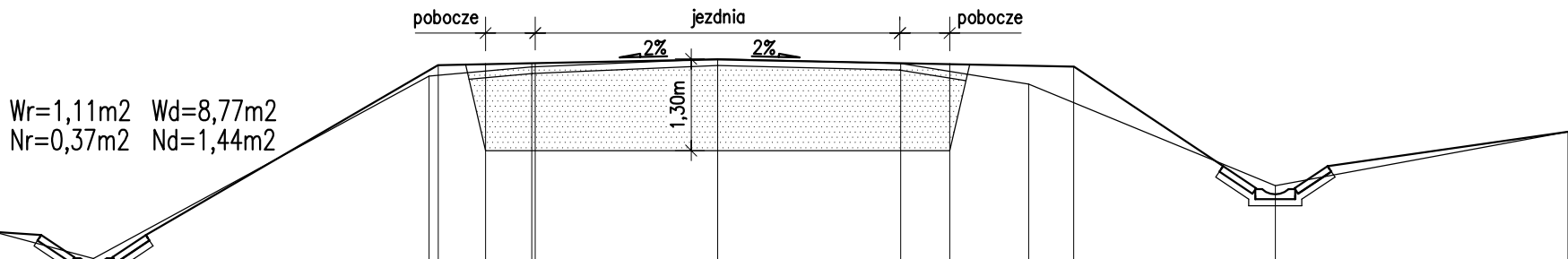
Wr=1,77m2 Wd=8,78m2
Nr=0,08m2 Nd=1,13m2

Poziom porównawczy= (304.00)

Rzędne istniejące (m)	306,51	305,13		307,65	307,66		307,74		307,66	307,65		307,62	307,44		306,44	307,31
Rzędne istniejące (m)	306,51	306,15	307,44	307,44	307,63	307,62	307,73	307,66	307,65	307,55	307,39	307,08	306,48	306,44	307,31	307,31
Domiary(m)	10,88	7,14	4,22	3,50	2,80	2,75	±0,00	2,75	2,80	3,50	4,52	5,43	7,36	8,73		

Przekrój 9


KM 0+190.04



Wr=1,11m2 Wd=8,77m2
Nr=0,37m2 Nd=1,44m2

Poziom porównawczy= (305.00)

Rzędne istniejące (m)	307,48	307,00		309,98	310,01	310,02		310,07		310,02	310,01		309,96		308,04	308,99
Rzędne istniejące (m)	307,48	307,06	309,83	309,83	309,89	309,95	309,96	310,08	310,01	310,01	309,71	309,42	309,96	308,18	308,04	308,99
Domiary(m)	10,91	9,41	4,35	4,21	3,50	2,80	2,75	±0,00	2,75	3,50	4,69	5,37	8,41	12,82		



Grunt do wymiany

PROJEKTOWAŁ: mgr inż. Lech MARCISZ upr. bud. nr AG.II.4/2/7131-2/8/2001 102/89 B-B	LOKALIZACJA: km 11+890 drogi powiatowej nr S2633 w Rudzicy	FAZA : proj. wyk.
OPRACOWAŁ: inż. Ireneusz WOLNIK	INWESTOR: Zarząd Dróg Powiatowych w Bielsku Białej 43-382 Bielsko – Biała, ul. T. Regera 81	DATA : 12.2005
SPRAWDZIŁ: mgr inż. Maciej BIEGUN upr. bud. nr 128/98 BB	OBIEKT/TEMAT: Zabezpieczenie i stabilizacja osuwiska na drodze powiatowej nr S2633 w miejscowości Rudzica	RYŚ. NR : 08
	RYŚUNEK: Przekroje poprzeczne 6–9	SKALA : 1:100