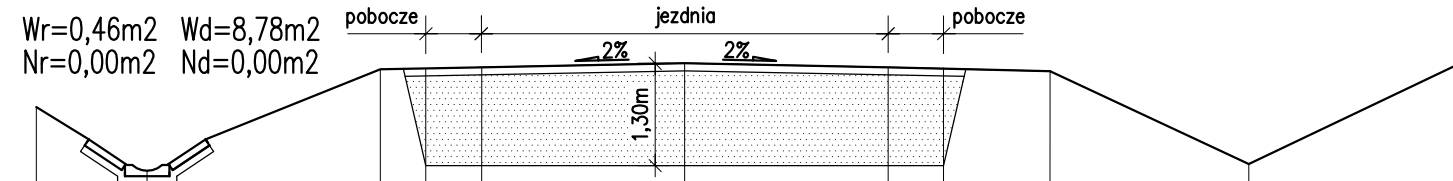


## Przekrój 0

KM 0+000,00

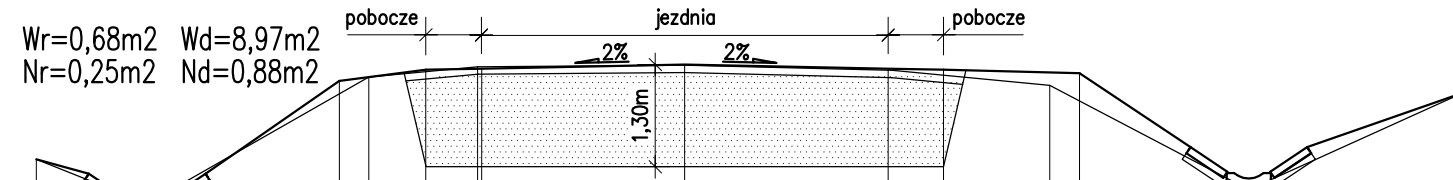


Poziom porównawczy= (297.00)

Rzędne projektowane (m)	299,28	299,43		299,79	299,81	299,82	299,88		299,82	299,81	299,77		298,52		299,94
Rzędne istniejące (m)	299,28	298,43		299,79	299,81	299,82	299,88		299,82	299,81	299,77		298,52		299,94
Domiar(m)	8,76	7,27		4,11	3,50	2,75	±0,00		2,75	3,50	4,93		7,62		10,52

### Przekrój 1

KM 0+30.04

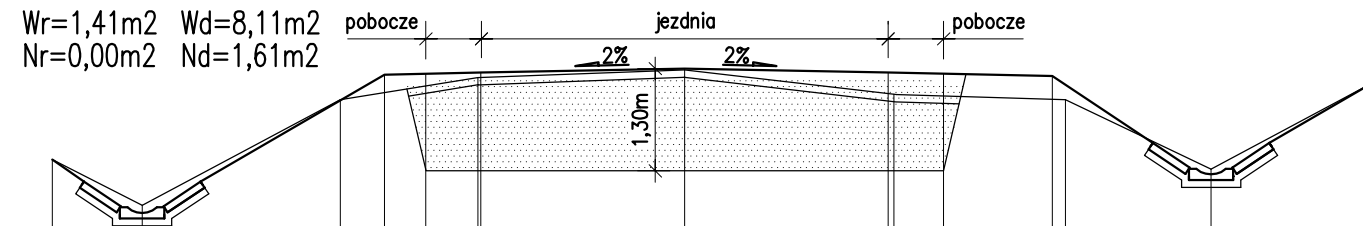


Poziom porównawczy= (299.00)

Rzędne projektowane (m)	300,17	299,54	301,18	301,33	301,34	301,40	301,34	301,33	301,12	301,28	300,86	301,02
Rzędne istniejące (m)	300,17	299,56	301,00	301,23	301,30	301,37	301,32	301,25	301,12	300,90	300,81	301,02
Domiar(m)	8,76	7,27	4,67	4,27	3,50	2,80	2,75	3,50	4,93	5,33	7,62	10,52

### Przekrój 2

KM 0+50.04

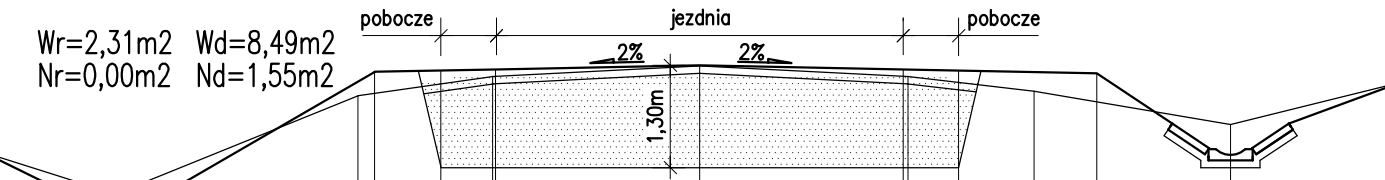


Poziom porównawczy= (299.00)

[illegible]

### Przekrój 4

KM 0+90.04

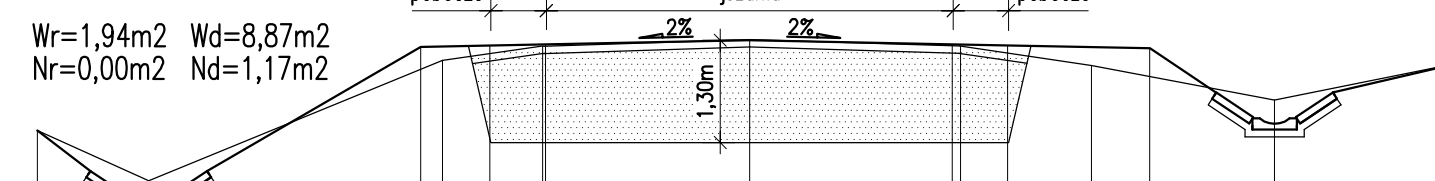


Poziom porównawczy= (301.00)

Rzędne istniejące (m)	303,26		302,32			304,33	304,35		304,36		304,42		304,36	304,35				304,41		303,20			304,38
Rzędne istniejące (m)	303,26		302,69			304,02	304,16	304,28	304,27		304,41		304,27	304,28		304,08		303,92		303,63			304,08
Domniemy(m)	9,69		7,90			4,62	4,40	2,79	2,75		±0,00		2,75	2,81	3,50	4,52		5,36		7,17			7,17

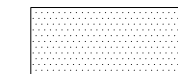
### Przekrój 5

KM 0+110.04



Poziom porównawczy= (302.00)

Rzędne istniejące (m)	304,21	303,26	305,32	305,38	305,39	305,42	305,39	305,38	305,34	304,32
Rzędne istniejące (m)	304,21	303,53	305,05 305,16	305,27	305,35 305,37	305,43	305,37	305,35 305,27	304,96	304,62
Domiar(m)	9,63	8,12	4,45 4,15	3,50	2,78 2,75	±0,00	2,75	2,85 3,50	4,62	7,09



Grunt do wymiany

PROJEKTOWAŁ: mgr inż. Lech MARCISZ upr. bud. nr. AG.II.4/2/7131-2/8/2001 102/89 B-B	LOKALIZACJA: km 11+890 drogi powiatowej nr S2633 w Rudzicy	FAZA : proj. wyk.
OPRACOWAŁ: inż. Ireneusz WOLNIK	INWESTOR: Zarząd Dróg Powiatowych w Bielsku Białej 43-382 Bielsko – Biała, ul. T. Regeja 81	DATA : 12.2005
SPRAWDZIŁ: mgr inż. Maciej BIEGUN upr. bud. nr 128/98 BB	OBIEKT/TEMAT: Zabezpieczenie i stabilizacja osuwiska na drodze powiatowej nr S2633 w miejscowości Rudzica	RYS. NR : 07
	RYSUNEK: Przekroje poprzeczne 0-5	SKALA : 1:100