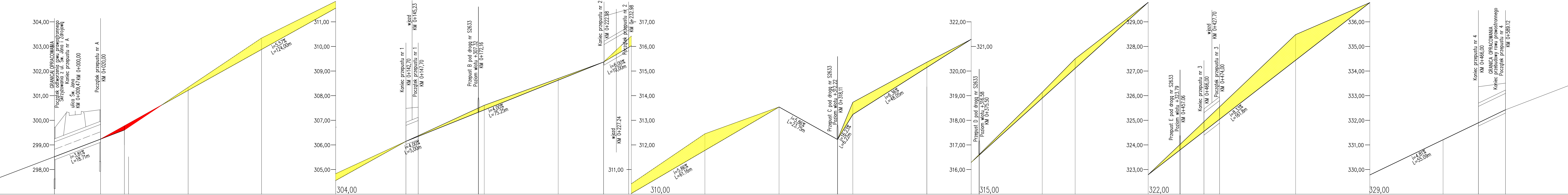
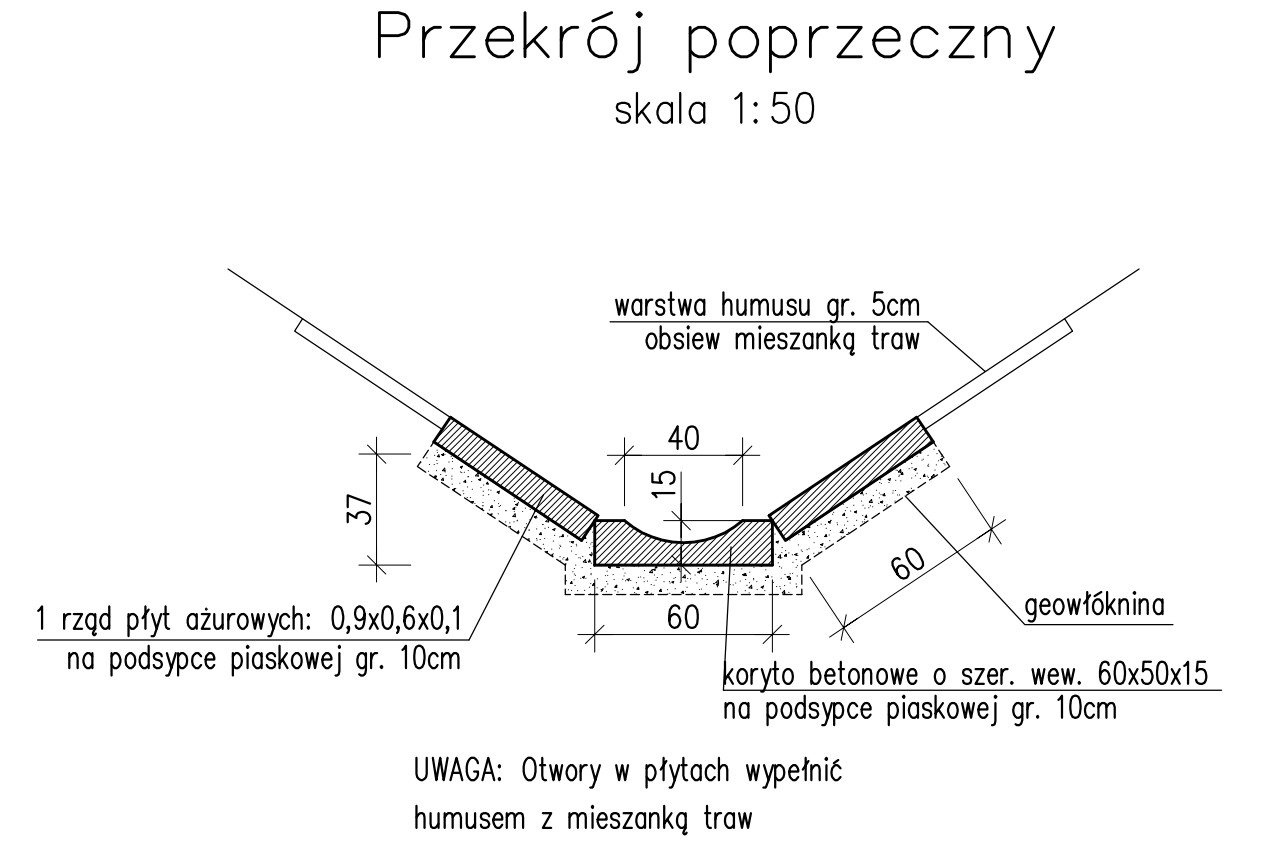



Niweleta rowu prawego



RZĘDNE DNA ROWU	297.30	298.52	299.23	299.77	301.21	302.87	304.55	306.14	306.34	307.32	307.42	308.62	309.36	309.96	310.02	311.77	313.54	312.22	313.23	315.14	316.29	316.58	317.45	318.90	320.10	322.79	323.79	324.55	325.04	327.44	329.78	331.21	331.89	332.42				
RZĘDNE TERENU	297.30	298.52	299.23	299.60	301.34	303.34	304.83	306.14	306.37	307.50	307.61	308.70	309.36	310.31	310.42	312.45	313.54	312.22	313.73	315.36	316.29	316.61	317.71	319.14	320.50	322.79	324.01	324.94	325.54	328.48	329.78	331.21	331.89	332.42				
WYKOP	00.00	00.00	00.00		0.13	0.47	0.28	0.00	0.03	0.18	0.19	0.08	±0.00	0.35	0.40	0.68	±0.00	±0.00	0.50	0.22	±0.00	0.03	0.45	0.24	0.50	±0.00	0.22	0.39	0.50	1.04	±0.00	±0.00	±0.00					
NASYP	00.00	00.00	00.00	0.17																																		
ELEMENTY TRASY W PLANIE	Przebieg trasy w planie zgodny ze stanem istniejącym																																					
PUNKTY W PLANIE	-30.00	00.00	18.71	28.42	54.30	84.10	14.20	42.70	47.70	74.50	04.56	22.98	32.98	34.25	64.13	94.23	18.11	24.20	54.25	72.25	75.50	87.25	01.11	14.48	44.12	57.06	66.00	74.00	04.00	34.13	63.88	78.12	89.12					



UWAGA: Otwory w płytach wypełnić humusem z mieszanką traw

nasypy
wykopy

PROJEKTOWAŁ: mgr inż. Lech MARCISZ upr. bud. nr 4014/2/7131-2/8/2001 102/89 B-E	LOKALIZACJA: km 11+890 drogi powiatowej nr S2633 w Rudzicy	FAZA: Proj. wyk. DATA: 12.2005 RYS. NR: 04 SKALA: 1:50/500
OPRACOWAŁ: inż. Ireneusz WOLNIK	INWESTOR: Zarząd Dróg Powiatowych w Białym Białym, ul. T. Rejzera 81	
SPRAWDZIŁ: mgr inż. Maciej BIEGUN upr. bud. nr 128/98 BB	OBIEKT/TEMAT: Zabezpieczenie i stabilizacja osuwiska na drodze powiatowej nr S2633 w miejscowości Rudzica	
	RYSUJEK: Niweleta dna rowu prawego	