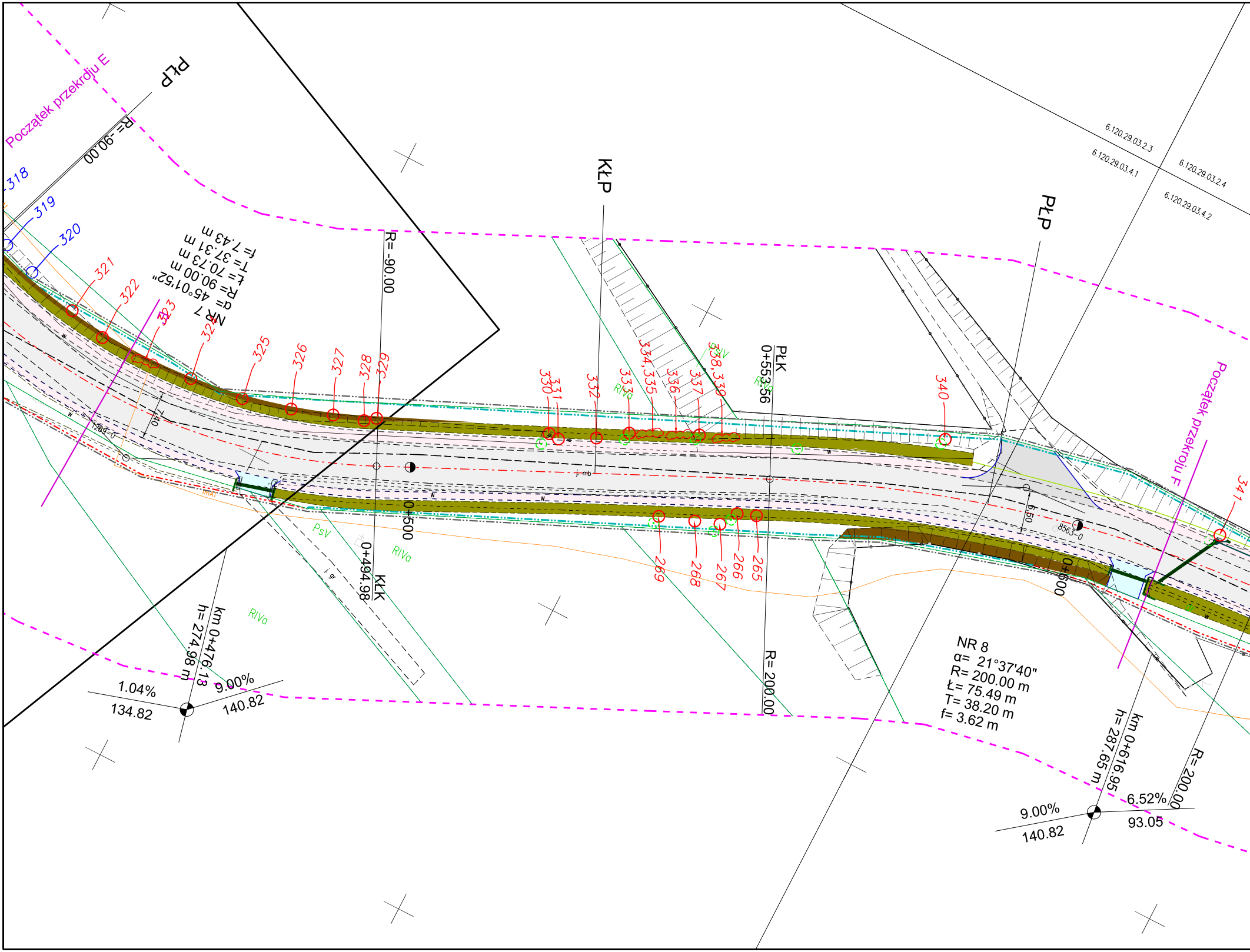
Początek przekroju E
PŁP
R= -90.00
318
319
320
321
322
323
324
325
326
327
328
329
NR 7
α= 45°01'52"
R= 90.00 m
Ł= 70.73 m
T= 37.31 m
f= 7.43 m
R= -90.00
KŁP
330
331
332
333
334,335
336
337
338,339
PŁK
0+553.56
340
PŁP
6.120.29.03.2.3
6.120.29.03.4.1
6.120.29.03.2.4
6.120.29.03.4.2
Początek przekroju F
341
7.40
1269-0
w
0+500
0+494.98
KŁK
PsV
RIVa
j. gr
j. mb
269
268
267
266
265
R= 200.00
6.50
8563-0
0+600
km 0+476.13
h= 274.98 m
1.04%
134.82
9.00%
140.82
RIVa
NR 8
α= 21°37'40"
R= 200.00 m
Ł= 75.49 m
T= 38.20 m
f= 3.62 m
km 0+616.95
h= 287.65 m
R= 200.00
9.00%
140.82
6.52%
93.05

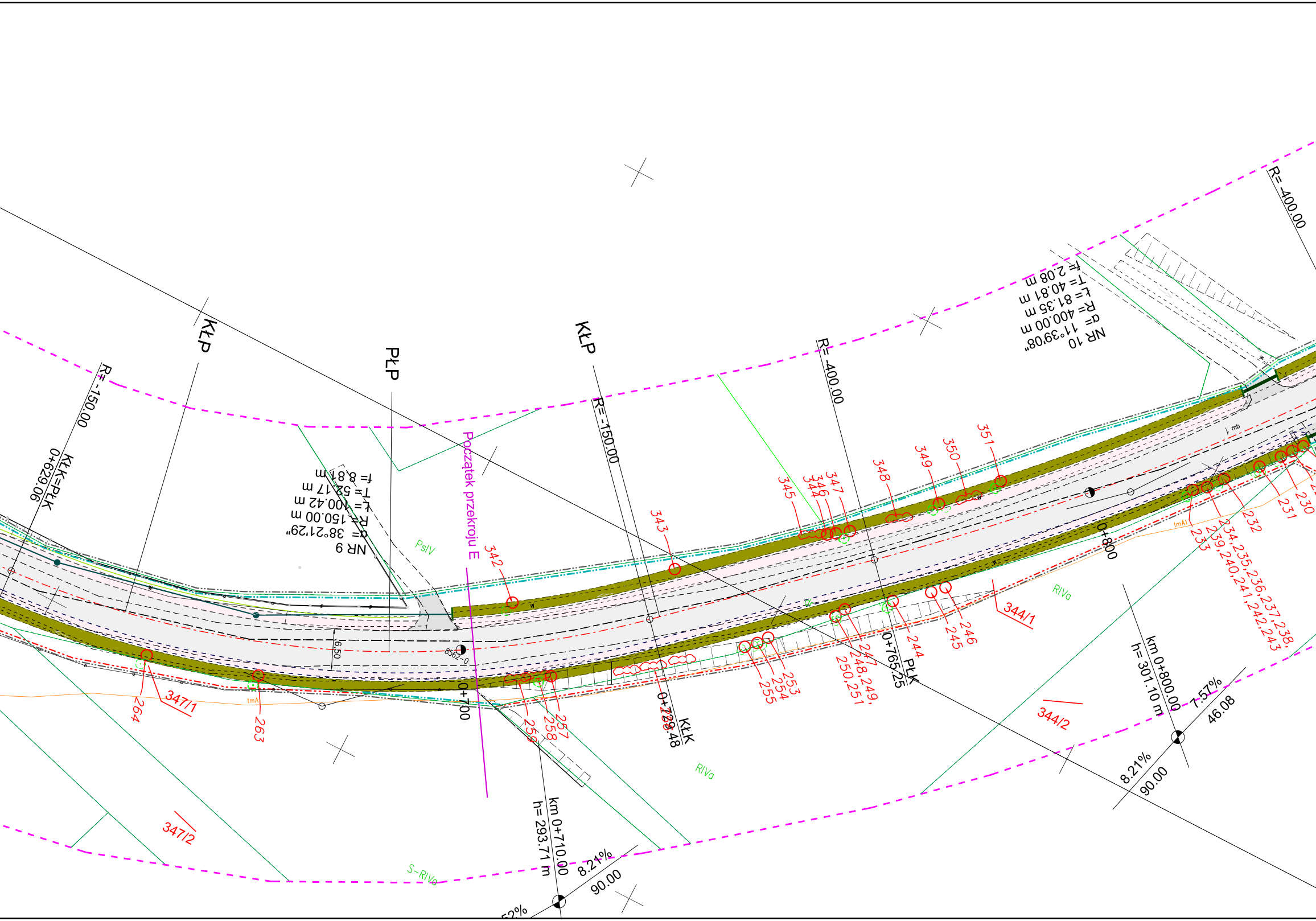
NR 10
α= 11°39'08"
R= 400.00 m
Ł= 81.35 m
T= 40.81 m
f= 2.08 m
NR 9
α= 38°21'29"
R= 150.00 m
Ł= 100.42 m
T= 52.17 m
f= 8.81 m
R= -150.00
R= -400.00
R= -150.00
R= -400.00
KŁK=PŁK
0+629.06
KŁP
PŁP
KŁP
PŁK
KŁK
0+765.25
0+728.48
0+700
0+800
Początek przekroju E
km 0+710.00
h= 293.71 m
8.21%
90.00
km 0+800.00
h= 301.10 m
7.57%
46.08
8.21%
90.00
6.50
PsIV
RIVa
RIVa
S-RIVa
tmA
tmA1
344/1
344/2
347/1
347/2
342
343
344
345
346
347
348
349
350
351
230
231
232
233
234,235,236,237,238,
239,240,241,242,243
244
245
246
247
248,249,
250,251
253
254
255
257
258
259
263
264
j. mb

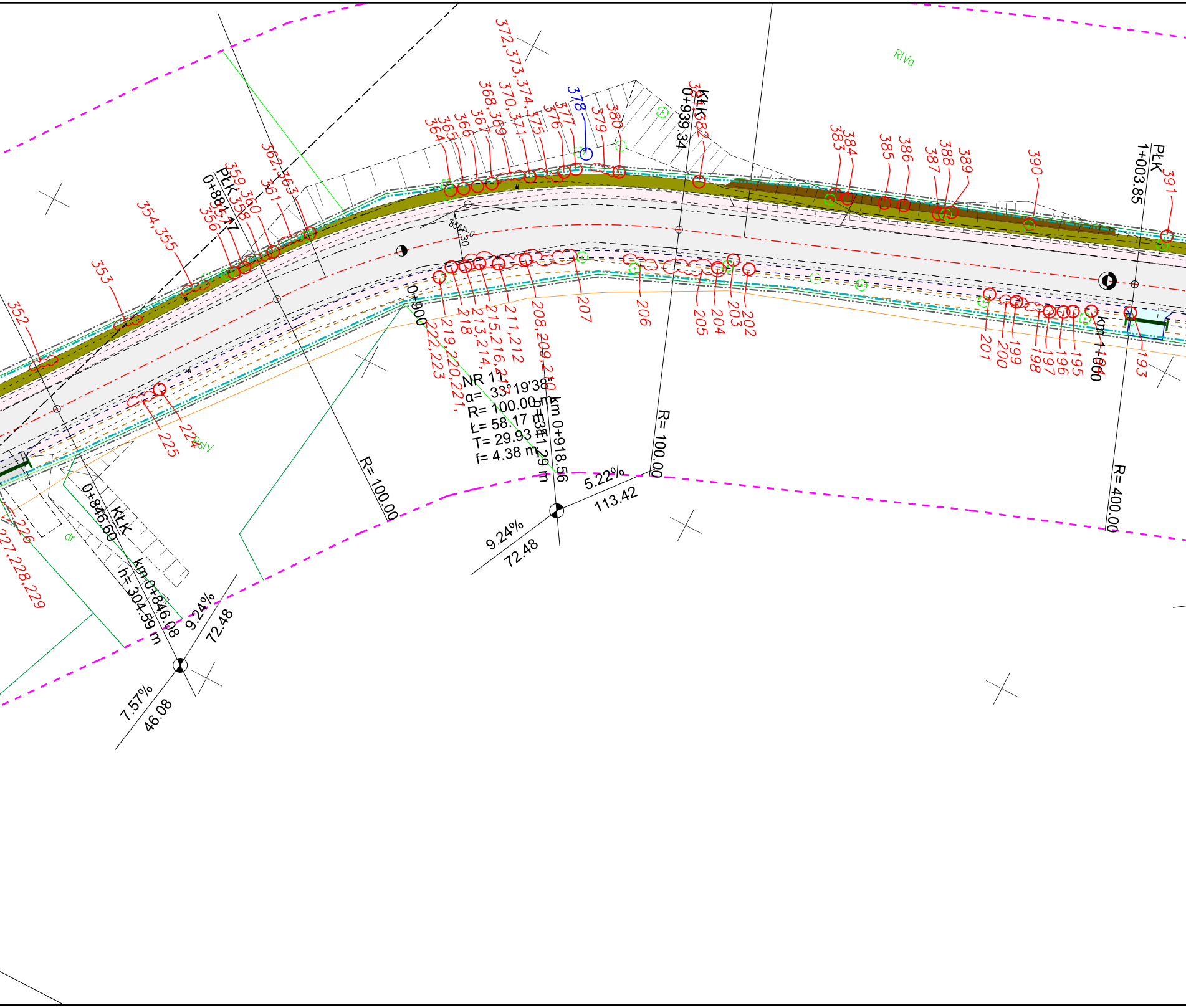
NR 11
α= 33°19'38"
R= 100.00 m
L= 58.17 m
T= 29.93 m
f= 4.38 m
PŁK
0+881.17
KŁK
0+939.34
PŁK
1+003.85
KŁK
0+846.60
km 0+846.08
h= 304.59 m
km 0+918.56
h= 311.29 m
km 1+000
0+900
R= 100.00
R= 100.00
R= 400.00
9.24%
72.48
9.24%
72.48
7.57%
46.08
5.22%
113.42
RIVa
dr
352
353
354,355
356
357,358
359,360
361
362,363
364
365
366
367
368,369
370,371
372,373,374,375
376
377
378
379
380
381,382
383
384
385
386
387
388
389
390
391
193
195
196
197
198
199
200
201
202
203
204
205
206
207
208,209,210
211,212
213,214
215,216,217
218
219,220,221
222,223
224
225
226
227,228,229

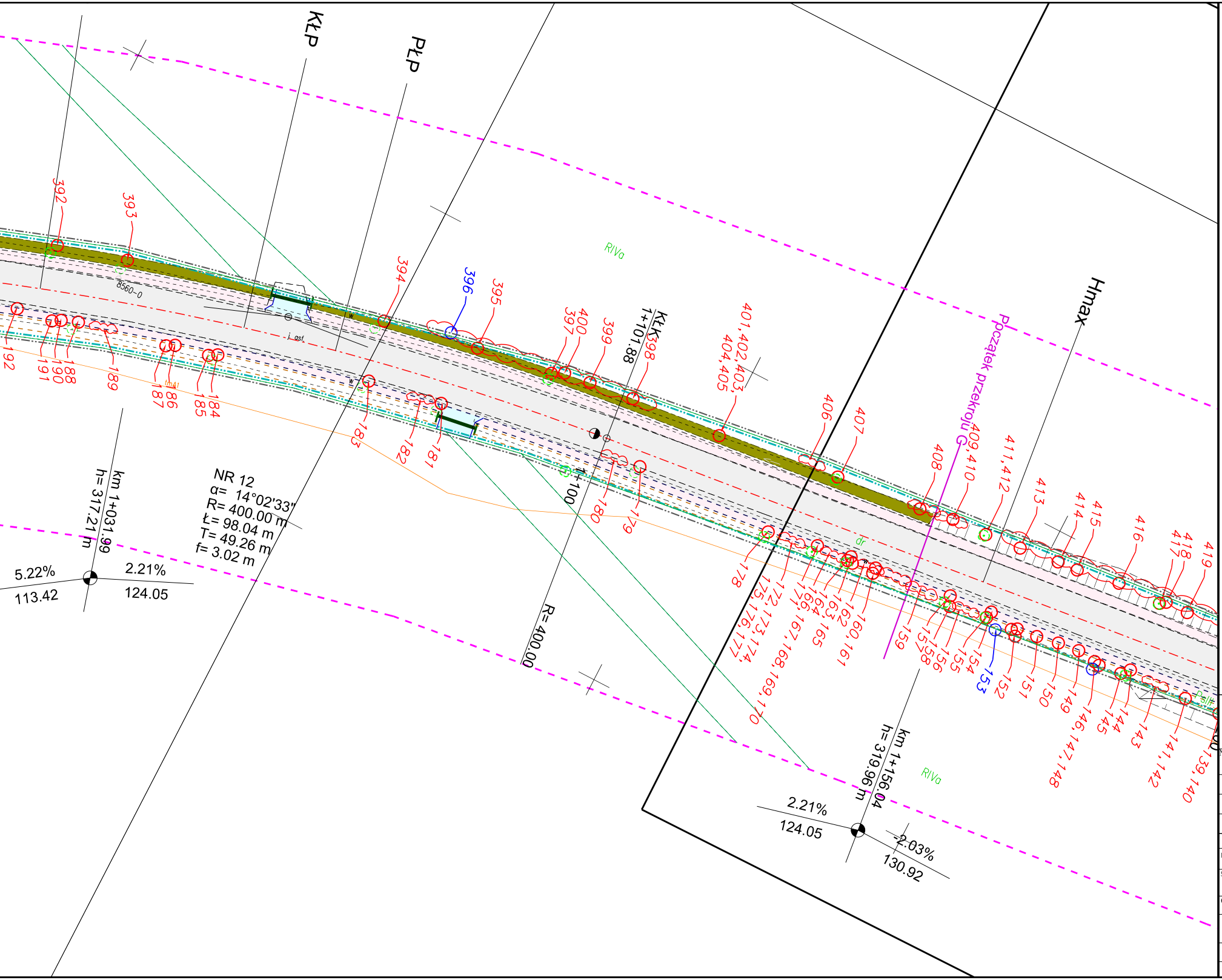
KłP
PłP
KłK 1+101.88
Hmax
Początek przekroju G
RIVa
8560~0
i_osf
dr
NR 12
α= 14°02'33"
R= 400.00 m
Ł= 98.04 m
T= 49.26 m
f= 3.02 m
R= 400.00
1+100
km 1+031.99
h= 317.21 m
5.22%
113.42
2.21%
124.05
km 1+156.04
h= 319.96 m
2.21%
124.05
-2.03%
130.92
392
393
394
395
396
397
398
399
400
401,402,403,
404,405
406
407
408
409,410
411,412
413
414
415
416
417
418
419
192
191
190
189
188
187
186
185
184
183
182
181
180
179
178
175,176,177
172,173,174
157,166,167,168,169,170
163,164,165
162
160,161
159
158
156
155
154
153
152
151
150
149
146,147,148
145
144
143
141,142
139,140

LEGENDA

branża drogowa

⬜	Projektowana nawierzchnia bitumiczna
🟨	Projektowany chodnik z kostki betonowej
🟦	Projektowane zjazdy do posesji
⬜	Projektowane utwardzenie pobocza
🟪	Projektowane nawierzchnie z kostki kamiennej
⬜	Zjazdy o nawierzchni bitumicznej
🟩	Zieleń
🟫	Umocnienie skarp ażurami
🟦	Korytka betonowe
▨	Rów przydrożny
🟩	Rowy umocnione
—	Krawężnik kamienny
—	Krawężnik betonowy
- - -	Krawężnik betonowy obniżony
—	Obrzeże betonowe
—	Ściek betonowy prefabrykowany
\	Ścianka czołowa
⊤⊤⊤	Istniejące rowy do udrożnienia

-gazociąg

—g—	Projektowana przebudowa sieci gazowej (wymiana materiału)

branża elektryczna

—	Projektowana linia napowietrzna
∘	Projektowany słup
×	Istniejące kable, słupy energetyczne do demontażu

branża sanitarna
-kanalizacja deszczowa

—	Projektowany kolektor deszczowy / przepust
W11.1	Projektowany wpust deszczowy
● D11	Projektowana studnia rewizyjna

304 —○	Drzewa przeznaczone do wycinki
300 —○	Drzewa do pozostawienia

Zaświadczam, że niniejszy projekt został
wykonany na mapie tożsamej
z mapą do celów projektowych

-·-·-	Ganica wniosku o Zezwolenie na Realizacje Inwestycji Drogowej
-·-·-	Linie rozgraniczające teren - granica pasa drogowego
-·-·-	- granica podziałów działek dla ZnRID
-·-·-	Linie określające ograniczenia w korzystaniu z nieruchomości dla realizacji obowiązku przebudowy istniejących sieci uzbrojenia terenu lub obowiązku przebudowy dróg

Inwestor:	Zarząd Dróg Powiatowych w Bielsku - Białej ul. Tadeusza Regera 81	Biuro projektowe:	Pracownia Projektowa Niweleta mgr inż. Tomasz Gacek ul. Jesionowa 14/131 43-303 Bielsko - Biała

Nazwa opracowania/Nazwa obiektu budowlanego: **"ROZBUDOWA DROGI POWIATOWEJ 4427S MIĘDZYRZECZE - MAZAŃCOWICE - KOMOROWICE"**

Adres obiektu budowlanego:	Miasto/Miejscowość:	Powiat: bielski		Województwo: śląskie	
Część:	PROJEKT BUDOWLANY			Skala:	1:500
Branża:	DROGOWA				
	Imię, Nazwisko:	Uprawnienia/Specjalność:		Podpis:	
Projektował:	mgr inż. Tomasz Gacek	SLK/3672/PWOD/11 - drogowa		Gacek	
Sprawdził:	mgr inż. Grzegorz Glanowski	SLK/3645/PWOD/11 - drogowa			
Opracowała:	mgr inż. Aneta Chełmińska			Chełmińska	
	INWENTARYZACJA ZIELENI			Nr rys. 1.3	Wersja: 1

Prawa autorskie zastrzeżone, łącznie z prawem reprodukcji lub udostępniania osobom trzecim niniejszego rysunku lub jego części bez upoważnienia Inwestora.

Bielsko Biała, sierpień 2016r.

Opracowanie: 002-PZD