

Bielsko-Biała, dn. 11. 05. 2020r.

GK.6641.2.54.2020.GT

Na podstawie §38 ust.4 rozporządzenia z dnia 29 marca 2001r. w sprawie ewidencji gruntów i budynków (tekst jedn. Dz. U. z 2019r. poz. 393) na wniosek wykonawcy:

**G79**

**Geodezja i Kartografia**

**Marcin Leśniak**

**43 – 300 Bielsko – Biała, ul. Garibaldiiego 12**

zamieszczam w załączeniu informację o wyznaczonych w dniach **od 24. 06. do 26. 06. 2020r.** czynnościach mających na celu ustalenie przebiegu granic działek ewidencyjnych, w związku z pracą geodezyjną zgłoszoną w Powiatowym Ośrodku Dokumentacji Geodezyjnej i Kartograficznej w Bielsku-Białej za nr GK.6640.4344.2019.KM1.

Z up. STAROSTY

**Grzegorz Szetyński**  
Wicestarosta

NACZELNIK  
Wydziału Geodezyjno-Kartograficznego

**Ewa Sikora**

**G79 GEODEZJA I KARTOGRAFIA**

ul. Garibaldiego 12, 43-300 Bielsko-Biała  
Tel.: 668 961 257, Tel.: 033 444 66 78  
mgr inż. Kornelia Filapek  
Nr upr. zawodowych 19245

**Z A W I A D O M I E N I E****o czynnościach ustalenia przebiegu granic działki ewidencyjnej**

Zawiadamia się zgodnie z §38 Rozporządzenia Ministra Rozwoju Regionalnego i Budownictwa z dnia 29 marca 2001 r. w sprawie ewidencji gruntów i budynków (Dz. U. 2019 poz. 393), że:

w dniu **24.06.2020 r.** o godz. **8.00**

w miejscu: **Parking Stadionu Ludowego Klubu Sportowego „Zapora”  
Porąbka, przy ul. Wielka Puszcza (naprzeciwko adresu ul. Wielka Puszcza 23)  
w Porąbce, 43-353 Porąbka**

zostaną przeprowadzone czynności ustalenia przebiegu granic nieruchomości oznaczonych w ewidencji gruntów i budynków, jako jednostka ewid. Porąbka [240208\_2], obręb Porąbka-1 [0004], działka nr **829/3** (BB1Z/00054030/0) z działkami sąsiednimi nr: 873/2 (AWZ 22033/75), 873/1 (AWZ 22033/75).

**G79** Geodezja  
i Kartografia  
Marcin Leśniak, Nr upr. 20367  
43-300 Bielsko-Biała, ul. Garibaldiego 12  
tel. 608 391 248, 33 444 66 78  
NIP 679-247-47-96 REGON 241002720

28.04.2020 r.

.....  
(podpis)

**POUCZENIE**

Zawiadomieni właściciele (władający) gruntami proszeni są o przybycie w oznaczonym terminie z wszelkimi dokumentami, jakie mogą być potrzebne przy ustalaniu granic ich gruntów oraz **dokumentami tożsamości.**

W imieniu osób nieobecnych mogą występować odpowiednio upoważnieni pełnomocnicy.

W przypadku współwłasności, współużytkowania wieczystego, małżeńskiej wspólności ustawowej - uczestnikami postępowania są wszystkie strony.

Zgodnie z Rozporządzeniem Ministra Rozwoju Regionalnego i Budownictwa z dnia 29 marca 2001 r. w sprawie ewidencji gruntów i budynków (Dz. U. 2019 poz. 393) udział w tych czynnościach leży w interesie podmiotu i nieusprawiedliwione niewzięcie w nich udziału nie będzie stanowić przeszkody do ich przeprowadzenia.

**G79 GEODEZJA I KARTOGRAFIA**

ul. Garibaldiego 12, 43-300 Bielsko-Biała  
Tel.: 668 961 257, Tel.: 033 444 66 78  
mgr inż. Kornelia Filapek  
Nr upr. zawodowych 19245

**Z A W I A D O M I E N I E****o czynnościach ustalenia przebiegu granic działki ewidencyjnej**

Zawiadamia się zgodnie z §38 Rozporządzenia Ministra Rozwoju Regionalnego i Budownictwa z dnia 29 marca 2001 r. w sprawie ewidencji gruntów i budynków (Dz. U. 2019 poz. 393), że:

w dniu **24.06.2020 r.** o godz. **8.00**

w miejscu: **Parking Stadionu Ludowego Klubu Sportowego „Zapora”  
Porąbka, przy ul. Wielka Puszcza (naprzeciwko adresu ul. Wielka Puszcza 23)  
w Porąbce, 43-353 Porąbka**

zostaną przeprowadzone czynności ustalenia przebiegu granic nieruchomości oznaczonych w ewidencji gruntów i budynków, jako jednostka ewid. Porąbka [240208\_2], obręb Porąbka-1 [0004], działka nr **873/4** (BB1Z/00110592/8) z działkami sąsiednimi nr: 873/3 (AWZ 22033/75), 873/2 (AWZ 22033/75), 873/1 (AWZ 22033/75).

**G79** Geodezja  
i Kartografia  
Marcin Leśniak Nr upr. 20367  
43-300 Bielsko-Biała, ul. Garibaldiego 12  
tel. 608 391 248, 33 444 66 78  
NIP 679-247-47-96 REGON 241002720

28.04.2020 r.

.....  
(podpis)

**POUCZENIE**

Zawiadomieni właściciele (władający) gruntami proszeni są o przybycie w oznaczonym terminie z wszelkimi dokumentami, jakie mogą być potrzebne przy ustalaniu granic ich gruntów oraz **dokumentami tożsamości.**

W imieniu osób nieobecnych mogą występować odpowiednio upoważnieni pełnomocnicy.

W przypadku współwłasności, współużytkowania wieczystego, małżeńskiej wspólności ustawowej - uczestnikami postępowania są wszystkie strony.

Zgodnie z Rozporządzeniem Ministra Rozwoju Regionalnego i Budownictwa z dnia 29 marca 2001 r. w sprawie ewidencji gruntów i budynków (Dz. U. 2019 poz. 393) udział w tych czynnościach leży w interesie podmiotu i nieusprawiedliwione niewzięcie w nich udziału nie będzie stanowić przeszkody do ich przeprowadzenia.



**G79 GEODEZJA I KARTOGRAFIA**

ul. Garibaldiego 12, 43-300 Bielsko-Biała  
Tel.: 668 961 257, Tel.: 033 444 66 78  
mgr inż. Kornelia Filapek  
Nr upr. zawodowych 19245

**Z A W I A D O M I E N I E****o czynnościach ustalenia przebiegu granic działki ewidencyjnej**

Zawiadamia się zgodnie z §38 Rozporządzenia Ministra Rozwoju Regionalnego i Budownictwa z dnia 29 marca 2001 r. w sprawie ewidencji gruntów i budynków (Dz. U. 2019 poz. 393), że:

w dniu **24.06.2020 r.** o godz. **8.00**

w miejscu: **Parking Stadionu Ludowego Klubu Sportowego „Zapora”  
Porąbka, przy ul. Wielka Puszcza (naprzeciwko adresu ul. Wielka Puszcza 23)  
w Porąbce, 43-353 Porąbka**

zostaną przeprowadzone czynności ustalenia przebiegu granic nieruchomości oznaczonych w ewidencji gruntów i budynków, jako jednostka ewid. Porąbka [240208\_2], obręb Porąbka-1 [0004], działka nr **774/2** (BB1Z/00114818/7) z działkami sąsiednimi nr: 779 (LWH 507), 774/1 (BB1Z/00149431/4), 770/1 (BB1Z/00149431/4), 770/2 (BB1Z/00026066/6).

**G79** Geodezja  
i Kartografia  
Marcin Leśniak Nr upr. 20367  
43-300 Bielsko-Biała, ul. Garibaldiego 12  
tel. 608 391 248, 33 444 66 78  
NIP 679-247-47-96 REGON 241002720

28.04.2020 r.

.....  
(podpis)

**POUCZENIE**

Zawiadomieni właściciele (władający) gruntami proszeni są o przybycie w oznaczonym terminie z wszelkimi dokumentami, jakie mogą być potrzebne przy ustalaniu granic ich gruntów oraz **dokumentami tożsamości.**

W imieniu osób nieobecnych mogą występować odpowiednio upoważnieni pełnomocnicy.

W przypadku współwłasności, współużytkowania wieczystego, małżeńskiej wspólności ustawowej - uczestnikami postępowania są wszystkie strony.

Zgodnie z Rozporządzeniem Ministra Rozwoju Regionalnego i Budownictwa z dnia 29 marca 2001 r. w sprawie ewidencji gruntów i budynków (Dz. U. 2019 poz. 393) udział w tych czynnościach leży w interesie podmiotu i nieusprawiedliwione niewzięcie w nich udziału nie będzie stanowić przeszkody do ich przeprowadzenia.



**G79 GEODEZJA I KARTOGRAFIA**

ul. Garibaldiego 12, 43-300 Bielsko-Biała  
Tel.: 668 961 257, Tel.: 033 444 66 78  
mgr inż. Kornelia Filapek  
Nr upr. zawodowych 19245

**Z A W I A D O M I E N I E****o czynnościach ustalenia przebiegu granic działki ewidencyjnej**

Zawiadamia się zgodnie z §38 Rozporządzenia Ministra Rozwoju Regionalnego i Budownictwa z dnia 29 marca 2001 r. w sprawie ewidencji gruntów i budynków (Dz. U. 2019 poz. 393), że:

w dniu **24.06.2020 r.** o godz. **8.00**

w miejscu: **Parking Stadionu Ludowego Klubu Sportowego „Zapora”  
Porąbka, przy ul. Wielka Puszcza (naprzeciwko adresu ul. Wielka Puszcza 23)  
w Porąbce, 43-353 Porąbka**

zostaną przeprowadzone czynności ustalenia przebiegu granic nieruchomości oznaczonych w ewidencji gruntów i budynków, jako jednostka ewid. Porąbka [240208\_2], obręb Porąbka-1 [0004], działka nr **2028/3** (op. 213/91) z działkami sąsiednimi nr: 2161 (LWH 507), 2028/1 (AWZ 15423/74).

**G79** Geodezja  
i Kartografia  
Marcin Leśniak Nr upr. 20367  
43-300 Bielsko-Biała, ul. Garibaldiego 12  
tel. 608 391 248, 33 444 66 78  
NIP 679-247-47-96 REGON 241002720

28.04.2020 r.

.....  
(podpis)

**POUCZENIE**

Zawiadomieni właściciele (władający) gruntami proszeni są o przybycie w oznaczonym terminie z wszelkimi dokumentami, jakie mogą być potrzebne przy ustalaniu granic ich gruntów oraz **dokumentami tożsamości**.

W imieniu osób nieobecnych mogą występować odpowiednio upoważnieni pełnomocnicy.

W przypadku współwłasności, współużytkowania wieczystego, małżeńskiej wspólności ustawowej - uczestnikami postępowania są wszystkie strony.

Zgodnie z Rozporządzeniem Ministra Rozwoju Regionalnego i Budownictwa z dnia 29 marca 2001 r. w sprawie ewidencji gruntów i budynków (Dz. U. 2019 poz. 393) udział w tych czynnościach leży w interesie podmiotu i nieusprawiedliwione niewzięcie w nich udziału nie będzie stanowić przeszkody do ich przeprowadzenia.

**G79 GEODEZJA I KARTOGRAFIA**

ul. Garibaldiego 12, 43-300 Bielsko-Biała  
Tel.: 668 961 257, Tel.: 033 444 66 78  
mgr inż. Kornelia Filapek  
Nr upr. zawodowych 19245

**Z A W I A D O M I E N I E****o czynnościach ustalenia przebiegu granic działki ewidencyjnej**

Zawiadamia się zgodnie z §38 Rozporządzenia Ministra Rozwoju Regionalnego i Budownictwa z dnia 29 marca 2001 r. w sprawie ewidencji gruntów i budynków (Dz. U. 2019 poz. 393), że:

w dniu **24.06.2020 r.** o godz. **8.00**

w miejscu: **Parking Stadionu Ludowego Klubu Sportowego „Zapora”  
Porąbka, przy ul. Wielka Puszcza (naprzeciwko adresu ul. Wielka Puszcza 23)  
w Porąbce, 43-353 Porąbka**

zostaną przeprowadzone czynności ustalenia przebiegu granic nieruchomości oznaczonych w ewidencji gruntów i budynków, jako jednostka ewid. Porąbka [240208\_2], obręb Porąbka-1 [0004], działka nr **2021** (BB1Z/00110154/6) z działkami sąsiednimi nr: 2020 (BB1Z/00034266/7), 2161 (LWH 507).

**G79** Geodezja  
i Kartografia  
Marcin Leśniak, Nr upr. 20367  
43-300 Bielsko-Biała, ul. Garibaldiego 12  
tel. 608 391 248, 33 444 66 78  
NIP 679-247-47-96 REGON 241002720

28.04.2020 r.

.....  
(podpis)

**POUCZENIE**

Zawiadomieni właściciele (władający) gruntami proszeni są o przybycie w oznaczonym terminie z wszelkimi dokumentami, jakie mogą być potrzebne przy ustalaniu granic ich gruntów oraz **dokumentami tożsamości.**

W imieniu osób nieobecnych mogą występować odpowiednio upoważnieni pełnomocnicy.

W przypadku współwłasności, współużytkowania wieczystego, małżeńskiej wspólności ustawowej - uczestnikami postępowania są wszystkie strony.

Zgodnie z Rozporządzeniem Ministra Rozwoju Regionalnego i Budownictwa z dnia 29 marca 2001 r. w sprawie ewidencji gruntów i budynków (Dz. U. 2019 poz. 393) udział w tych czynnościach leży w interesie podmiotu i nieusprawiedliwione niewzięcie w nich udziału nie będzie stanowiło przeszkody do ich przeprowadzenia.

**G79 GEODEZJA I KARTOGRAFIA**

ul. Garibaldiego 12, 43-300 Bielsko-Biała  
Tel.: 668 961 257, Tel.: 033 444 66 78  
mgr inż. Kornelia Filapek  
Nr upr. zawodowych 19245

**Z A W I A D O M I E N I E****o czynnościach ustalenia przebiegu granic działki ewidencyjnej**

Zawiadamia się zgodnie z §38 Rozporządzenia Ministra Rozwoju Regionalnego i Budownictwa z dnia 29 marca 2001 r. w sprawie ewidencji gruntów i budynków (Dz. U. 2019 poz. 393), że:

w dniu **24.06.2020 r.** o godz. **8.00**

w miejscu: **Parking Stadionu Ludowego Klubu Sportowego „Zapora”  
Porąbka, przy ul. Wielka Puszcza (naprzeciwko adresu ul. Wielka Puszcza 23)  
w Porąbce, 43-353 Porąbka**

zostaną przeprowadzone czynności ustalenia przebiegu granic nieruchomości oznaczonych w ewidencji gruntów i budynków, jako jednostka ewid. Porąbka [240208\_2], obręb Porąbka-1 [0004], działka nr **1644/2** (BB1Z/00110285/3) z działkami sąsiednimi nr: 1644/1 (BB1Z/00066446/6), 1647/1 (BB1Z/00024420/2), 1647/4 (BB1Z/00106752/7), 1646 (BB1Z/00133641/4), 1643/2 (BB1Z/00164857/7), 1643/1 (BB1Z/00066743/8).

**G79** Geodezja  
i Kartografia  
Marcin Leśniak, Nr upr. 20367  
43-300 Bielsko-Biała, ul. Garibaldiego 12  
tel. 608 391 248, 33 444 66 78  
NIP 679-247-47-96 REGON 241002720

28.04.2020 r.

.....  
(podpis)

**POUCZENIE**

Zawiadomieni właściciele (władający) gruntami proszeni są o przybycie w oznaczonym terminie z wszelkimi dokumentami, jakie mogą być potrzebne przy ustalaniu granic ich gruntów oraz **dokumentami tożsamości.**

W imieniu osób nieobecnych mogą występować odpowiednio upoważnieni pełnomocnicy.


W przypadku współwłasności, współużytkowania wieczystego, małżeńskiej wspólności ustawowej - uczestnikami postępowania są wszystkie strony.

Zgodnie z Rozporządzeniem Ministra Rozwoju Regionalnego i Budownictwa z dnia 29 marca 2001 r. w sprawie ewidencji gruntów i budynków (Dz. U. 2019 poz. 393) udział w tych czynnościach leży w interesie podmiotu i nieusprawiedliwione niewzięcie w nich udziału nie będzie stanowić przeszkody do ich przeprowadzenia.



**G79 GEODEZJA I KARTOGRAFIA**

ul. Garibaldiego 12, 43-300 Bielsko-Biała  
Tel.: 668 961 257, Tel.: 033 444 66 78  
mgr inż. Kornelia Filapek  
Nr upr. zawodowych 19245

**Z A W I A D O M I E N I E****o czynnościach ustalenia przebiegu granic działki ewidencyjnej**

Zawiadamia się zgodnie z §38 Rozporządzenia Ministra Rozwoju Regionalnego i Budownictwa z dnia 29 marca 2001 r. w sprawie ewidencji gruntów i budynków (Dz. U. 2019 poz. 393), że:

w dniu **24.06.2020 r.** o godz. **8.00**

w miejscu: **Parking Stadionu Ludowego Klubu Sportowego „Zapora”  
Porąbka, przy ul. Wielka Puszcza (naprzeciwko adresu ul. Wielka Puszcza 23)  
w Porąbce, 43-353 Porąbka**

zostaną przeprowadzone czynności ustalenia przebiegu granic nieruchomości oznaczonych w ewidencji gruntów i budynków, jako jednostka ewid. Porąbka [240208\_2], obręb Porąbka-1 [0004], działka nr **1643/2** (BB1Z/00164857/7) z działkami sąsiednimi nr: 1646 (BB1Z/00133641/4), 1644/2 (BB1Z/00110285/3), 1644/1 (BB1Z/00066446/6), 1643/1 (BB1Z/00066743/8), 1642/1 (BB1Z/00061545/5), 1642/2 (BB1Z/00133641/4).

**G79** Geodezja  
i Kartografia  
Marcin Leśniak Nr upr. 20367  
43-300 Bielsko-Biała, ul. Garibaldiego 12  
tel. 608 391 248, 33 444 66 78  
NIP 679-247-47-96 REGON 241002720

28.04.2020 r.

.....  
(podpis)

**POUCZENIE**

Zawiadomieni właściciele (władający) gruntami proszeni są o przybycie w oznaczonym terminie z wszelkimi dokumentami, jakie mogą być potrzebne przy ustalaniu granic ich gruntów oraz **dokumentami tożsamości.**

W imieniu osób nieobecnych mogą występować odpowiednio upoważnieni pełnomocnicy.

W przypadku współwłasności, współużytkowania wieczystego, małżeńskiej wspólności ustawowej - uczestnikami postępowania są wszystkie strony.

Zgodnie z Rozporządzeniem Ministra Rozwoju Regionalnego i Budownictwa z dnia 29 marca 2001 r. w sprawie ewidencji gruntów i budynków (Dz. U. 2019 poz. 393) udział w tych czynnościach leży w interesie podmiotu i nieusprawiedliwione niewzięcie w nich udziału nie będzie stanowić przeszkody do ich przeprowadzenia.

**G79 GEODEZJA I KARTOGRAFIA**

ul. Garibaldiego 12, 43-300 Bielsko-Biała  
Tel.: 668 961 257, Tel.: 033 444 66 78  
mgr inż. Kornelia Filapek  
Nr upr. zawodowych 19245

**Z A W I A D O M I E N I E****o czynnościach ustalenia przebiegu granic działki ewidencyjnej**

Zawiadamia się zgodnie z §38 Rozporządzenia Ministra Rozwoju Regionalnego i Budownictwa z dnia 29 marca 2001 r. w sprawie ewidencji gruntów i budynków (Dz. U. 2019 poz. 393), że:

w dniu **24.06.2020 r.** o godz. **8.00**

w miejscu: **Parking Stadionu Ludowego Klubu Sportowego „Zapora”**  
**Porąbka, przy ul. Wielka Puszcza (naprzeciwko adresu ul. Wielka Puszcza 23)**  
**w Porąbce, 43-353 Porąbka**

zostaną przeprowadzone czynności ustalenia przebiegu granic nieruchomości oznaczonych w ewidencji gruntów i budynków, jako jednostka ewid. Porąbka [240208\_2], obręb Porąbka-1 [0004], działka nr **1642/2** (BB1Z/00133641/4) z działkami sąsiednimi nr: 1643/2 (BB1Z/00164857/7), 1643/1 (BB1Z/00066743/8), 1642/1 (BB1Z/00061545/5), 1641/1 (AWZ 20537/74).

**G79** Geodezja  
i Kartografia  
Marcin Leśniak Nr upr. 20367  
43-300 Bielsko-Biała, ul. Garibaldiego 12  
tel. 608 391 248, 33 444 66 78  
NIP 679-247-47-96 REGON 241002720

28.04.2020 r.

.....  
(podpis)

**POUCZENIE**

Zawiadomieni właściciele (władający) gruntami proszeni są o przybycie w oznaczonym terminie z wszelkimi dokumentami, jakie mogą być potrzebne przy ustalaniu granic ich gruntów oraz **dokumentami tożsamości.**

W imieniu osób nieobecnych mogą występować odpowiednio upoważnieni pełnomocnicy.

W przypadku współwłasności, współużytkowania wieczystego, małżeńskiej wspólności ustawowej - uczestnikami postępowania są wszystkie strony.

Zgodnie z Rozporządzeniem Ministra Rozwoju Regionalnego i Budownictwa z dnia 29 marca 2001 r. w sprawie ewidencji gruntów i budynków (Dz. U. 2019 poz. 393) udział w tych czynnościach leży w interesie podmiotu i nieusprawiedliwione niewzięcie w nich udziału nie będzie stanowić przeszkody do ich przeprowadzenia.

**G79 GEODEZJA I KARTOGRAFIA**

ul. Garibaldiego 12, 43-300 Bielsko-Biała  
Tel.: 668 961 257, Tel.: 033 444 66 78  
mgr inż. Kornelia Filapek  
Nr upr. zawodowych 19245

**Z A W I A D O M I E N I E****o czynnościach ustalenia przebiegu granic działki ewidencyjnej**

Zawiadamia się zgodnie z §38 Rozporządzenia Ministra Rozwoju Regionalnego i Budownictwa z dnia 29 marca 2001 r. w sprawie ewidencji gruntów i budynków (Dz. U. 2019 poz. 393), że:

w dniu **24.06.2020 r.** o godz. **8.00**

w miejscu: **Parking Stadionu Ludowego Klubu Sportowego „Zapora”  
Porąbka, przy ul. Wielka Puszcza (naprzeciwko adresu ul. Wielka Puszcza 23)  
w Porąbce, 43-353 Porąbka**

zostaną przeprowadzone czynności ustalenia przebiegu granic nieruchomości oznaczonych w ewidencji gruntów i budynków, jako jednostka ewid. Porąbka [240208\_2], obręb Porąbka-1 [0004], działka nr **1621/6** (BB1Z/00158377/3) z działkami sąsiednimi nr: 1621/1 (AWZ 22041/75), 1623/1 (BB1Z/00063929/5).

**G79** Geodezja  
i Kartografia  
Marcin Leśniak Nr upr. 20367  
43-300 Bielsko-Biała, ul. Garibaldiego 12  
tel. 608 391 248, 33 444 66 78  
NIP 679-247-47-96 REGON 241002720

28.04.2020 r.

.....  
(podpis)

**POUCZENIE**

Zawiadomieni właściciele (władający) gruntami proszeni są o przybycie w oznaczonym terminie z wszelkimi dokumentami, jakie mogą być potrzebne przy ustalaniu granic ich gruntów oraz **dokumentami tożsamości.**

W imieniu osób nieobecnych mogą występować odpowiednio upoważnieni pełnomocnicy.

W przypadku współwłasności, współużytkowania wieczystego, małżeńskiej wspólności ustawowej - uczestnikami postępowania są wszystkie strony.

Zgodnie z Rozporządzeniem Ministra Rozwoju Regionalnego i Budownictwa z dnia 29 marca 2001 r. w sprawie ewidencji gruntów i budynków (Dz. U. 2019 poz. 393) udział w tych czynnościach leży w interesie podmiotu i nieusprawiedliwione niewzięcie w nich udziału nie będzie stanowić przeszkody do ich przeprowadzenia.



**G79 GEODEZJA I KARTOGRAFIA**

ul. Garibaldiego 12, 43-300 Bielsko-Biała  
Tel.: 668 961 257, Tel.: 033 444 66 78  
mgr inż. Kornelia Filapek  
Nr upr. zawodowych 19245

**Z A W I A D O M I E N I E****o czynnościach ustalenia przebiegu granic działki ewidencyjnej**

Zawiadamia się zgodnie z §38 Rozporządzenia Ministra Rozwoju Regionalnego i Budownictwa z dnia 29 marca 2001 r. w sprawie ewidencji gruntów i budynków (Dz. U. 2019 poz. 393), że:

w dniu **24.06.2020 r.** o godz. **8.00**

w miejscu: **Parking Stadionu Ludowego Klubu Sportowego „Zapora”  
Porąbka, przy ul. Wielka Puszcza (naprzeciwko adresu ul. Wielka Puszcza 23)  
w Porąbce, 43-353 Porąbka**

zostaną przeprowadzone czynności ustalenia przebiegu granic nieruchomości oznaczonych w ewidencji gruntów i budynków, jako jednostka ewid. Porąbka [240208\_2], obręb Porąbka-1 [0004], działka nr **1623/2** (BB1Z/00110823/7) z działką sąsiednią nr: 1623/1 (BB1Z/00063929/5).

**G79** Geodezja  
i Kartografia  
Marcin Leśniak, Nr upr. 20367  
43-300 Bielsko-Biała, ul. Garibaldiego 12  
tel. 608 391 248, 33 444 66 78  
NIP 679-247-47-96 REGON 241002720

28.04.2020 r.

.....  
(podpis)

**POUCZENIE**

Zawiadomieni właściciele (władający) gruntami proszeni są o przybycie w oznaczonym terminie z wszelkimi dokumentami, jakie mogą być potrzebne przy ustalaniu granic ich gruntów oraz **dokumentami tożsamości.**

W imieniu osób nieobecnych mogą występować odpowiednio upoważnieni pełnomocnicy.

W przypadku współwłasności, współużytkowania wieczystego, małżeńskiej wspólności ustawowej - uczestnikami postępowania są wszystkie strony.

Zgodnie z Rozporządzeniem Ministra Rozwoju Regionalnego i Budownictwa z dnia 29 marca 2001 r. w sprawie ewidencji gruntów i budynków (Dz. U. 2019 poz. 393) udział w tych czynnościach leży w interesie podmiotu i nieusprawiedliwione niewzięcie w nich udziału nie będzie stanowiło przeszkody do ich przeprowadzenia.

**G79 GEODEZJA I KARTOGRAFIA**

ul. Garibaldiego 12, 43-300 Bielsko-Biała  
Tel.: 668 961 257, Tel.: 033 444 66 78  
mgr inż. Kornelia Filapek  
Nr upr. zawodowych 19245

**Z A W I A D O M I E N I E****o czynnościach ustalenia przebiegu granic działki ewidencyjnej**

Zawiadamia się zgodnie z §38 Rozporządzenia Ministra Rozwoju Regionalnego i Budownictwa z dnia 29 marca 2001 r. w sprawie ewidencji gruntów i budynków (Dz. U. 2019 poz. 393), że:

w dniu **24.06.2020 r.** o godz. **8.00**

w miejscu: **Parking Stadionu Ludowego Klubu Sportowego „Zapora”  
Porąbka, przy ul. Wielka Puszcza (naprzeciwko adresu ul. Wielka Puszcza 23)  
w Porąbce, 43-353 Porąbka**

zostaną przeprowadzone czynności ustalenia przebiegu granic nieruchomości oznaczonych w ewidencji gruntów i budynków, jako jednostka ewid. Porąbka [240208\_2], obręb Porąbka-1 [0004], działka nr **982** (BB1Z/00109665/1) z działkami sąsiednimi nr: 981/1 (BB1Z/00023833/3), 939/2 (AWZ 43341/80).

**G79** Geodezja  
i Kartografia  
Marcin Leśniak, Nr upr. 20367  
43-300 Bielsko-Biała, ul. Garibaldiego 12  
tel. 608 391 248, 33 444 66 78  
NIP 679-247-47-96 REGON 241002720

28.04.2020 r.

.....  
(podpis)

**POUCZENIE**

Zawiadomieni właściciele (władający) gruntami proszeni są o przybycie w oznaczonym terminie z wszelkimi dokumentami, jakie mogą być potrzebne przy ustalaniu granic ich gruntów oraz **dokumentami tożsamości.**


W imieniu osób nieobecnych mogą występować odpowiednio upoważnieni pełnomocnicy.

W przypadku współwłasności, współużytkowania wieczystego, małżeńskiej wspólności ustawowej - uczestnikami postępowania są wszystkie strony.

Zgodnie z Rozporządzeniem Ministra Rozwoju Regionalnego i Budownictwa z dnia 29 marca 2001 r. w sprawie ewidencji gruntów i budynków (Dz. U. 2019 poz. 393) udział w tych czynnościach leży w interesie podmiotu i nieusprawiedliwione niewzięcie w nich udziału nie będzie stanowić przeszkody do ich przeprowadzenia.

**G79 GEODEZJA I KARTOGRAFIA**

ul. Garibaldiego 12, 43-300 Bielsko-Biała  
Tel.: 668 961 257, Tel.: 033 444 66 78  
mgr inż. Kornelia Filapek  
Nr upr. zawodowych 19245

**Z A W I A D O M I E N I E****o czynnościach ustalenia przebiegu granic działki ewidencyjnej**

Zawiadamia się zgodnie z §38 Rozporządzenia Ministra Rozwoju Regionalnego i Budownictwa z dnia 29 marca 2001 r. w sprawie ewidencji gruntów i budynków (Dz. U. 2019 poz. 393), że:

w dniu **24.06.2020 r.** o godz. **8.00**

w miejscu: **Parking Stadionu Ludowego Klubu Sportowego „Zapora”  
Porąbka, przy ul. Wielka Puszcza (naprzeciwko adresu ul. Wielka Puszcza 23)  
w Porąbce, 43-353 Porąbka**

zostaną przeprowadzone czynności ustalenia przebiegu granic nieruchomości oznaczonych w ewidencji gruntów i budynków, jako jednostka ewid. Porąbka [240208\_2], obręb Porąbka-1 [0004], działka nr **939/5** (BB1Z/00109302/9) z działkami sąsiednimi nr: 939/2 (AWZ 43341/80), 2156/2 (LWH 507).

**G79** Geodezja  
i Kartografia  
Marcin Leśniak, Nr upr. 20367  
43-300 Bielsko-Biała, ul. Garibaldiego 12  
tel. 608 391 248, 33 444 66 78  
NIP 679-247-47-96 REGON 241002720

28.04.2020 r.

.....  
(podpis)

**POUCZENIE**

Zawiadomieni właściciele (władający) gruntami proszeni są o przybycie w oznaczonym terminie z wszelkimi dokumentami, jakie mogą być potrzebne przy ustalaniu granic ich gruntów oraz **dokumentami tożsamości.**

W imieniu osób nieobecnych mogą występować odpowiednio upoważnieni pełnomocnicy.

W przypadku współwłasności, współużytkowania wieczystego, małżeńskiej wspólności ustawowej - uczestnikami postępowania są wszystkie strony.

Zgodnie z Rozporządzeniem Ministra Rozwoju Regionalnego i Budownictwa z dnia 29 marca 2001 r. w sprawie ewidencji gruntów i budynków (Dz. U. 2019 poz. 393) udział w tych czynnościach leży w interesie podmiotu i nieusprawiedliwione niewzięcie w nich udziału nie będzie stanowić przeszkody do ich przeprowadzenia.



**G79 GEODEZJA I KARTOGRAFIA**

ul. Garibaldiego 12, 43-300 Bielsko-Biała  
Tel.: 668 961 257, Tel.: 033 444 66 78  
mgr inż. Kornelia Filapek  
Nr upr. zawodowych 19245

**Z A W I A D O M I E N I E****o czynnościach ustalenia przebiegu granic działki ewidencyjnej**

Zawiadamia się zgodnie z §38 Rozporządzenia Ministra Rozwoju Regionalnego i Budownictwa z dnia 29 marca 2001 r. w sprawie ewidencji gruntów i budynków (Dz. U. 2019 poz. 393), że:

w dniu **24.06.2020 r.** o godz. **8.00**

w miejscu: **Parking Stadionu Ludowego Klubu Sportowego „Zapora”  
Porąbka, przy ul. Wielka Puszcza (naprzeciwko adresu ul. Wielka Puszcza 23)  
w Porąbce, 43-353 Porąbka**

zostaną przeprowadzone czynności ustalenia przebiegu granic nieruchomości oznaczonych w ewidencji gruntów i budynków, jako jednostka ewid. Porąbka [240208\_2], obręb Porąbka-1 [0004], działka nr **975/5** (BB1Z/00051720/3) z działkami sąsiednimi nr: 831 (LWH 507), 2153 (LWH 507), 975/1 (BB1Z/00051720/3), 941 (BB1Z/00066649/9).

**G79** Geodezja  
i Kartografia  
Marcin Leśniak Nr upr. 20367  
43-300 Bielsko-Biała, ul. Garibaldiego 12  
tel. 608 391 248, 33 444 66 78  
NIP 679-247-47-96 REGON 241002720

28.04.2020 r.

.....  
(podpis)

**POUCZENIE**

Zawiadomieni właściciele (władający) gruntami proszeni są o przybycie w oznaczonym terminie z wszelkimi dokumentami, jakie mogą być potrzebne przy ustalaniu granic ich gruntów oraz **dokumentami tożsamości.**

W imieniu osób nieobecnych mogą występować odpowiednio upoważnieni pełnomocnicy.

W przypadku współwłasności, współużytkowania wieczystego, małżeńskiej wspólności ustawowej - uczestnikami postępowania są wszystkie strony.

Zgodnie z Rozporządzeniem Ministra Rozwoju Regionalnego i Budownictwa z dnia 29 marca 2001 r. w sprawie ewidencji gruntów i budynków (Dz. U. 2019 poz. 393) udział w tych czynnościach leży w interesie podmiotu i nieusprawiedliwione niewzięcie w nich udziału nie będzie stanowić przeszkody do ich przeprowadzenia.

**G79 GEODEZJA I KARTOGRAFIA**

ul. Garibaldiego 12, 43-300 Bielsko-Biała  
Tel.: 668 961 257, Tel.: 033 444 66 78  
mgr inż. Kornelia Filapek  
Nr upr. zawodowych 19245

**Z A W I A D O M I E N I E****o czynnościach ustalenia przebiegu granic działki ewidencyjnej**

Zawiadamia się zgodnie z §38 Rozporządzenia Ministra Rozwoju Regionalnego i Budownictwa z dnia 29 marca 2001 r. w sprawie ewidencji gruntów i budynków (Dz. U. 2019 poz. 393), że:

w dniu **24.06.2020 r.** o godz. **8.00**

w miejscu: **Parking Stadionu Ludowego Klubu Sportowego „Zapora”  
Porąbka, przy ul. Wielka Puszcza (naprzeciwko adresu ul. Wielka Puszcza 23)  
w Porąbce, 43-353 Porąbka**

zostaną przeprowadzone czynności ustalenia przebiegu granic nieruchomości oznaczonych w ewidencji gruntów i budynków, jako jednostka ewid. Porąbka [240208\_2], obręb Porąbka-1 [0004], działka nr **827/1** (BB1Z/00054030/0) z działkami sąsiednimi nr: 872/1 (BB1Z/00054030/0), 2152 (LWH 507).

**G79** Geodezja  
i Kartografia  
Marcin Leśniak, Nr upr. 20367  
43-300 Bielsko-Biała, ul. Garibaldiego 12  
tel. 608 391 248, 33 444 66 78  
NIP 679-247-47-96 REGON 241002720

28.04.2020 r.

.....  
(podpis)

**POUCZENIE**

Zawiadomieni właściciele (władający) gruntami proszeni są o przybycie w oznaczonym terminie z wszelkimi dokumentami, jakie mogą być potrzebne przy ustalaniu granic ich gruntów oraz **dokumentami tożsamości.**


W imieniu osób nieobecnych mogą występować odpowiednio upoważnieni pełnomocnicy.

W przypadku współwłasności, współużytkowania wieczystego, małżeńskiej wspólności ustawowej - uczestnikami postępowania są wszystkie strony.

Zgodnie z Rozporządzeniem Ministra Rozwoju Regionalnego i Budownictwa z dnia 29 marca 2001 r. w sprawie ewidencji gruntów i budynków (Dz. U. 2019 poz. 393) udział w tych czynnościach leży w interesie podmiotu i nieusprawiedliwione niewzięcie w nich udziału nie będzie stanowić przeszkody do ich przeprowadzenia.

**G79 GEODEZJA I KARTOGRAFIA**

ul. Garibaldiego 12, 43-300 Bielsko-Biała  
Tel.: 668 961 257, Tel.: 033 444 66 78  
mgr inż. Kornelia Filapek  
Nr upr. zawodowych 19245

**Z A W I A D O M I E N I E****o czynnościach ustalenia przebiegu granic działki ewidencyjnej**

Zawiadamia się zgodnie z §38 Rozporządzenia Ministra Rozwoju Regionalnego i Budownictwa z dnia 29 marca 2001 r. w sprawie ewidencji gruntów i budynków (Dz. U. 2019 poz. 393), że:

w dniu **24.06.2020 r.** o godz. **8.00**

w miejscu: **Parking Stadionu Ludowego Klubu Sportowego „Zapora”  
Porąbka, przy ul. Wielka Puszcza (naprzeciwko adresu ul. Wielka Puszcza 23)  
w Porąbce, 43-353 Porąbka**

zostaną przeprowadzone czynności ustalenia przebiegu granic nieruchomości oznaczonych w ewidencji gruntów i budynków, jako jednostka ewid. Porąbka [240208\_2], obręb Porąbka-1 [0004], działka nr **798** (BB1Z/00026066/6) z działkami sąsiednimi nr: 797/2 (BB1Z/00114819/4), 846/1 (BB1Z/00058443/6), 832 (LWH 507), 779 (LWH 507).

**G79** Geodezja  
i Kartografia  
Marcin Leśniak Nr upr. 20367  
43-300 Bielsko-Biała, ul. Garibaldiego 12  
tel. 608 391 248, 33 444 66 78  
NIP 679-247-47-96 REGON 241002720

28.04.2020 r.

.....  
(podpis)

**POUCZENIE**

Zawiadomieni właściciele (władający) gruntami proszeni są o przybycie w oznaczonym terminie z wszelkimi dokumentami, jakie mogą być potrzebne przy ustalaniu granic ich gruntów oraz **dokumentami tożsamości.**

W imieniu osób nieobecnych mogą występować odpowiednio upoważnieni pełnomocnicy.

W przypadku współwłasności, współużytkowania wieczystego, małżeńskiej wspólności ustawowej - uczestnikami postępowania są wszystkie strony.

Zgodnie z Rozporządzeniem Ministra Rozwoju Regionalnego i Budownictwa z dnia 29 marca 2001 r. w sprawie ewidencji gruntów i budynków (Dz. U. 2019 poz. 393) udział w tych czynnościach leży w interesie podmiotu i nieusprawiedliwione niewzięcie w nich udziału nie będzie stanowić przeszkody do ich przeprowadzenia.



**G79 GEODEZJA I KARTOGRAFIA**

ul. Garibaldiego 12, 43-300 Bielsko-Biała  
Tel.: 668 961 257, Tel.: 033 444 66 78  
mgr inż. Kornelia Filapek  
Nr upr. zawodowych 19245

**Z A W I A D O M I E N I E****o czynnościach ustalenia przebiegu granic działki ewidencyjnej**

Zawiadamia się zgodnie z §38 Rozporządzenia Ministra Rozwoju Regionalnego i Budownictwa z dnia 29 marca 2001 r. w sprawie ewidencji gruntów i budynków (Dz. U. 2019 poz. 393), że:

w dniu **24.06.2020 r.** o godz. **8.00**

w miejscu: **Parking Stadionu Ludowego Klubu Sportowego „Zapora”  
Porąbka, przy ul. Wielka Puszcza (naprzeciwko adresu ul. Wielka Puszcza 23)  
w Porąbce, 43-353 Porąbka**

zostaną przeprowadzone czynności ustalenia przebiegu granic nieruchomości oznaczonych w ewidencji gruntów i budynków, jako jednostka ewid. Porąbka [240208\_2], obręb Porąbka-1 [0004], działka nr **779** (LWH 507) z działkami sąsiednimi nr: 797/2 (BB1Z/00114819/4), 798 (BB1Z/00026066/6), 846/1 (BB1Z/00058443/6), 832 (LWH 507), 774/1 (BB1Z/00149431/4), 774/2 (BB1Z/00114818/7).

**G79** Geodezja  
i Kartografia  
Marcin Leśniak, Nr upr. 20367  
43-300 Bielsko-Biała, ul. Garibaldiego 12  
tel. 608 391 248, 33 444 66 78  
NIP 679-247-47-96 REGON 241002720

28.04.2020 r.

.....  
(podpis)

**POUCZENIE**

Zawiadomieni właściciele (władający) gruntami proszeni są o przybycie w oznaczonym terminie z wszelkimi dokumentami, jakie mogą być potrzebne przy ustalaniu granic ich gruntów oraz **dokumentami tożsamości.**

W imieniu osób nieobecnych mogą występować odpowiednio upoważnieni pełnomocnicy.

W przypadku współwłasności, współużytkowania wieczystego, małżeńskiej wspólności ustawowej - uczestnikami postępowania są wszystkie strony.

Zgodnie z Rozporządzeniem Ministra Rozwoju Regionalnego i Budownictwa z dnia 29 marca 2001 r. w sprawie ewidencji gruntów i budynków (Dz. U. 2019 poz. 393) udział w tych czynnościach leży w interesie podmiotu i nieusprawiedliwione niewzięcie w nich udziału nie będzie stanowić przeszkody do ich przeprowadzenia.

**G79 GEODEZJA I KARTOGRAFIA**

ul. Garibaldiego 12, 43-300 Bielsko-Biała  
Tel.: 668 961 257, Tel.: 033 444 66 78  
mgr inż. Kornelia Filapek  
Nr upr. zawodowych 19245

**Z A W I A D O M I E N I E****o czynnościach ustalenia przebiegu granic działki ewidencyjnej**

Zawiadamia się zgodnie z §38 Rozporządzenia Ministra Rozwoju Regionalnego i Budownictwa z dnia 29 marca 2001 r. w sprawie ewidencji gruntów i budynków (Dz. U. 2019 poz. 393), że:

w dniu **24.06.2020 r.** o godz. **8.00**

w miejscu: **Parking Stadionu Ludowego Klubu Sportowego „Zapora”  
Porąbka, przy ul. Wielka Puszcza (naprzeciwko adresu ul. Wielka Puszcza 23)  
w Porąbce, 43-353 Porąbka**

zostaną przeprowadzone czynności ustalenia przebiegu granic nieruchomości oznaczonych w ewidencji gruntów i budynków, jako jednostka ewid. Porąbka [240208\_2], obręb Porąbka-1 [0004], działka nr **835** (BB1Z/00128037/9) z działkami sąsiednimi nr: 832 (LWH 507), 834 (BB1Z/00066649/9).

**G79** Geodezja  
i Kartografia  
Marcin Leśniak, Nr upr. 20367  
43-300 Bielsko-Biała, ul. Garibaldiego 12  
tel. 608 391 248, 33 444 66 78  
NIP 679-247-47-96 REGON 241002720

28.04.2020 r.

.....  
(podpis)

**POUCZENIE**

Zawiadomieni właściciele (władający) gruntami proszeni są o przybycie w oznaczonym terminie z wszelkimi dokumentami, jakie mogą być potrzebne przy ustalaniu granic ich gruntów oraz **dokumentami tożsamości.**

W imieniu osób nieobecnych mogą występować odpowiednio upoważnieni pełnomocnicy.

W przypadku współwłasności, współużytkowania wieczystego, małżeńskiej wspólności ustawowej - uczestnikami postępowania są wszystkie strony.

Zgodnie z Rozporządzeniem Ministra Rozwoju Regionalnego i Budownictwa z dnia 29 marca 2001 r. w sprawie ewidencji gruntów i budynków (Dz. U. 2019 poz. 393) udział w tych czynnościach leży w interesie podmiotu i nieusprawiedliwione niewzięcie w nich udziału nie będzie stanowiło przeszkody do ich przeprowadzenia.

**G79 GEODEZJA I KARTOGRAFIA**

ul. Garibaldiego 12, 43-300 Bielsko-Biała  
Tel.: 668 961 257, Tel.: 033 444 66 78  
mgr inż. Kornelia Filapek  
Nr upr. zawodowych 19245

**Z A W I A D O M I E N I E****o czynnościach ustalenia przebiegu granic działki ewidencyjnej**

Zawiadamia się zgodnie z §38 Rozporządzenia Ministra Rozwoju Regionalnego i Budownictwa z dnia 29 marca 2001 r. w sprawie ewidencji gruntów i budynków (Dz. U. 2019 poz. 393), że:

w dniu **26.06.2020 r.** o godz. **8.00**

w miejscu: **Parking Parafii pw. Św. Bartłomieja Apostoła w Czańcu,  
ul. Kościelna 9, 43-354 Czaniec**

zostaną przeprowadzone czynności ustalenia przebiegu granic nieruchomości oznaczonych w ewidencji gruntów i budynków, jako jednostka ewid. Porąbka [240208\_2], obręb Czaniec [0002], działka nr **2383** (BB1Z/00001660/9) z działkami sąsiednimi nr: 2384/1 (BB1Z/00001660/9), 4420/11 (BB1Z/00022196/8), 4420/12 (BB1Z/00022196/8).

**G79** Geodezja  
i Kartografia  
Marcin Leśniak, Nr upr. 20367  
43-300 Bielsko-Biała, ul. Garibaldiego 12  
tel. 608 391 248, 33 444 66 78  
NIP 679-247-47-96 REGON 241002720

28.04.2020 r.

.....  
(podpis)

**POUCZENIE**

Zawiadomieni właściciele (władający) gruntami proszeni są o przybycie w oznaczonym terminie z wszelkimi dokumentami, jakie mogą być potrzebne przy ustalaniu granic ich gruntów oraz **dokumentami tożsamości.**

W imieniu osób nieobecnych mogą występować odpowiednio upoważnieni pełnomocnicy.

W przypadku współwłasności, współużytkowania wieczystego, małżeńskiej wspólności ustawowej - uczestnikami postępowania są wszystkie strony.

Zgodnie z Rozporządzeniem Ministra Rozwoju Regionalnego i Budownictwa z dnia 29 marca 2001 r. w sprawie ewidencji gruntów i budynków (Dz. U. 2019 poz. 393) udział w tych czynnościach leży w interesie podmiotu i nieusprawiedliwione niewzięcie w nich udziału nie będzie stanowić przeszkody do ich przeprowadzenia.



**G79 GEODEZJA I KARTOGRAFIA**

ul. Garibaldiego 12, 43-300 Bielsko-Biała  
Tel.: 668 961 257, Tel.: 033 444 66 78  
mgr inż. Kornelia Filapek  
Nr upr. zawodowych 19245

**Z A W I A D O M I E N I E****o czynnościach ustalenia przebiegu granic działki ewidencyjnej**

Zawiadamia się zgodnie z §38 Rozporządzenia Ministra Rozwoju Regionalnego i Budownictwa z dnia 29 marca 2001 r. w sprawie ewidencji gruntów i budynków (Dz. U. 2019 poz. 393), że:

w dniu **25.06.2020 r.** o godz. **8.00**

w miejscu: **Parking Parafii pw. Św. Bartłomieja Apostoła w Czańcu,  
ul. Kościelna 9, 43-354 Czaniec**

zostaną przeprowadzone czynności ustalenia przebiegu granic nieruchomości oznaczonych w ewidencji gruntów i budynków, jako jednostka ewid. Porąbka [240208\_2], obręb Czaniec [0002], działka nr **3915** (BB1Z/00001963/3) z działkami sąsiednimi nr: 4429/3 (BRAC DANYCH).

**G79** Geodezja  
i Kartografia  
Marcin Leśniak, Nr upr. 20367  
43-300 Bielsko-Biała, ul. Garibaldiego 12  
tel. 608 391 248, 33 444 66 78  
NIP 679-247-47-96 REGON 241002720

28.04.2020 r.

.....  
(podpis)

**POUCZENIE**

Zawiadomieni właściciele (władający) gruntami proszeni są o przybycie w oznaczonym terminie z wszelkimi dokumentami, jakie mogą być potrzebne przy ustalaniu granic ich gruntów oraz **dokumentami tożsamości.**


W imieniu osób nieobecnych mogą występować odpowiednio upoważnieni pełnomocnicy.

W przypadku współwłasności, współużytkowania wieczystego, małżeńskiej wspólności ustawowej - uczestnikami postępowania są wszystkie strony.

Zgodnie z Rozporządzeniem Ministra Rozwoju Regionalnego i Budownictwa z dnia 29 marca 2001 r. w sprawie ewidencji gruntów i budynków (Dz. U. 2019 poz. 393) udział w tych czynnościach leży w interesie podmiotu i nieusprawiedliwione niewzięcie w nich udziału nie będzie stanowić przeszkody do ich przeprowadzenia.

**G79 GEODEZJA I KARTOGRAFIA**

ul. Garibaldiego 12, 43-300 Bielsko-Biała  
Tel.: 668 961 257, Tel.: 033 444 66 78  
mgr inż. Kornelia Filapek  
Nr upr. zawodowych 19245

**Z A W I A D O M I E N I E****o czynnościach ustalenia przebiegu granic działki ewidencyjnej**

Zawiadamia się zgodnie z §38 Rozporządzenia Ministra Rozwoju Regionalnego i Budownictwa z dnia 29 marca 2001 r. w sprawie ewidencji gruntów i budynków (Dz. U. 2019 poz. 393), że:

w dniu **25.06.2020 r.** o godz. **8.00**

w miejscu: **Parking Parafii pw. Św. Bartłomieja Apostoła w Czańcu,  
ul. Kościelna 9, 43-354 Czaniec**

zostaną przeprowadzone czynności ustalenia przebiegu granic nieruchomości oznaczonych w ewidencji gruntów i budynków, jako jednostka ewid. Porąbka [240208\_2], obręb Czaniec [0002], działka nr **2351/3** (BRAK DANYCH) z działkami sąsiednimi nr: 4941 (BB1Z/00007768/8), 4940 (BB1Z/00008444/8).

**G79** Geodezja  
i Kartografia  
Marcin Leśniak Nr upr. 20367  
43-300 Bielsko-Biała, ul. Garibaldiego 12  
tel. 608 391 248, 33 444 66 78  
NIP 679-247-47-96 REGON 241002720

28.04.2020 r.

.....  
(podpis)

**POUCZENIE**

Zawiadomieni właściciele (władający) gruntami proszeni są o przybycie w oznaczonym terminie z wszelkimi dokumentami, jakie mogą być potrzebne przy ustalaniu granic ich gruntów oraz **dokumentami tożsamości.**

W imieniu osób nieobecnych mogą występować odpowiednio upoważnieni pełnomocnicy.

W przypadku współwłasności, współużytkowania wieczystego, małżeńskiej wspólności ustawowej - uczestnikami postępowania są wszystkie strony.

Zgodnie z Rozporządzeniem Ministra Rozwoju Regionalnego i Budownictwa z dnia 29 marca 2001 r. w sprawie ewidencji gruntów i budynków (Dz. U. 2019 poz. 393) udział w tych czynnościach leży w interesie podmiotu i nieusprawiedliwione niewzięcie w nich udziału nie będzie stanowić przeszkody do ich przeprowadzenia.

**G79 GEODEZJA I KARTOGRAFIA**

ul. Garibaldiego 12, 43-300 Bielsko-Biała  
Tel.: 668 961 257, Tel.: 033 444 66 78  
mgr inż. Kornelia Filapek  
Nr upr. zawodowych 19245

**Z A W I A D O M I E N I E****o czynnościach ustalenia przebiegu granic działki ewidencyjnej**

Zawiadamia się zgodnie z §38 Rozporządzenia Ministra Rozwoju Regionalnego i Budownictwa z dnia 29 marca 2001 r. w sprawie ewidencji gruntów i budynków (Dz. U. 2019 poz. 393), że:

w dniu **26.06.2020 r.** o godz. **8.00**

w miejscu: **Parking Parafii pw. Św. Bartłomieja Apostoła w Czańcu,  
ul. Kościelna 9, 43-354 Czaniec**

zostaną przeprowadzone czynności ustalenia przebiegu granic nieruchomości oznaczonych w ewidencji gruntów i budynków, jako jednostka ewid. Porąbka [240208\_2], obręb Czaniec [0002], działka nr **4415/12** (BB1Z/00106751/0) z działkami sąsiednimi nr: 4420/11 (BB1Z/00022196/8), 2307/3 (BB1Z/00020404/6), 4415/11 (BB1Z/00106751/0), 4486/80 (BRAK DANYCH), 4486/73 (BRAK DANYCH), 4420/9 (BB1Z/00022196/8).

**G79** Geodezja  
i Kartografia  
Marcin Leśniak, Nr upr. 20367  
43-300 Bielsko-Biała, ul. Garibaldiego 12  
tel. 608 391 248, 33 444 66 78  
NIP 679-247-47-96 REGON 241002720

28.04.2020 r.

.....  
(podpis)

**POUCZENIE**

Zawiadomieni właściciele (władający) gruntami proszeni są o przybycie w oznaczonym terminie z wszelkimi dokumentami, jakie mogą być potrzebne przy ustalaniu granic ich gruntów oraz **dokumentami tożsamości.**

W imieniu osób nieobecnych mogą występować odpowiednio upoważnieni pełnomocnicy.

W przypadku współwłasności, współużytkowania wieczystego, małżeńskiej wspólności ustawowej - uczestnikami postępowania są wszystkie strony.

Zgodnie z Rozporządzeniem Ministra Rozwoju Regionalnego i Budownictwa z dnia 29 marca 2001 r. w sprawie ewidencji gruntów i budynków (Dz. U. 2019 poz. 393) udział w tych czynnościach leży w interesie podmiotu i nieusprawiedliwione niewzięcie w nich udziału nie będzie stanowić przeszkody do ich przeprowadzenia.



**G79 GEODEZJA I KARTOGRAFIA**

ul. Garibaldiego 12, 43-300 Bielsko-Biała  
Tel.: 668 961 257, Tel.: 033 444 66 78  
mgr inż. Kornelia Filapek  
Nr upr. zawodowych 19245

**Z A W I A D O M I E N I E****o czynnościach ustalenia przebiegu granic działki ewidencyjnej**

Zawiadamia się zgodnie z §38 Rozporządzenia Ministra Rozwoju Regionalnego i Budownictwa z dnia 29 marca 2001 r. w sprawie ewidencji gruntów i budynków (Dz. U. 2019 poz. 393), że:

w dniu **26.06.2020 r.** o godz. **8.00**

w miejscu: **Parking Parafii pw. Św. Bartłomieja Apostoła w Czańcu,  
ul. Kościelna 9, 43-354 Czaniec**

zostaną przeprowadzone czynności ustalenia przebiegu granic nieruchomości oznaczonych w ewidencji gruntów i budynków, jako jednostka ewid. Porąbka [240208\_2], obręb Czaniec [0002], działka nr **4486/80** (BRAK DANYCH) z działkami sąsiednimi nr: 4486/73 (BRAK DANYCH), 4415/12 (BB1Z/00106751/0), 4415/11 (BB1Z/00106751/0).

**G79** Geodezja  
i Kartografia  
Marcin Leśniak, Nr upr. 20367  
43-300 Bielsko-Biała, ul. Garibaldiego 12  
tel. 608 391 248, 33 444 66 78  
NIP 679-247-47-96 REGON 241002720

28.04.2020 r.

.....  
(podpis)

**POUCZENIE**

Zawiadomieni właściciele (władający) gruntami proszeni są o przybycie w oznaczonym terminie z wszelkimi dokumentami, jakie mogą być potrzebne przy ustalaniu granic ich gruntów oraz **dokumentami tożsamości.**


W imieniu osób nieobecnych mogą występować odpowiednio upoważnieni pełnomocnicy.

W przypadku współwłasności, współużytkowania wieczystego, małżeńskiej wspólności ustawowej - uczestnikami postępowania są wszystkie strony.

Zgodnie z Rozporządzeniem Ministra Rozwoju Regionalnego i Budownictwa z dnia 29 marca 2001 r. w sprawie ewidencji gruntów i budynków (Dz. U. 2019 poz. 393) udział w tych czynnościach leży w interesie podmiotu i nieusprawiedliwione niewzięcie w nich udziału nie będzie stanowić przeszkody do ich przeprowadzenia.

**G79 GEODEZJA I KARTOGRAFIA**

ul. Garibaldiego 12, 43-300 Bielsko-Biała  
Tel.: 668 961 257, Tel.: 033 444 66 78  
mgr inż. Kornelia Filapek  
Nr upr. zawodowych 19245

**Z A W I A D O M I E N I E****o czynnościach ustalenia przebiegu granic działki ewidencyjnej**

Zawiadamia się zgodnie z §38 Rozporządzenia Ministra Rozwoju Regionalnego i Budownictwa z dnia 29 marca 2001 r. w sprawie ewidencji gruntów i budynków (Dz. U. 2019 poz. 393), że:

w dniu **26.06.2020 r.** o godz. **8.00**

w miejscu: **Parking Parafii pw. Św. Bartłomieja Apostoła w Czańcu,  
ul. Kościelna 9, 43-354 Czaniec**

zostaną przeprowadzone czynności ustalenia przebiegu granic nieruchomości oznaczonych w ewidencji gruntów i budynków, jako jednostka ewid. Porąbka [240208\_2], obręb Czaniec [0002], działka nr **2052/1** (BB1Z/00001660/9) z działkami sąsiednimi nr: 4415/14 (BB1Z/00022196/8).

**G79** Geodezja i Kartografia  
Marcin Lesniak Nr upr. 20367  
43-300 Bielsko-Biała, ul. Garibaldiego 12  
tel. 608 391 248, 33 444 66 78  
NIP 679-247-47-96 REGON 241002720

28.04.2020 r.

.....  
(podpis)

**POUCZENIE**

Zawiadomieni właściciele (władający) gruntami proszeni są o przybycie w oznaczonym terminie z wszelkimi dokumentami, jakie mogą być potrzebne przy ustalaniu granic ich gruntów oraz **dokumentami tożsamości.**

W imieniu osób nieobecnych mogą występować odpowiednio upoważnieni pełnomocnicy.

W przypadku współwłasności, współużytkowania wieczystego, małżeńskiej wspólności ustawowej - uczestnikami postępowania są wszystkie strony.

Zgodnie z Rozporządzeniem Ministra Rozwoju Regionalnego i Budownictwa z dnia 29 marca 2001 r. w sprawie ewidencji gruntów i budynków (Dz. U. 2019 poz. 393) udział w tych czynnościach leży w interesie podmiotu i nieusprawiedliwione niewzięcie w nich udziału nie będzie stanowić przeszkody do ich przeprowadzenia.


**G79 GEODEZJA I KARTOGRAFIA**

ul. Garibaldiego 12, 43-300 Bielsko-Biała

Tel.: 668 961 257, Tel.: 033 444 66 78

mgr inż. Kornelia Filapek

Nr upr. zawodowych 19245

**Z A W I A D O M I E N I E****o czynnościach ustalenia przebiegu granic działki ewidencyjnej**

Zawiadamia się zgodnie z §38 Rozporządzenia Ministra Rozwoju Regionalnego i Budownictwa z dnia 29 marca 2001 r. w sprawie ewidencji gruntów i budynków (Dz. U. 2019 poz. 393), że:

w dniu **26.06.2020 r.** o godz. **8.00**

w miejscu: **Parking Parafii pw. Św. Bartłomieja Apostoła w Czańcu,  
ul. Kościelna 9, 43-354 Czaniec**

zostaną przeprowadzone czynności ustalenia przebiegu granic nieruchomości oznaczonych w ewidencji gruntów i budynków, jako jednostka ewid. Porąbka [240208\_2], obręb Czaniec [0002], działka nr **4415/11** (BB1Z/00106751/0) z działkami sąsiednimi nr: 4415/7 (BB1Z/00111533/4), 4415/8 (BRAK DANYCH), 4406/3 (LWH 559), 2307/3 (BB1Z/00020404/6), 4420/11 (BB1Z/00022196/8), 4415/12 (BB1Z/00106751/0), 4486/73 (BRAK DANYCH), 4486/80 (BRAK DANYCH), 4406/4 (LWH 559), 1264/1 (BB1Z/00003625/6).

**G79** Geodezja  
i Kartografia  
Marcin Leśniak, Nr upr. 20367  
43-300 Bielsko-Biała, ul. Garibaldiego 12  
tel. 608 391 248, 33 444 66 78  
NIP 679-247-47-96 REGON 241002720

28.04.2020 r.

.....  
(podpis)

**POUCZENIE**

Zawiadomieni właściciele (władający) gruntami proszeni są o przybycie w oznaczonym terminie z wszelkimi dokumentami, jakie mogą być potrzebne przy ustalaniu granic ich gruntów oraz **dokumentami tożsamości.**

W imieniu osób nieobecnych mogą występować odpowiednio upoważnieni pełnomocnicy.

W przypadku współwłasności, współużytkowania wieczystego, małżeńskiej wspólności ustawowej - uczestnikami postępowania są wszystkie strony.

Zgodnie z Rozporządzeniem Ministra Rozwoju Regionalnego i Budownictwa z dnia 29 marca 2001 r. w sprawie ewidencji gruntów i budynków (Dz. U. 2019 poz. 393) udział w tych czynnościach leży w interesie podmiotu i nieusprawiedliwione niewzięcie w nich udziału nie będzie stanowić przeszkody do ich przeprowadzenia.