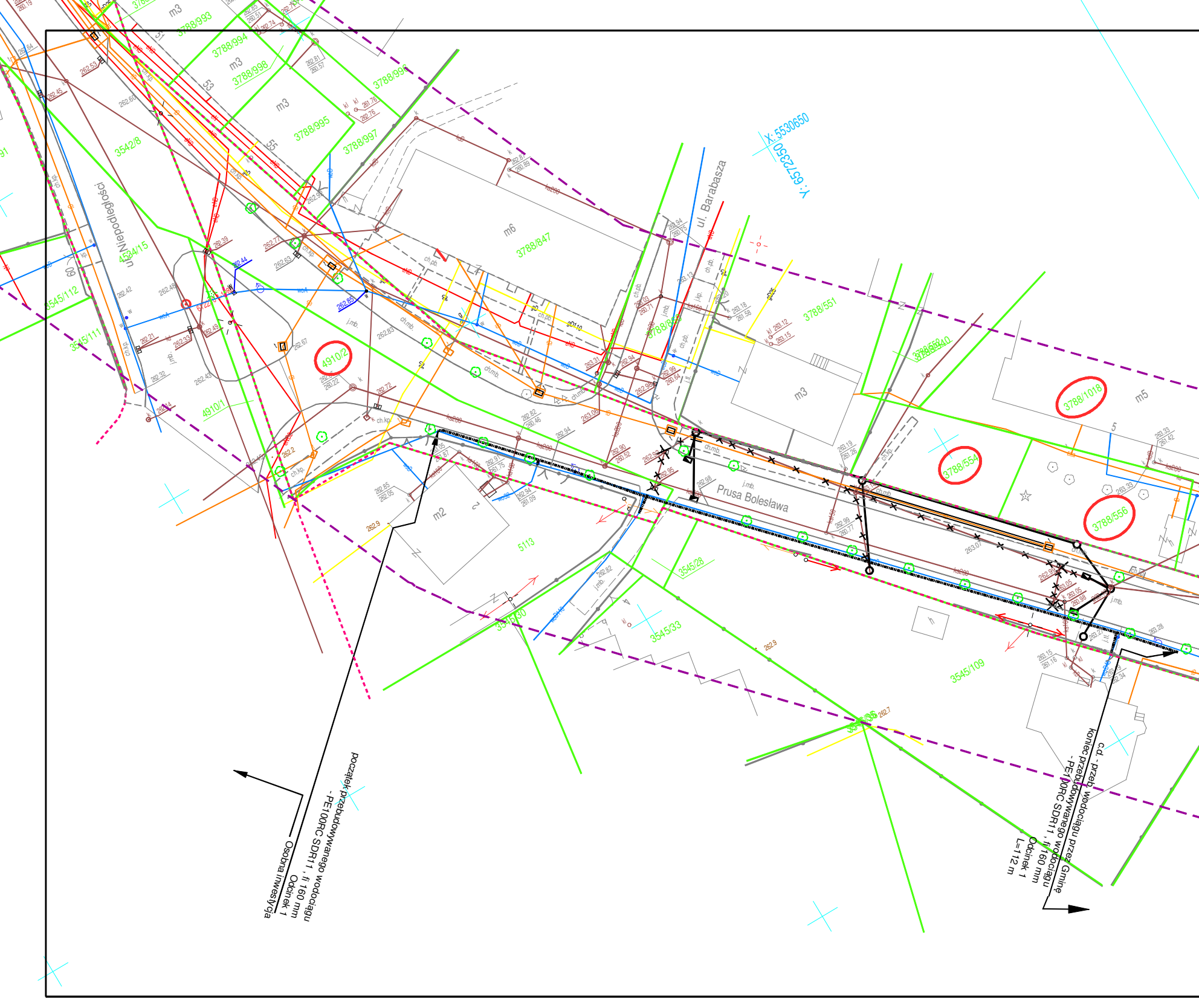
ul. Niepodległości
ul. Barabasza
Prusa Bolesława
X: 5530650
Y: 6572350
4910/2
4910/1
3788/554
3788/556
3788/1018
3788/847
3788/551
3788/993
3788/994
3788/998
3788/995
3788/997
3788/996
3542/8
4534/15
3545/112
3545/111
3545/28
3545/33
3545/30
3545/109
5113
m3
m6
m2
m5
j.mb.
ch.mb.
ch.kp.
ch.pb.

początek przebudowywanego wodociągu
- PE100RC SDR11 , fi 160 mm
Odcinek 1
Osobna inwestycja

c.d. - przeb. wodociągu przez Gminę
koniec przebudowywanego wodociągu
- PE100RC SDR11 , fi 160 mm
Odcinek 1
L=112 m

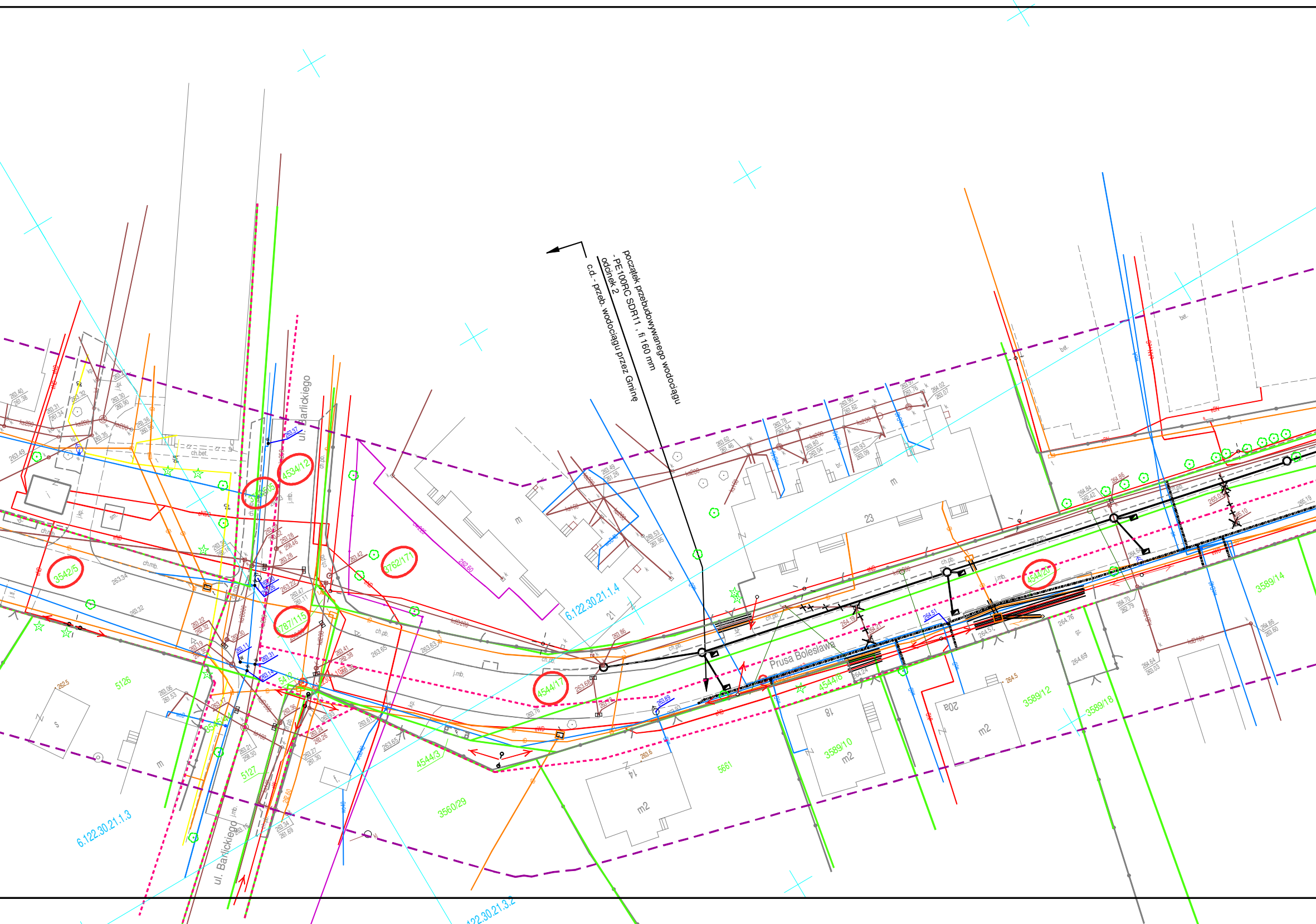
początek przebudowywanego wodociągu
- PE100RC SDR11 , fi 160 mm
odcinek 2
c.d. - przeb. wodociągu przez Gminę
ul. Barlickiego
ul. Barlickiego
Prusa Bolesława
6.122.30.21.1.4
6.122.30.21.1.3
122.30.21.3.2
3542/5
4534/12
3762/171
787/115
4544/17
4544/21
4544/6
4544/3
3589/14
3589/12
3589/18
3589/10
3560/29
5661
5127
5126
23
21
18
20a
14
m
m2
ch.bet.
ch.pb.
ch.mb.
j.mb.
bet.
262.60

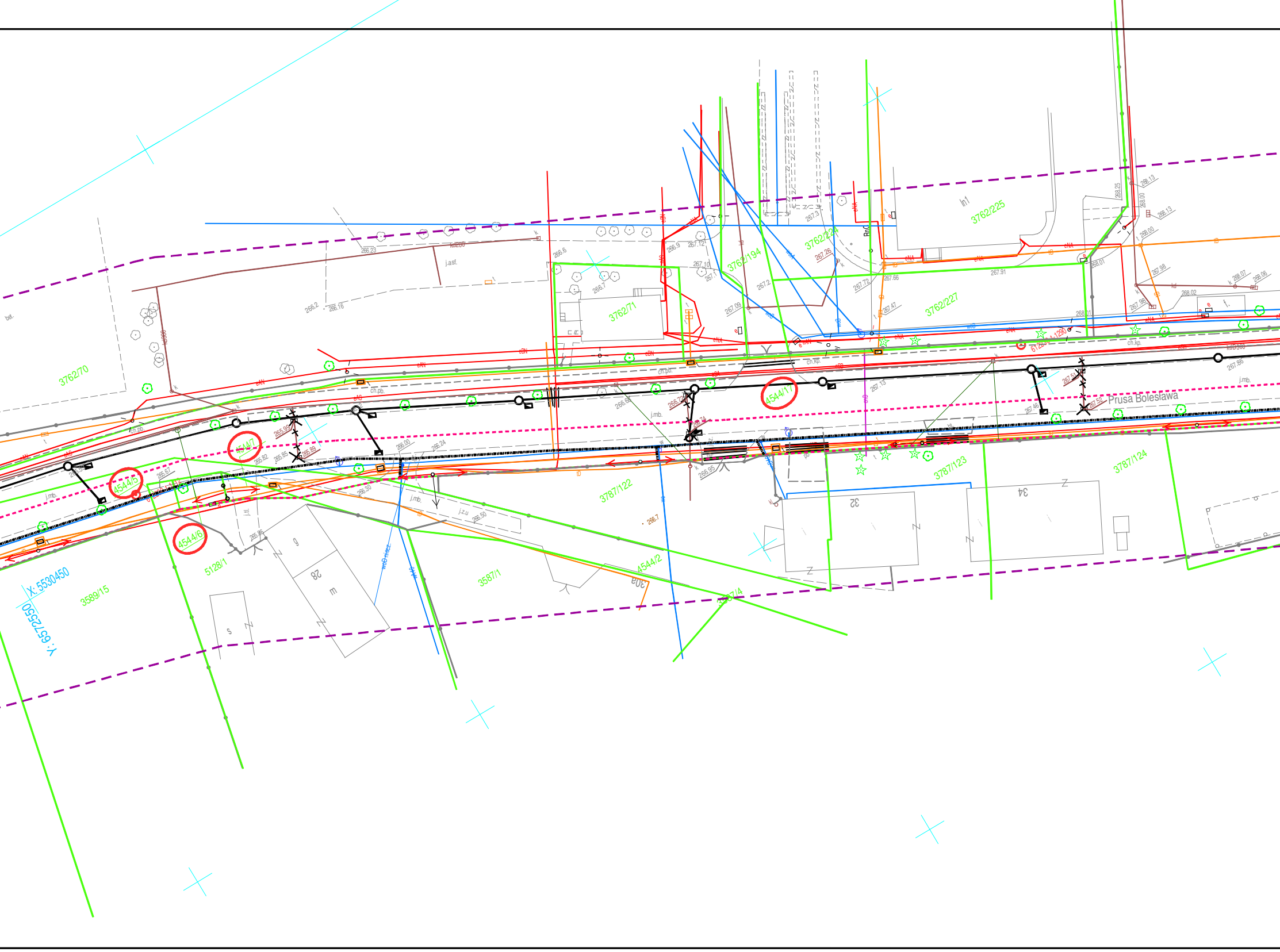
3762/70
3762/71
3762/194
3762/224
3762/225
3762/227
4544/5
4544/7
4544/6
4544/1
4544/2
5128/1
3589/15
3587/1
3787/122
3787/123
3787/124
Prusa Bolesława
X: 5530450
Y: 6572550
28
32
34
30a
j.asf.
j.mb.
ch.pb.
ch.kp.
bet.
ln1

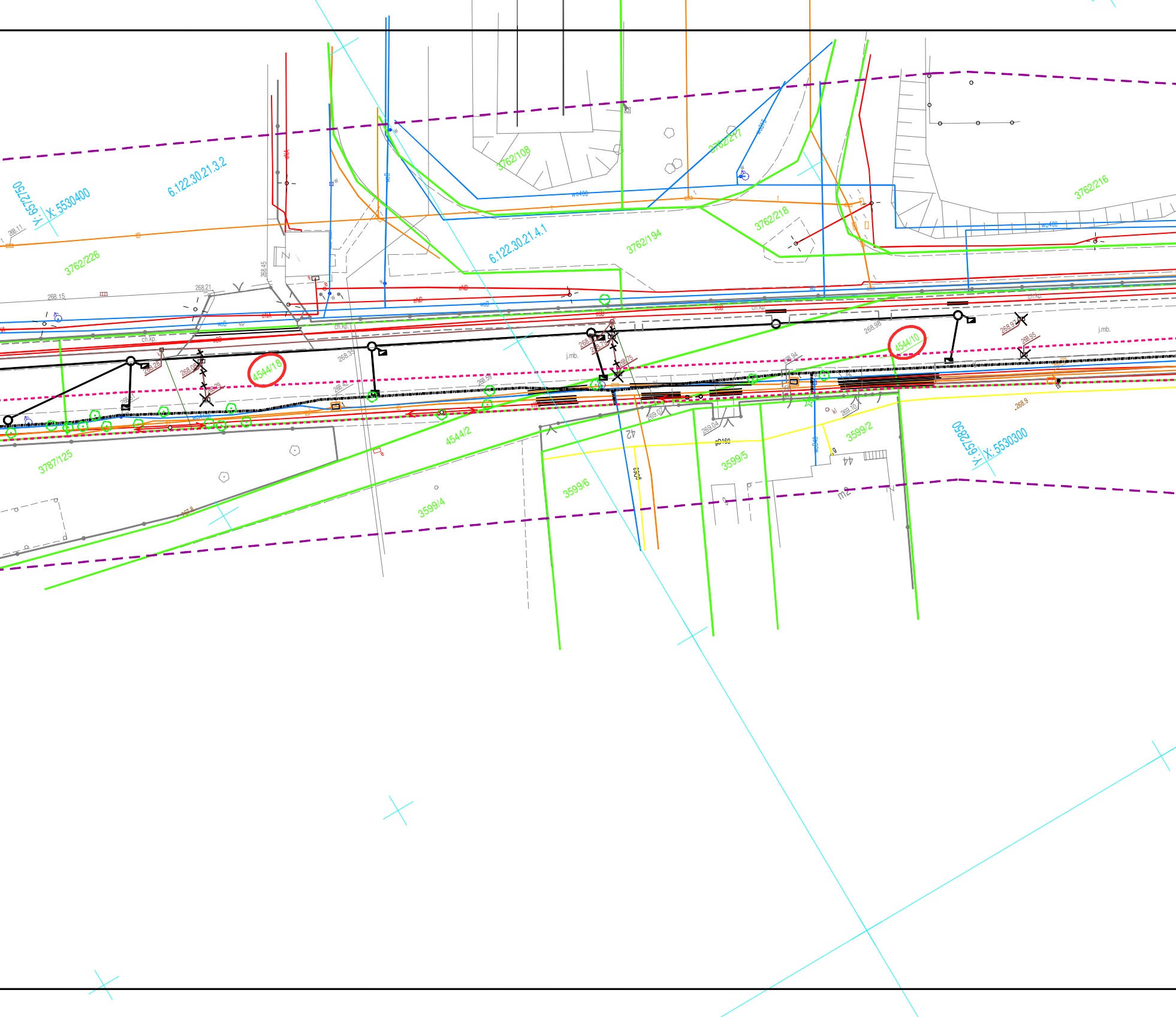
Y: 6572750
X: 5530400
6.122.30.21.3.2
3762/226
268.11
268.15
268.21
268.45
eNA
wcB
ch.kp.
eB
268.28
268.08
268.29
268.31
4544/18
268.35
268.42
3787/125
267.8
wcA160
3762/108
6.122.30.21.4.1
3762/194
3762/217
wc315
wc400
3762/218
eND
wcB
j.mb.
268.59
268.75
268.79
4544/2
269.07
42
gD63
269.04
gD160
3599/6
3599/4
3599/5
wc340
44
m2
3599/2
269.10
kl
268.94
268.98
4544/10
268.97
268.95
j.mb.
3762/216
wc400
.268.9
Y: 6572850
X: 5530300

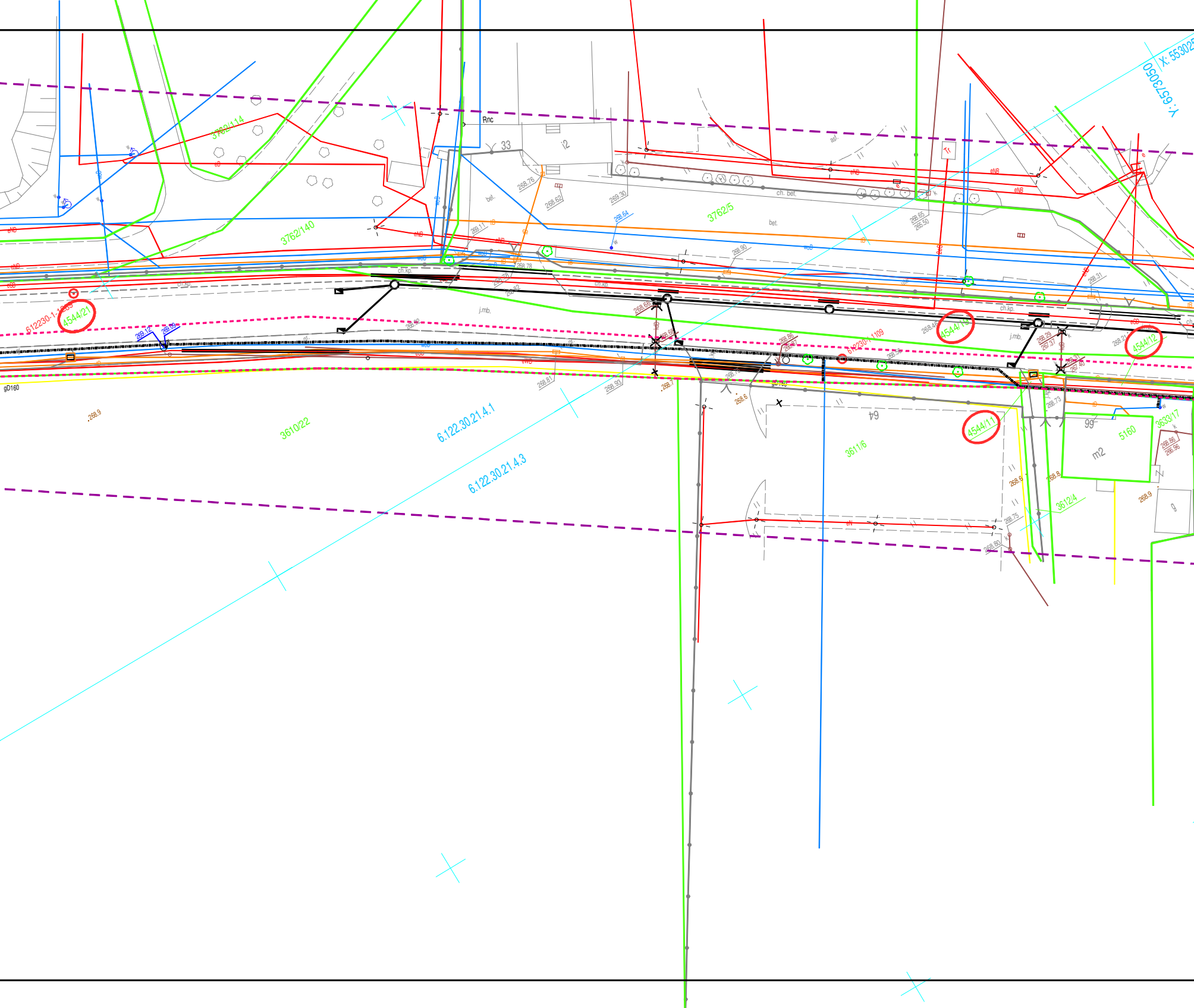

X: 553025
Y: 6573050
3762/114
3762/140
3762/5
33
12
Rnc
bet.
ch. bet.
ast.
ch.kp.
j.mb.
eNB
eB
wB
tB
612230-1-1233
4544/21
4544/10
4544/12
4544/11
612230-1-1109
gD160
3610/22
6.122.30.21.4.1
6.122.30.21.4.3
3611/6
64
99
5160
3633/17
m2
3612/4
9
268.9
268.76
268.62
269.30
268.64
269.11
268.78
268.90
268.66
268.65
268.81
268.93
268.6
268.75
268.80
268.73
268.31
268.86

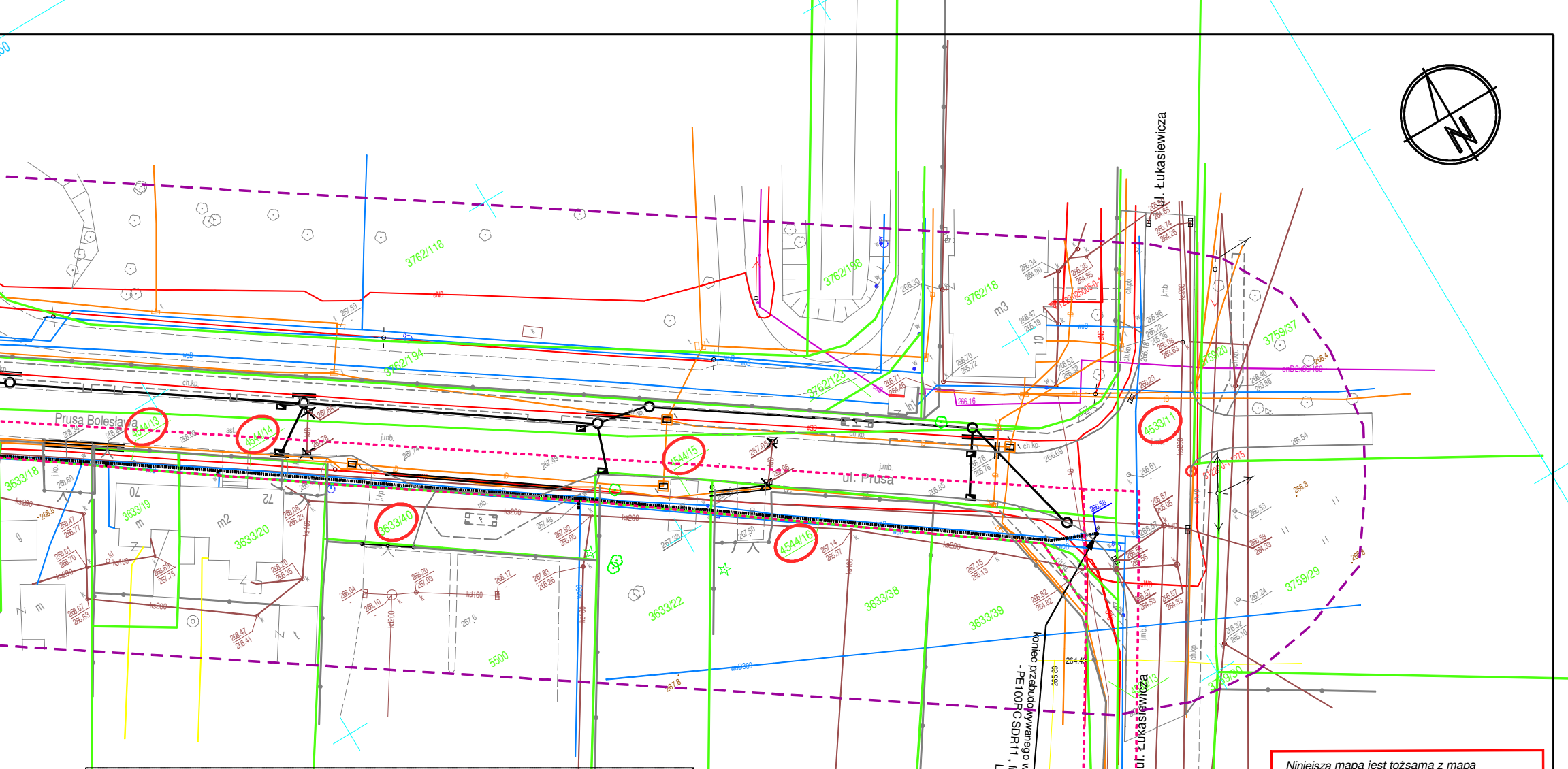
ul. Prusa
ul. Łukasiewicza
Prusa Bolesława
3762/118
3762/198
3762/18
3762/194
3762/123
3759/37
3759/20
3759/29
4544/13
4544/14
4544/15
4544/16
4533/11
3633/18
3633/19
3633/20
3633/40
3633/22
3633/38
3633/39
5500
m2
m3
Koniec przebudowywanego w
- PE100RC SDR11 , f
N

LEGENDA:

- istniejący wpust do likwidacji

- proj. kanalizacja deszczowa - studnie fi 1000, kolektor fi 400 mm, przykanalik fi 160 mm

- rura ochronna fi 160 mm (SN - kolor czerwony, 1kV - kolor niebieski)
(telekomunikacja - kolor uzg z gestorem)

4544/19 - działka zajęta pod inwestycję

- granica działki

Niniejsza mapa jest tożsama z mapą
do celów projektowych zarejestrowaną
z oznaczeniem kancelaryjnym
zgłoszenia pracy geodezyjnej
GG.6640.641.2018

BRANŻA :	DATA :	PROJEKTOWAŁ:	NR UPR.	PODPIS :
1. Drogowa i kanalizacyjna	02.2019	mgr inż.B.Markowski	873/93	
2. Drogowa	02.2019	mgr inż. Marek Putra		
3. Sprawdzający	02.2019	mgr inż.B.Waluga	487/94	
4. Elektryczna	02.2019	mgr inż. D. Wardziński	SLK/IE/7378/11	
5. Sprawdzający	02.2019	Janusz Spadziński	94/97	
6.Wodociągowa	02.2019	mgr inż.J. Kaczmarek	591/93	
7. Sprawdzający	02.2019	mgr inż.A. Surowiec	73/96	
7. Architektura				

TEMAT :

P.B.W. przebudowy drogi powiatowej 4453S
ul. Prusa w Czechowicach - Dziedzicach

TREŚĆ : Mapa ewidencyjna z naniesionym przebiegiem
projektowanej kanalizacji deszczowej

NUMER UMOWY : 406/2018

SKALA : 1:500

NUMER RYSUNKU : K-4

PRACOWANIA PROJEKTOWO - USŁUGOWA " RONDO"
tel. (032) 353-20-37,faks 353-20-41 , kom. 0501-79-78-82 , e-mail : bmarkowski@.wp.pl

INWESTOR : POWIAT BIELSKI - Zarząd Dróg Powiatowych
w Bielsku-Białej, 43-382 BIELSKO-BIAŁA