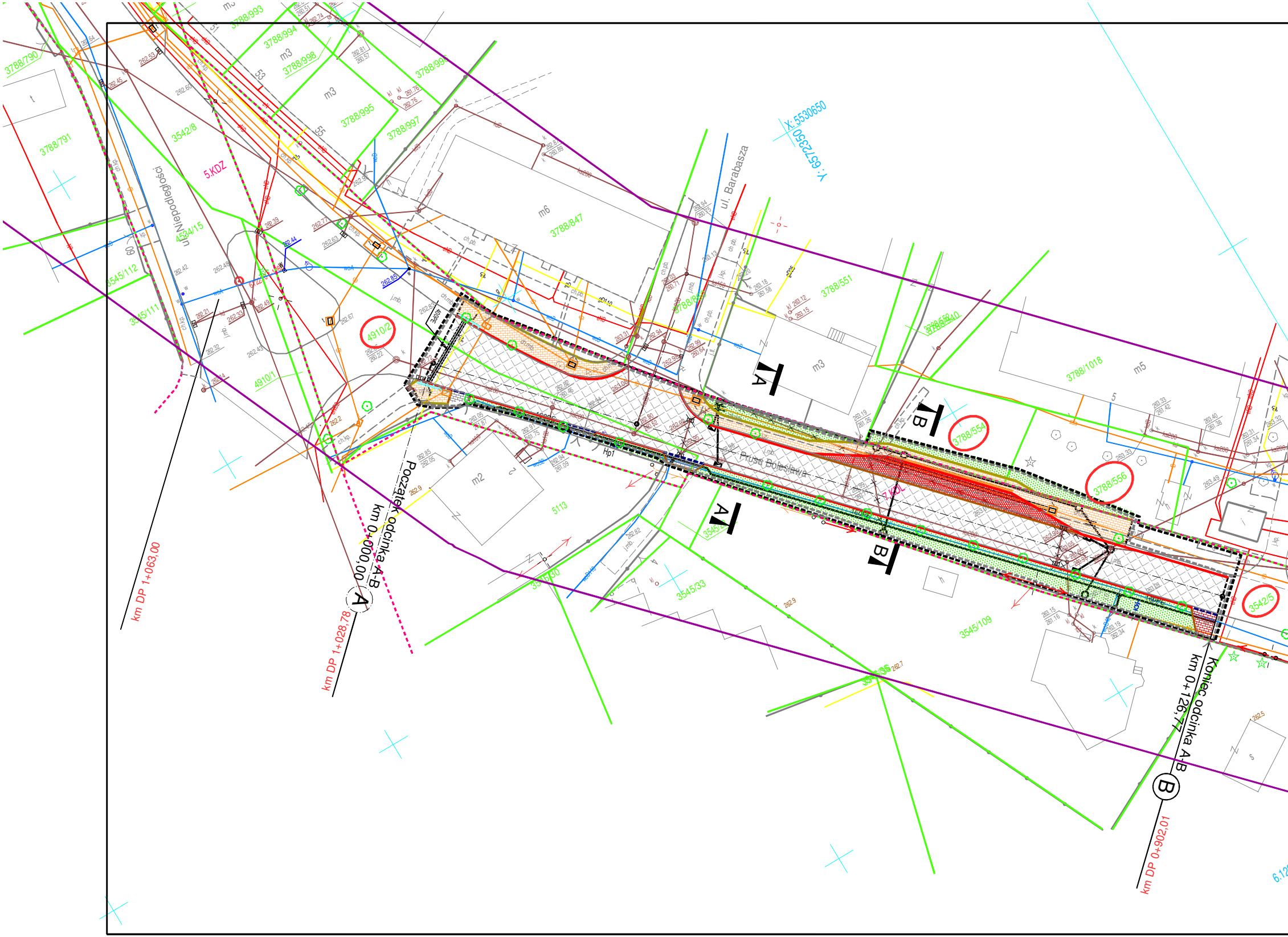

Początek odcinka A-B
km 0+000,00
A
km DP 1+028,78
km DP 1+063,00
Koniec odcinka A-B
km 0+126,77
B
km DP 0+902,01
ul. Niepodległości
ul. Barabasza
Prusa Bolesława
X: 5530650
Y: 6573050
4910/2
3788/554
3788/556
3542/5
4910/1
3788/790
3788/791
3542/8
3534/15
3545/112
3545/111
3788/993
3788/994
3788/998
3788/995
3788/997
3788/996
3788/847
3788/551
3788/1018
3545/109
3545/33
3545/30
5.KDZ
7.KDL
m6
m3
m5
m2
A
B
Hp1

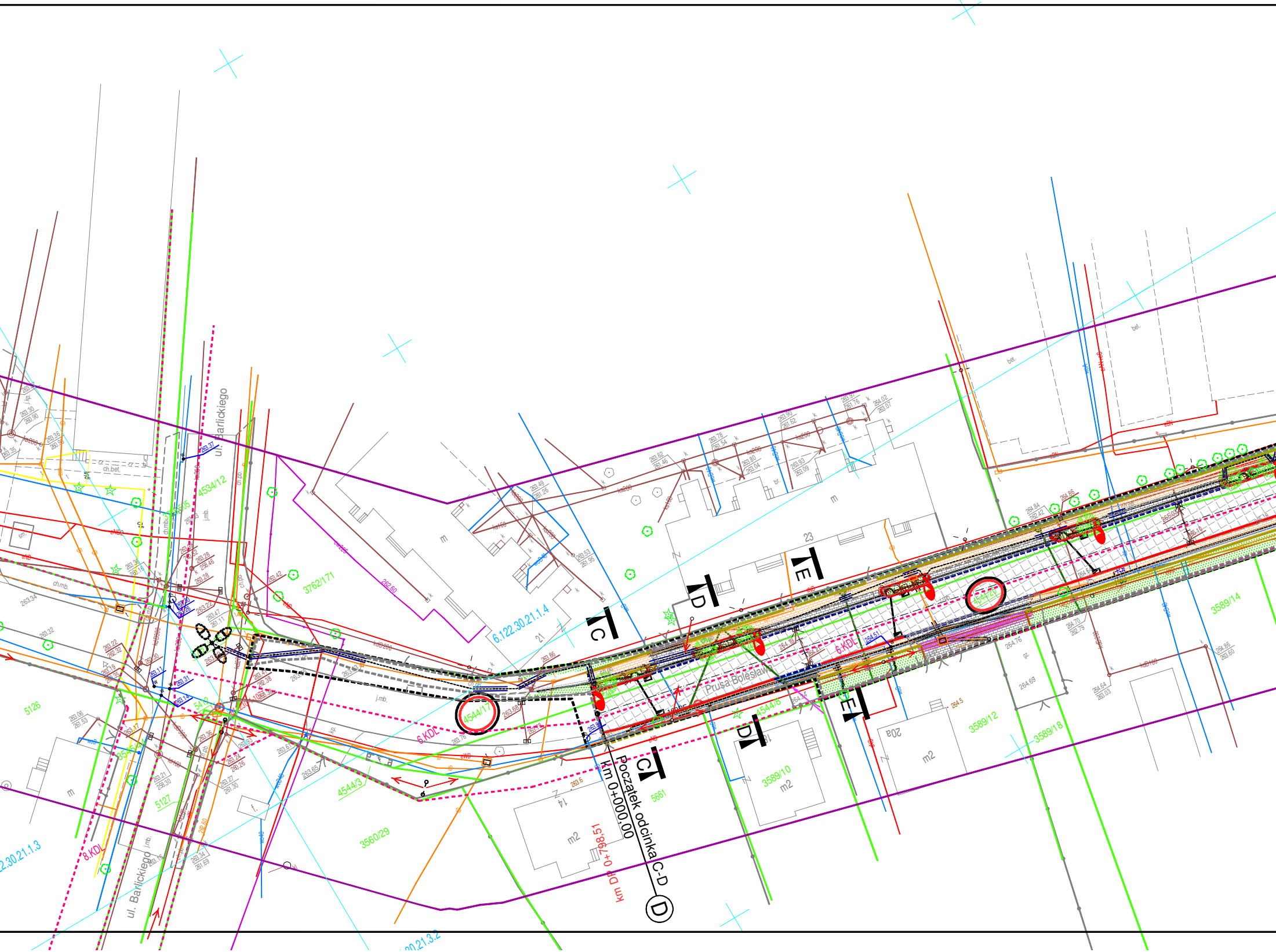
ul. Barlickiego
ul. Barlickiego
Prusa Bolesława
Początek odcinka C-D
km 0+000,00
km DP 0+798,51
D
C
C
D
D
E
E
6.122.30.21.1.4
4534/12
3762/171
4544/17
4544/20
4544/6
4544/3
3560/29
3589/10
3589/12
3589/18
3589/14
5126
5127
5661
6 KDL
6 KDL
8 KDL
23
21
14
20a
m2
m2
m2
m
m
m
ch.bet.
ch.mb.
j.mb.
bet.
bet.

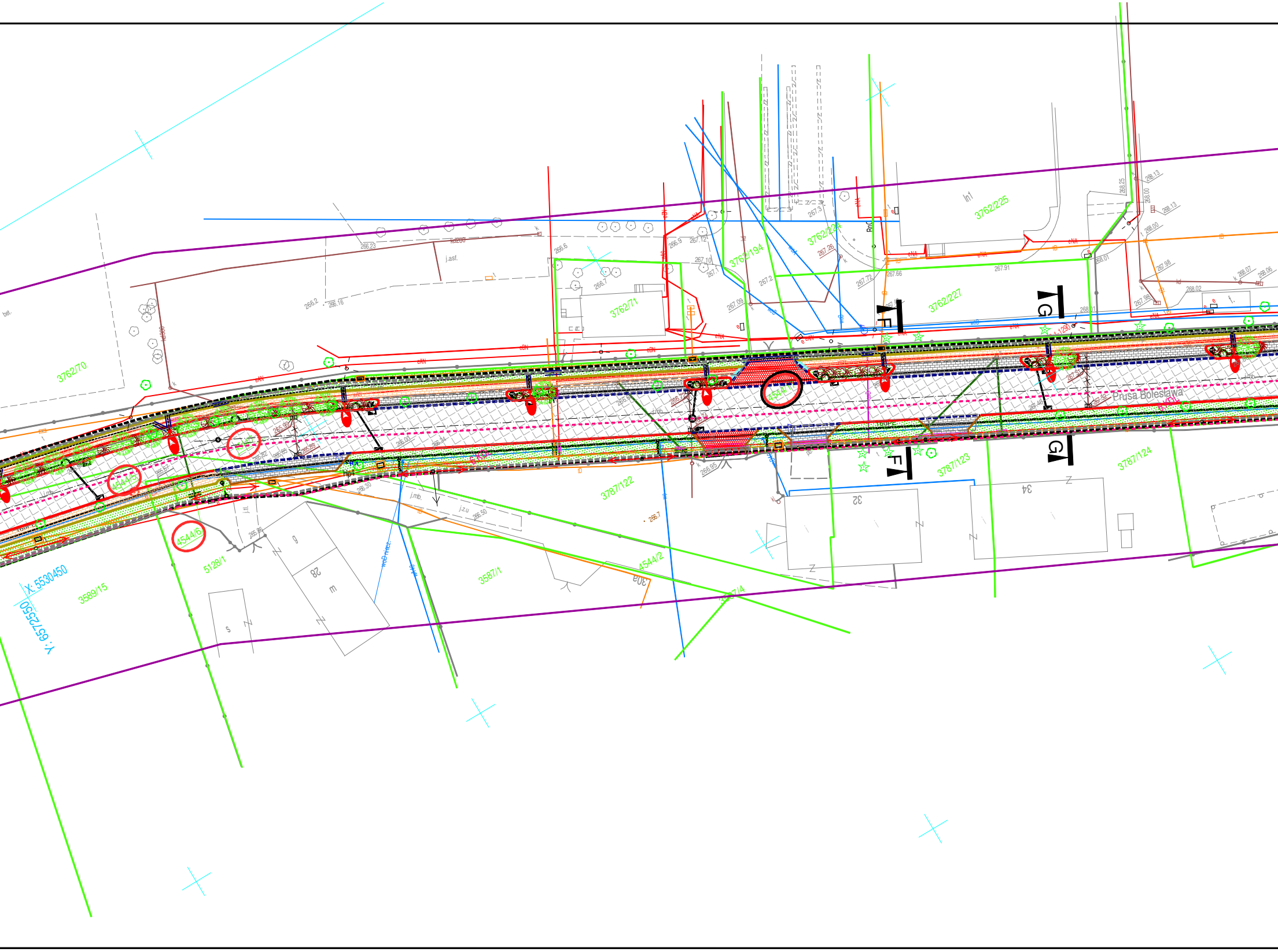

3762/70
3762/71
3762/194
3762/224
3762/225
3762/227
In1
3787/122
3787/123
3787/124
4544/5
4544/6
4544/1
4544/2
3587/4
3587/1
5128/1
3589/15
Prusa Bolesława
6 KDL
X: 5530450
Y: 6572550
F
G
28
30a
32
34
g
m
s
bet.
j.asf.
j.mb.
j.z.u
j.tł.
266.2
266.16
266.23
266.6
266.7
266.9
267.12
267.10
267.1
267.2
267.3
267.09
267.26
267.72
267.66
267.91
268.01
268.25
268.00
268.13
267.98
268.07
268.06
268.02
265.99
265.89
265.82
265.85
265.67
266.00
266.24
266.30
265.96
266.50
266.7
266.95
266.72
267.51
267.52
267.46
160PE
1:1290

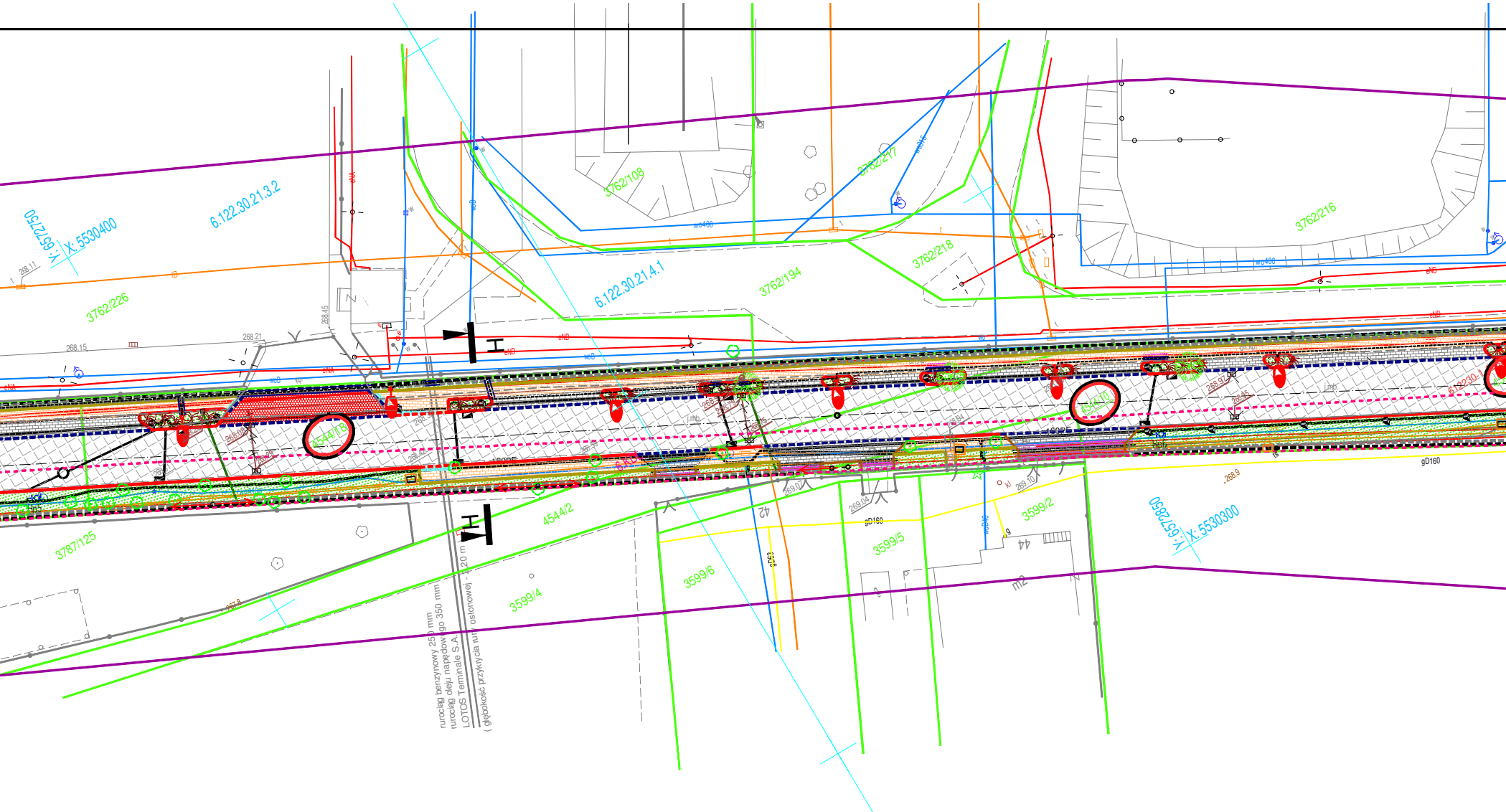
Y: 6572750
X: 5530400
6.122.30.21.3.2
3762/226
3762/108
3762/217
3762/218
3762/194
3762/216
6.122.30.21.4.1
4544/18
4544/10
4544/2
3787/125
3599/4
3599/6
3599/5
3599/2
Y: 6572850
X: 5530300
rurociąg benzynowy 250 mm
rurociąg oleju napędowego 350 mm
LOTOS Terminale S.A.
(głębokość przykrycia rury osłonowej - 1,20 m)
gD160
268.15
268.21
268.45
268.11

LEGENDA:

- -ist. infrastruktura energetyczna
- -ist. infrastruktura teletechniczna
- -ist. infrastruktura wodociągowa
- -ist. infrastruktura gazociągowa
- -ist. infrastruktura kanalizacyjna
- -ist. infrastruktura rafinerii (ropociągi)

3759/37 -działka objęta postępowaniem dla której obowiązuje plan przestrzenny

3759/37 -działka objęta postępowaniem dla której częściowo obowiązuje plan przestrzenny, a częściowo decyzja nr 62/2018 z dnia 14.02.2019 r.o warunkach zabudowy

3759/37 -działka objęta postępowaniem dla której obowiązuje decyzja nr 62/2018 z dnia 14.02.2019 r.o warunkach zabudowy

- -granica terenu objętego wnioskiem
- -granica terenu oddziaływania inwestycji
- -granica planu przestrzennego

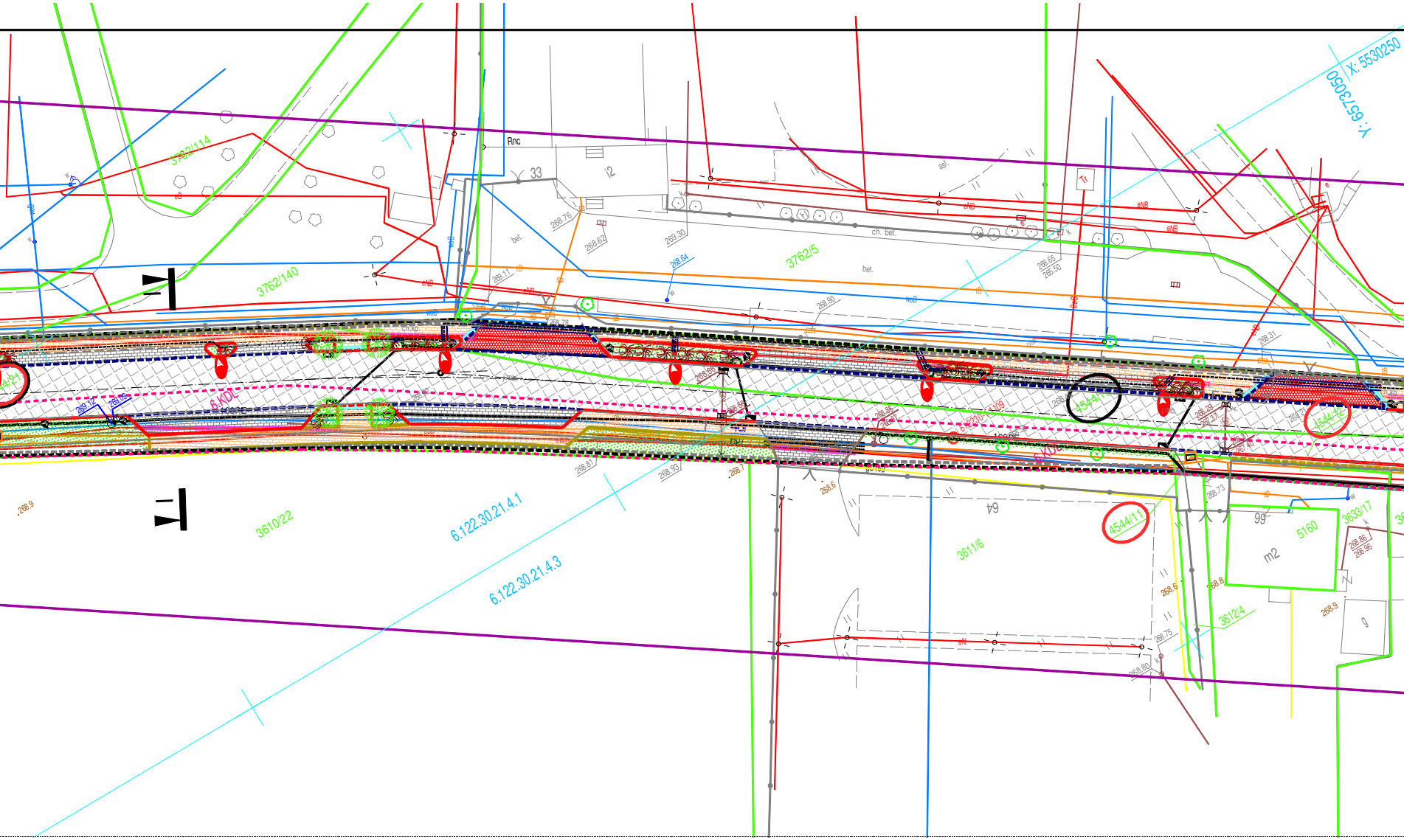
X: 5530250
Y: 6573050
3762/114
3762/140
3762/5
3610/22
3611/6
3612/4
3633/17
4544/11
5160
6.122.30.21.4.1
6.122.30.21.4.3
6 KDL
Rnc
33
12
64
99
m2
bet.
ch. bet.
asf.
Tr
268.9
268.6
268.8
268.75
268.76
268.62
269.30
268.64
268.90
268.81
268.93

▨ - proj. nawierzchnia jezdni asfaltobetonowej

▨ - proj. nawierzchnia chodnika z kostki bet. bezfazowej 10/20/8 (kolory jesieni)

▨ - proj. nawierzchnia chodnika wzdłuż peronu autobusowego z płytek bet. ostrzegawczych ze stożkami dotykowymi (koloru szarego)

▨ - proj. nawierzchnia chodnika wzdłuż krawędzi przejścia dla pieszych z kostki bet. bezfazowej integracyjnej 10/20/8 (koloru czerwonego)

▨ - proj. nawierzchnia wjazdu i zatoki postojowej z kostki bet. bezfazowej 10/20/8 (koloru szarego) (wjazdy typu lekkiego)

🟥 - proj. nawierzchnia wjazdu i zatoki autobusowej z kostki bet. bezfazowej 10/20/10 (koloru czerwonego) (wjazdy typu ciężkiego)

🟩 - zieleniec

━ - proj. krawężnik betonowy 15/30 wyst. 12 cm ponad jezdnię

- - - - proj. krawężnik betonowy 15/22 wyst. 2 cm ponad ściek przykrawężnikowy

- - - - proj. krawężnik betonowy 15/22 wyst. 2 cm ponad jezdnię

- - - - proj. obrzeże betonowe 8/25 zabudowane 10 cm wyżej od poziomu chodnika

━ - proj. obrzeże betonowe 8/25 zabudowane w poziomie chodnika

━ - proj. opornik betonowy 12/25 wtopiony (na ławie betonowej z oporem)

- proj. kanalizacja deszczowa - studnie fi 1000, kolektor fi 400 mm, przykanalik fi 160 mm

- proj. oswietlenie uliczne - ledowe

160PE Hp2 - pojektowana trasa przebudowy głównego ciągu wodociągu+przyłącza+hydranty PE 100RC SDR11, fi 160 mm

- klon kulisty

- krzewy płożące

- głaz kamienny o średnicy ca 80 cm

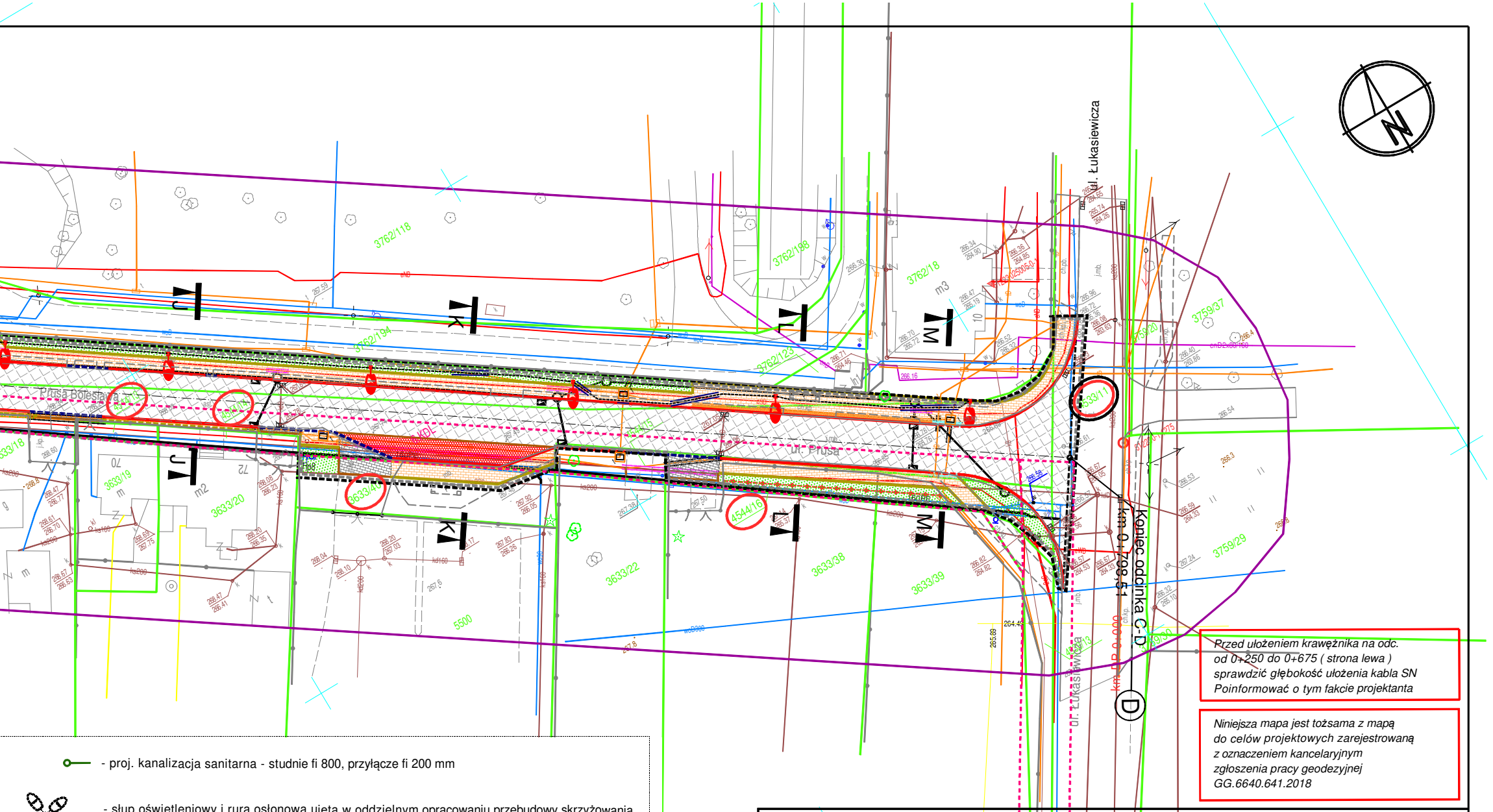
ul. Łukasiewicza
ul. Prusa
Prusa Bolesława
ul. Łukasiewicza
Koniec odcinka C-D
km 0+798,51
km DP 0+000
D
J
K
L
M
3762/118
3762/188
3762/18
3762/194
3762/123
3759/37
3759/20
3759/29
3633/11
3633/40
3633/20
3633/19
3633/18
3633/22
3633/38
3633/39
4544/15
4544/16
5500
m3
m2
70
72
N

Przed ułożeniem krawężnika na odc.
od 0+250 do 0+675 (strona lewa)
sprawdzić głębokość ułożenia kabla SN
Poinformować o tym fakcie projektanta

Niniejsza mapa jest tożsama z mapą
do celów projektowych zarejestrowaną
z oznaczeniem kancelaryjnym
zgłoszenia pracy geodezyjnej
GG.6640.641.2018

- proj. kanalizacja sanitarna - studnie fi 800, przyłącze fi 200 mm

- słup oświetleniowy i rura osłonowa ujęta w oddzielnym opracowaniu przebudowy skrzyżowania ulic Prusa-Barlickiego wykonywane na zlecenie UM Czechowice-Dziedzice (dzialka nr 4534/12)

- rura osłonowa dwudzielna fi 200 dla pozostałych urządzeń

- rura osłonowa dwudzielna fi 110 koloru niebieskiego dla kabli NN i oświetleniowych

- rura osłonowa dwudzielna fi 160 koloru czerwonego dla kabli SN

400PE

- wymiana gazociągu stalowego na PE (rejon posesji nr 2 przy ulicy Prusa)

BRANŻA :	DATA :	PROJEKTOWAŁ:	NR UPR.	PODPIS :
1. Drogowa i kanalizacyjna	06.2019	mgr inż.B.Markowski	873/93	
2. Drogowa	06.2019	mgr inż. Marek Putra		Putra
3. Sprawdzający	06.2019	mgr inż.B.Waluga	487/94	
4. Elektryczna	06.2019	mgr inż. D. Wardziński	SLK/IE/7378/11	Wardziński
5. Elektryczna	06.2019	Janusz Spadziński	94/97	
6. Sprawdzający	06.2019	inż Marek Bejger	RGPI-V-7342-34/97	Bejger
7.Wodociągowa	06.2019	mgr inż.J. Kaczmarek	591/93	
8. Sprawdzający	06.2019	mgr inż.A. Surowiec	73/96	Surowiec

TEMAT :

P.B.W. przebudowy drogi powiatowej 4453S
ul. Prusa w Czechowicach - Dziedzicach

TREŚĆ : Projekt zagospodarowania.

NUMER UMOWY : 406/2018	SKALA : 1:500
	NUMER RYSUNKU : 2

PRACOWANIA PROJEKTOWO - USŁUGOWA " RONDO"
tel. (032) 353-20-37,faks 353-20-41 , kom. 0501-79-78-82 , e-mail : bmarkowski@.wp.pl

INWESTOR : POWIAT BIELSKI - Zarząd Dróg Powiatowych
w Bielsku-Białej, 43-382 BIELSKO-BIAŁA