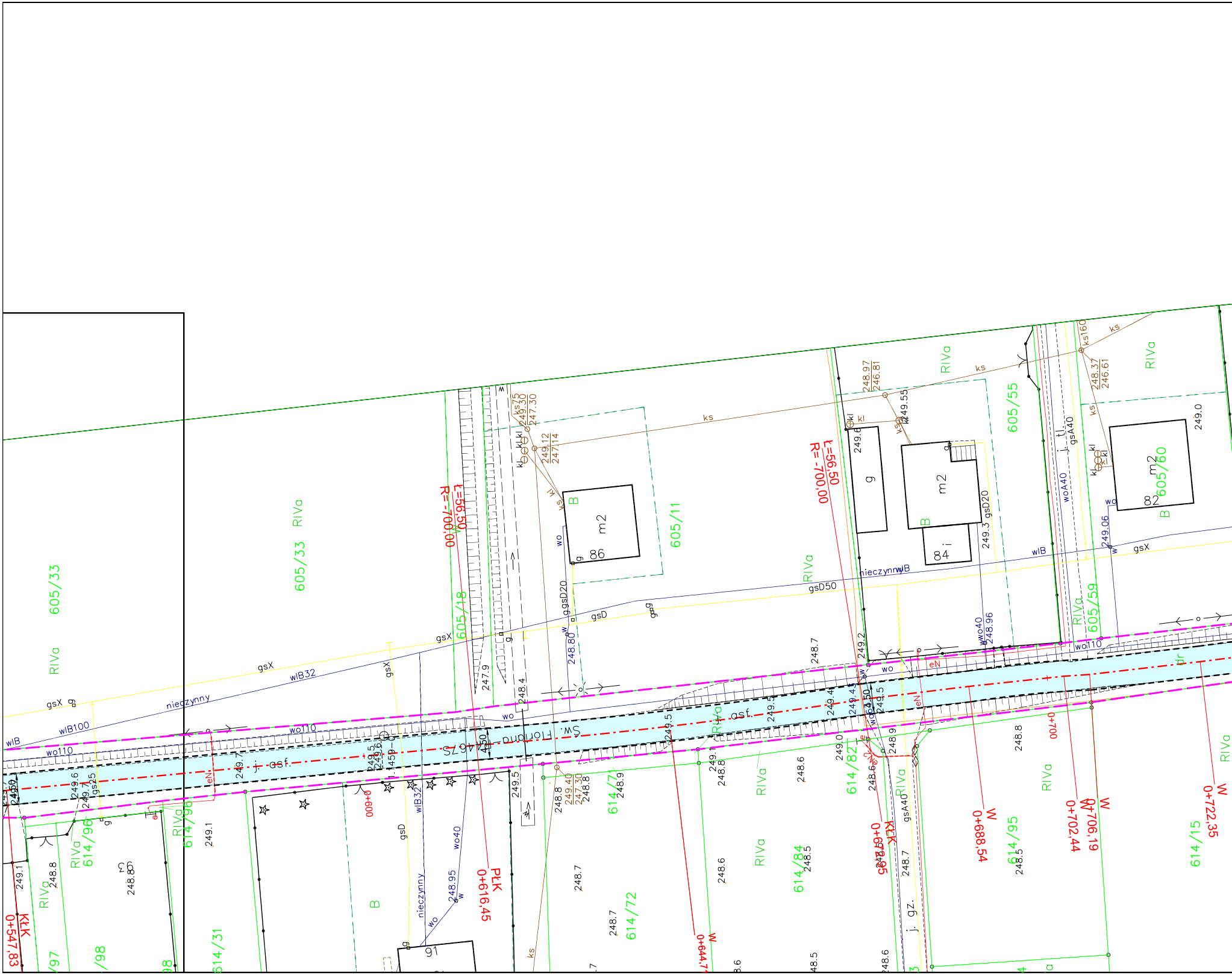
ul. Florianska
asf.
605/33
605/18
605/11
605/55
605/59
605/60
614/96
614/98
614/97
614/31
614/72
614/7
614/82
614/84
614/95
614/15
RIVa
B
m2
86
84
82
91
g
i
R=-700,00
Ł=56,50
PŁK
0+616,45
KŁK
0+547,83
0+672,95
W
0+644,7
0+688,54
0+702,44
0+706,19
0+722,35
0+600
0+700
ks
kl
gsX
gsD
gsD50
gsD20
gsA40
wlB
wlB32
wlB100
wo
wo40
wo110
woA40
nieczynny
eN
j. gz.
248.97
246.81
249.12
247.14
249.30
247.30
248.37
246.61
249.55
249.0
248.7
249.2
249.5
248.8
248.6
248.5
248.9
248.4
247.9
249.1
248.96
248.80
248.95
249.06
249.40
247.30

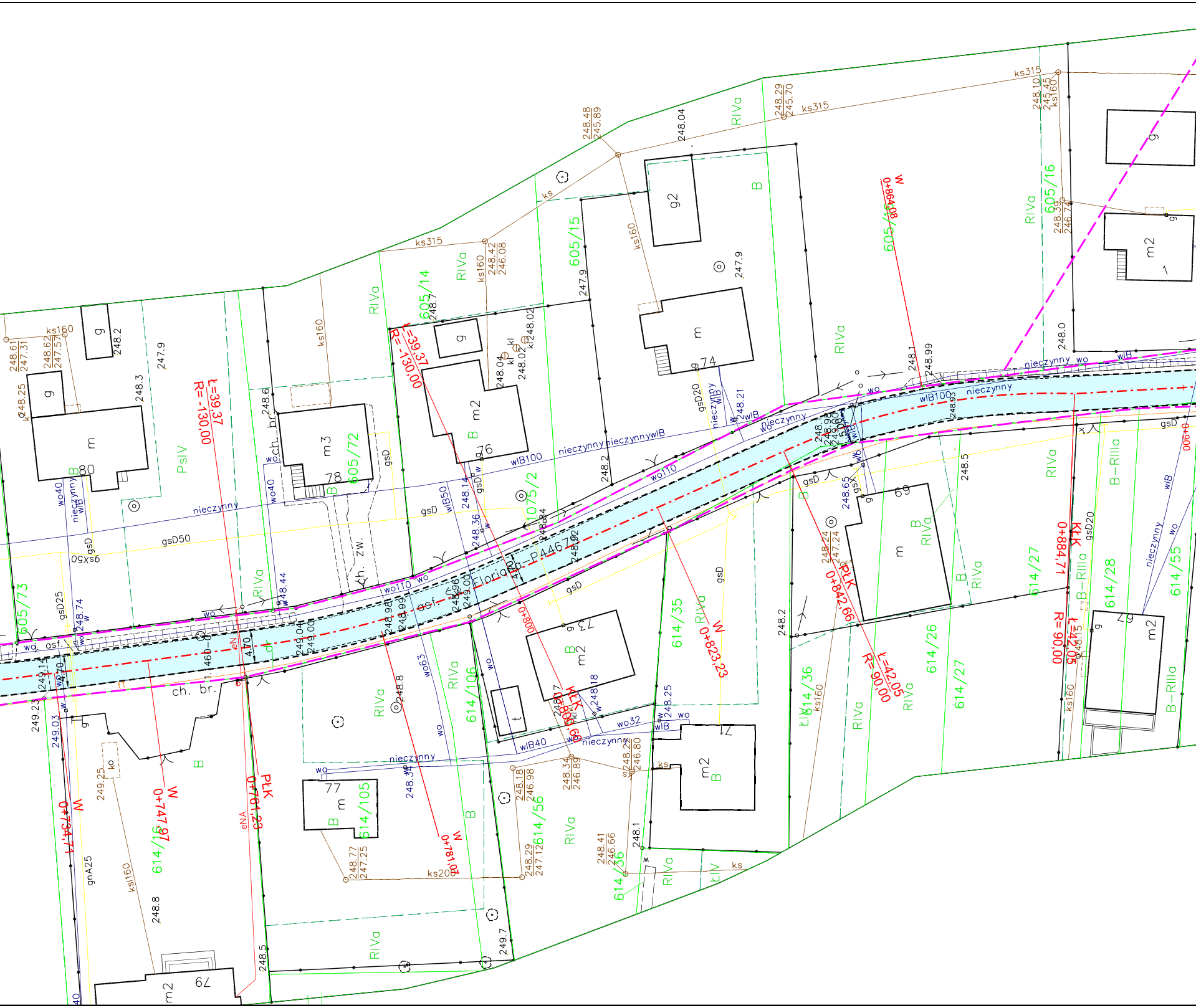

605/73
605/72
605/14
605/15
605/16
1075/2
614/16
614/105
614/106
614/56
614/36
614/35
614/26
614/27
614/28
614/55
asf. Ś. Floriana P44677
R=-130,00
t=39,37
R=90,00
t=42,05
W 0+734,71
W 0+747,97
PłK 0+761,23
W 0+781,07
0+800
PłK 0+806,60
W 0+823,23
PłK 0+842,66
W 0+864,08
KłK 0+884,71
0+900
RIVa
RIIIa
B-RIIIa
PsIV
ŁIV
B
m
m2
m3
g
g2
t
80
78
76
74
77
73
69
67
79
ks315
ks160
ks200
ks
nieczynny
wlB100
wlB50
wlB40
wlB
wo110
wo63
wo40
wo32
wo
gsD50
gsD25
gsD20
gsD
eN
eNA
gnA25
ch. br.
ch. zw.
248.48 245.89
248.29 245.70
248.42 246.08
248.10 245.45
248.39 246.74
248.61 247.31
248.62 247.57
248.24 247.24
248.18 246.98
248.34 246.89
248.22 246.80
248.77 247.25
248.29 247.12
248.41 246.66
248.04
247.9
248.2
248.3
248.25
248.6
248.7
248.02
248.1
248.99
248.0
248.5
248.65
248.21
248.44
248.74
248.36
248.14
248.8
248.25
248.18
249.25
249.23
249.03
249.7
248.5

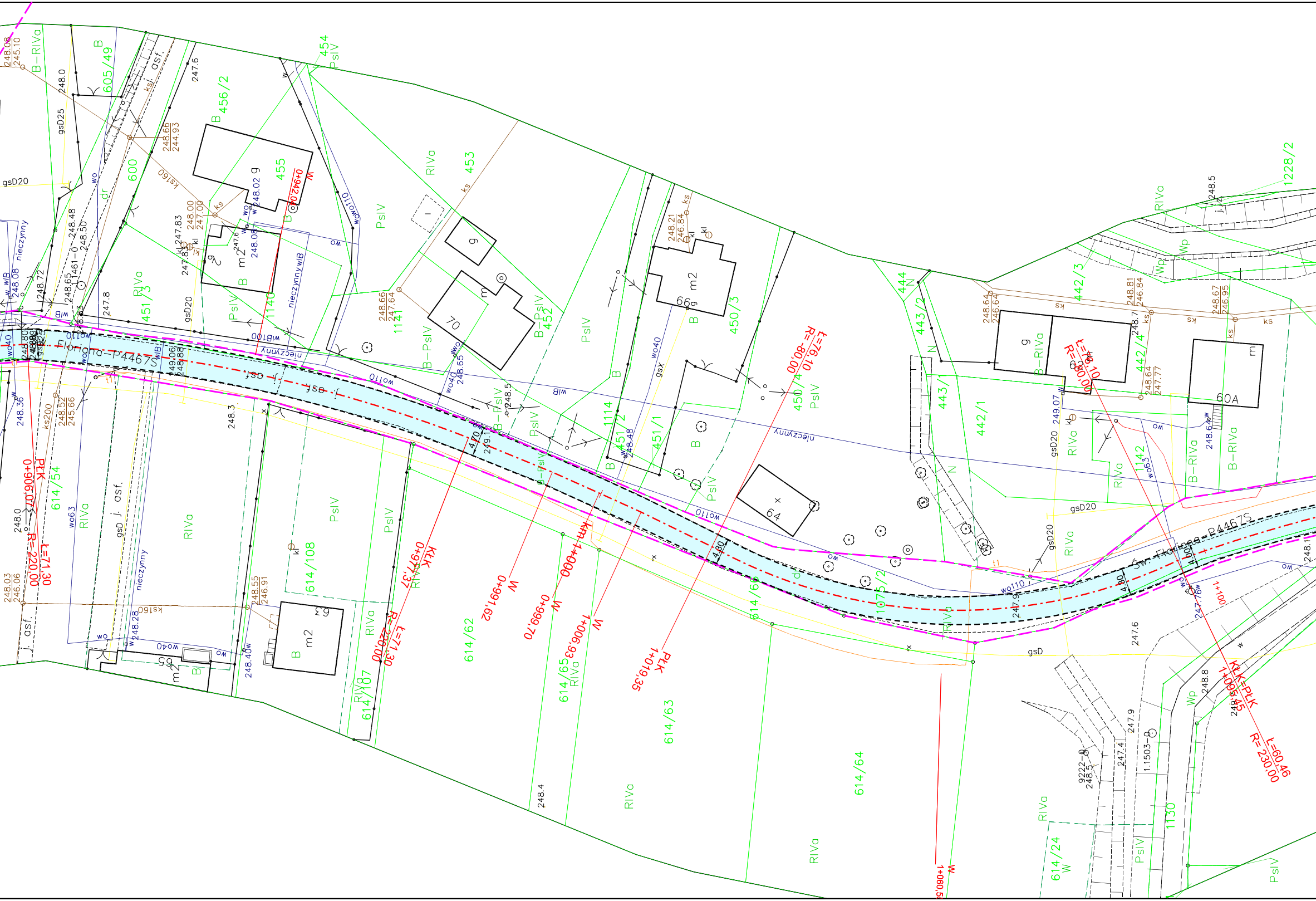

Floriana–P4467S
Św. Floriana–P4467S
KLK
0+977,37
KLK=PLK
1+093,45
PLK
0+906,07
PLK
1+019,35
W
0+942,07
W
0+991,62
W
0+999,70
W
1+006,93
W
1+060,5
km 1+000
1+100
R=220,00
Ł=71,30
R=220,00
Ł=71,30
R=80,00
Ł=76,10
R=80,00
Ł=76,10
R=230,00
Ł=60,46
605/49
456/2
455
454
453
452
451/3
451/2
451/1
450/3
450/4
444
443/2
443/1
442/1
442/3
442/4
1142
1141
1140
1114
1075/2
1130
1228/2
600
614/54
614/108
614/107
614/62
614/63
614/64
614/65
614/66
614/24
B–RIVa
RIVa
PsIV
B–PsIV
B
Wp
W
N
m2
g
m
70
66
64
63
65
60A
asf.
j. asf.
nieczynny
nieczynny wIB
wo110
wo40
wo63
wIB100
wIB
wo
w
gsD20
gsD25
gsD
ks160
ks200
ks
kl
dr
4.70
4.80
4.00
248.08
245.10
248.0
248.48
248.50
248.72
248.65
247.83
247.8
247.6
248.02
248.06
248.00
247.00
248.66
244.93
248.66
247.64
248.21
246.84
249.06
248.88
248.65
248.5
248.3
248.36
248.52
245.66
248.03
246.06
248.55
246.91
248.28
248.40
248.64
246.64
248.81
246.84
248.67
246.95
248.64
247.77
248.7
249.07
248.62
247.76
248.8
248.4
247.9
247.4
247.6
248.5
1.1503–0
9222–0
1.1461–0

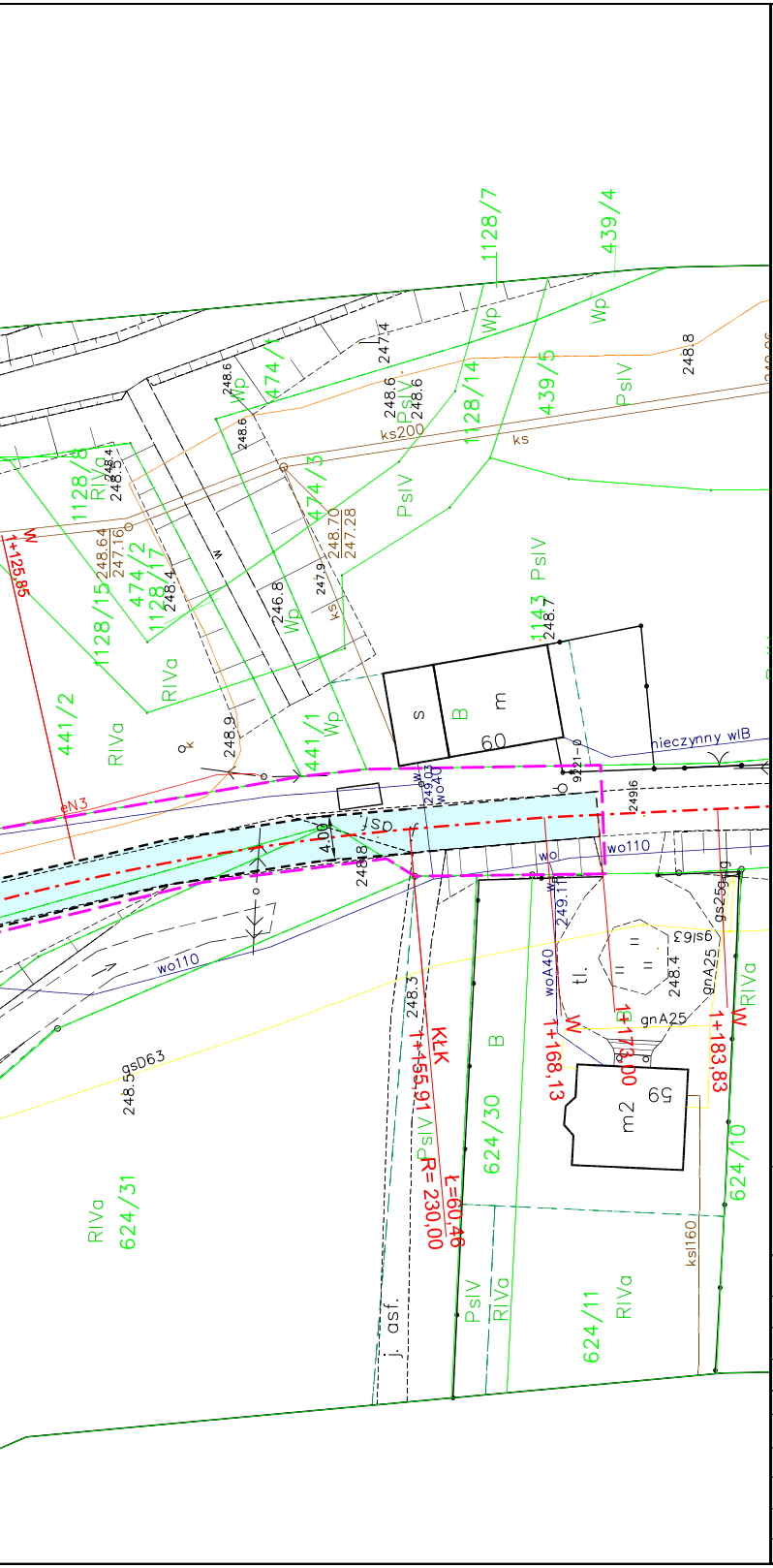
1128/7
439/4
Wp
Wp
247.4
248.8
PsIV
439/5
1128/14
PsIV
248.6
248.6
ks200
ks
474/4
474/3
1128/8
RIVa
1128/15
1128/17
474/2
248.64
247.16
248.70
247.28
248.4
246.8
247.9
Wp
ks
PsIV
1143
248.7
W
1+125,85
441/2
RIVa
RIVa
441/1
Wp
248.9
s
B
m
60
nieczynny wIB
eN3
4.00
248.8
wo40
249.03
9221-0
24916
wo110
wo
wo110
249.11
woA40
tł.
gsl63
gs25
248.4
gnA25
gnA25
W
1+168,13
1+173,00
1+183,83
W
RIVa
KLK
248.3
1+155,91
R= 230,00
Ł=60,46
PsIV
B
624/30
m2
59
gsD63
248.5
RIVa
624/31
624/10
ksl160
j. asf.
PsIV
RIVa
624/11
RIVa

LEGENDA

branża drogowa

▭ Remontowana nawierzchnia bitumiczna

- - - Krawędź jezdni

— — Zakres objęty wnioskiem

— Granica działek ewidencyjnych

Inwestor:	Zarząd Dróg Powiatowych w Bielsku - Białej ul. Tadeusza Regera 81	Biuro projektowe: NIWELETA	*Pracownia Projektowa Niweleta* *mgr inż. Tomasz Gacek* *ul. Jesionowa 14/131* *43-303 Bielsko - Biała*
Nazwa opracowania/Nazwa obiektu budowlanego:	**Remont drogi powiatowej 4467S Bestwinka - Bestwina w gminie Bestwina** km 0+000 do km 1+173 (ul. Św. Floriana) km 2+123 do km 2+459 (ul. Św. Floriana, ul. Gospodarska)		
Adres obiektu budowlanego:	Miasto/Miejscowość: *Bestwinka*	Powiat: *bielski*	Województwo: *śląskie*
Część:	*PROJEKT BUDOWLANO-WYKONAWCZY*		Skala: *1:500*
Branża:	*DROGOWA*		
Funkcja:	Imię, Nazwisko:	Uprawnienia/Specjalność:	Podpis:
Projektował:	*mgr inż. Tomasz Gacek*	*SLK/3672/PWOD/11 - drogowa*	
Sprawdził:			
Opracował:	*mgr inż. Krzysztof Wygaś*		
Nazwa rysunku:	*Projekt zagospodarowania terenu*		Nr rys. *1.2* Wersja: *1*

Prawa autorskie zastrzeżone, łącznie z prawem reprodukcji lub udostępniania osobom trzecim niniejszego rysunku lub jego części bez upoważnienia Inwestora.

Bielsko Biała, Sierpień 2018r.

Opracowanie: 003-PZD