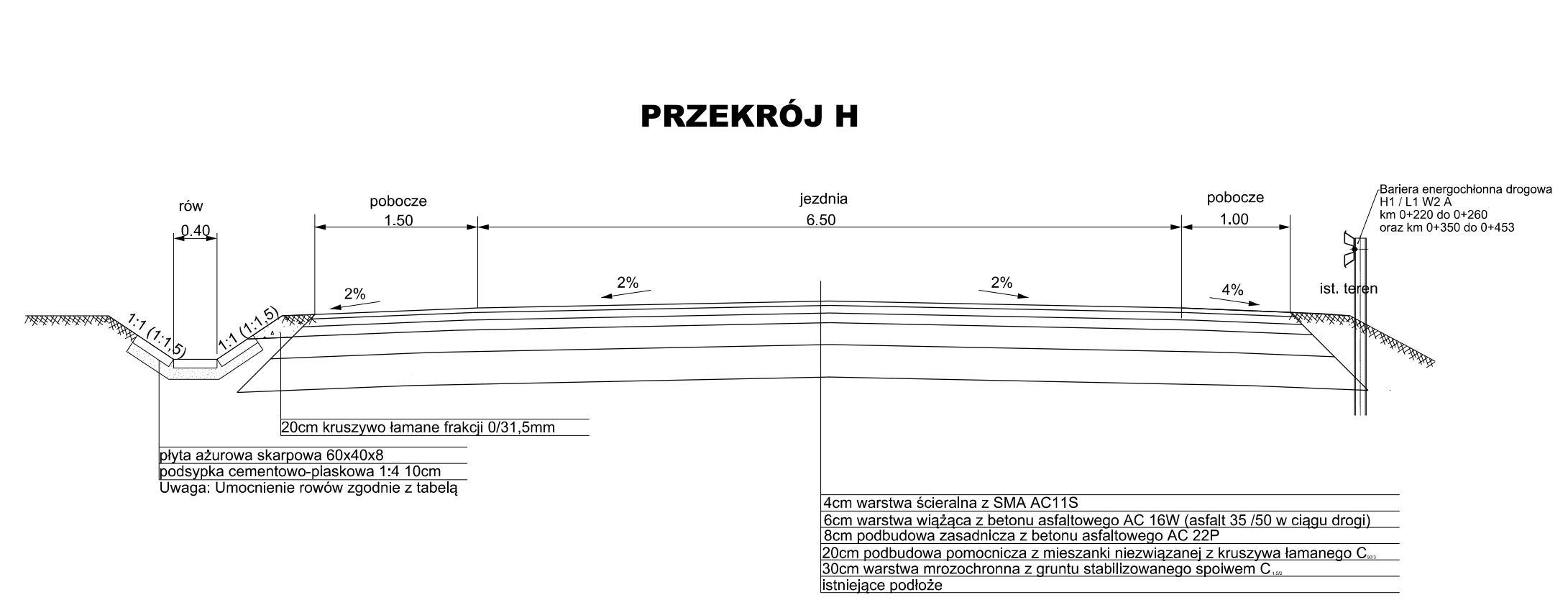
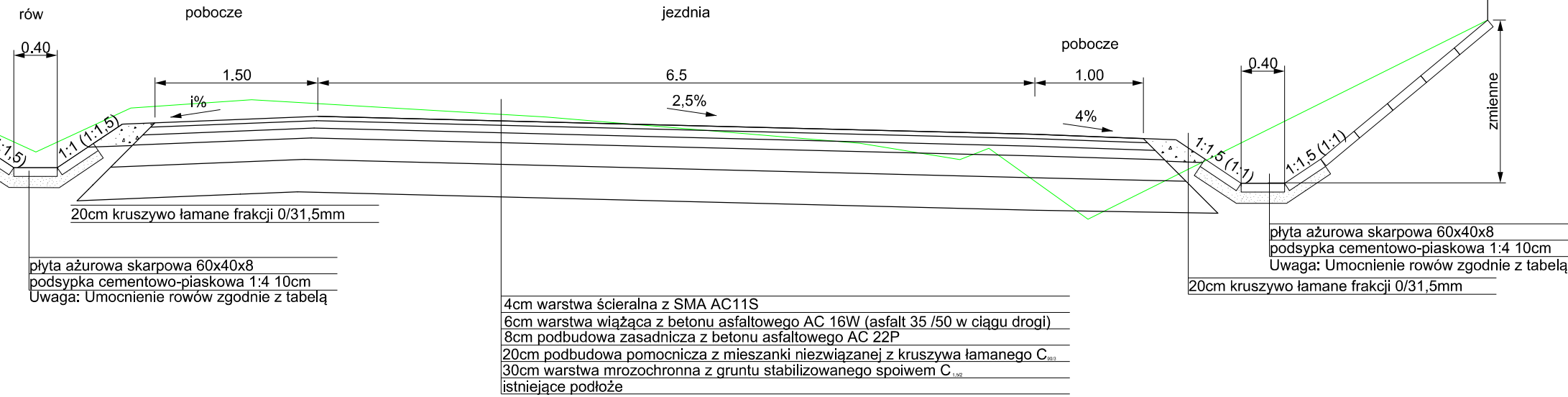



PRZEKRÓJ H



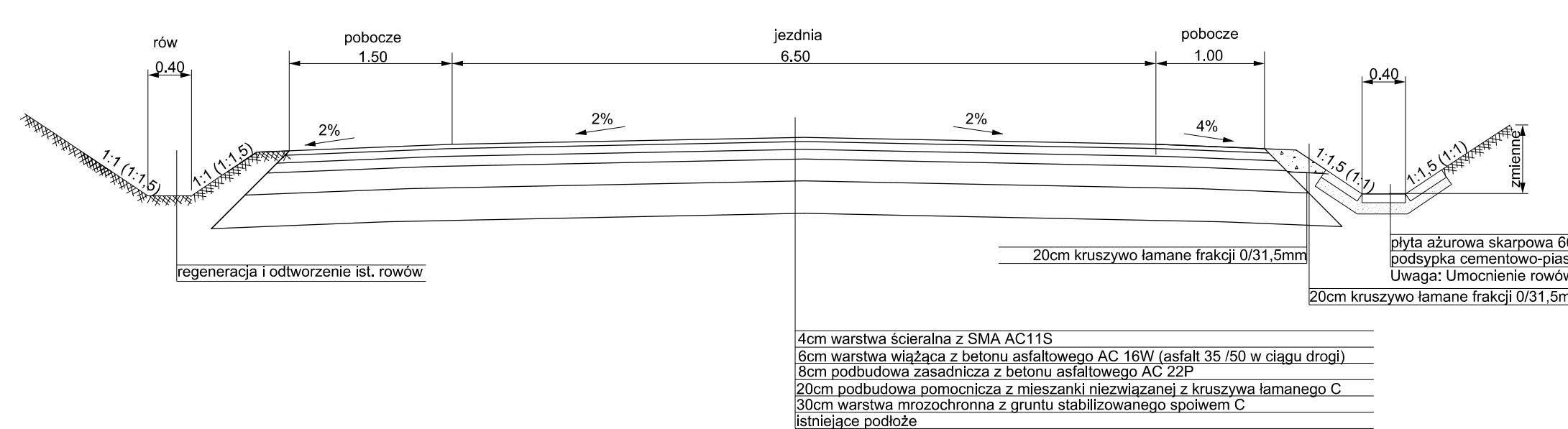
PRZEKRÓJ J



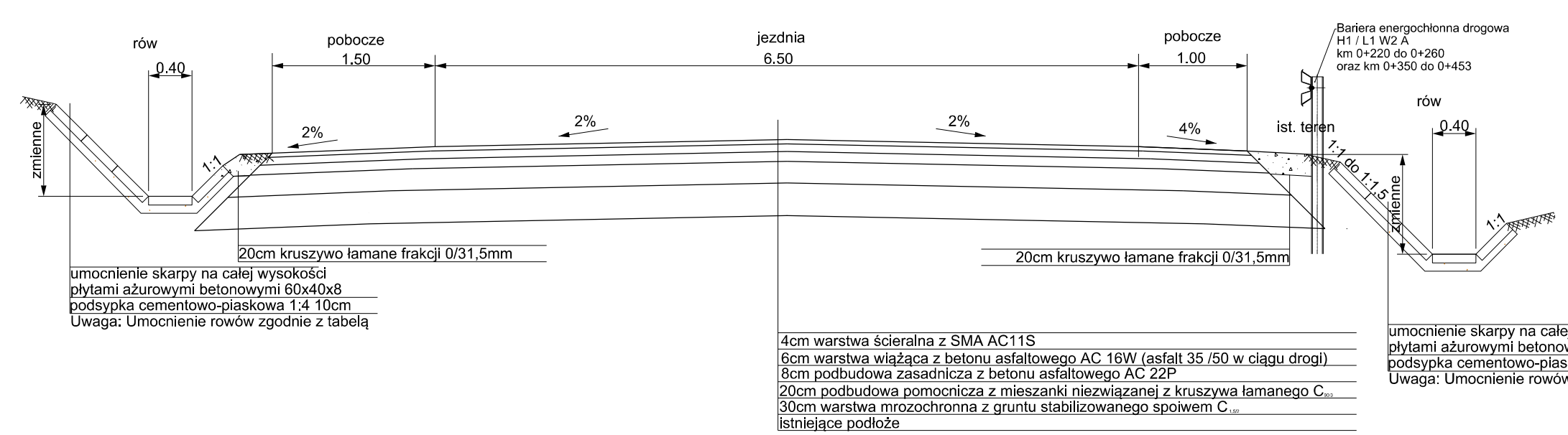
PRZEKRÓJ L




PRZEKRÓJ O



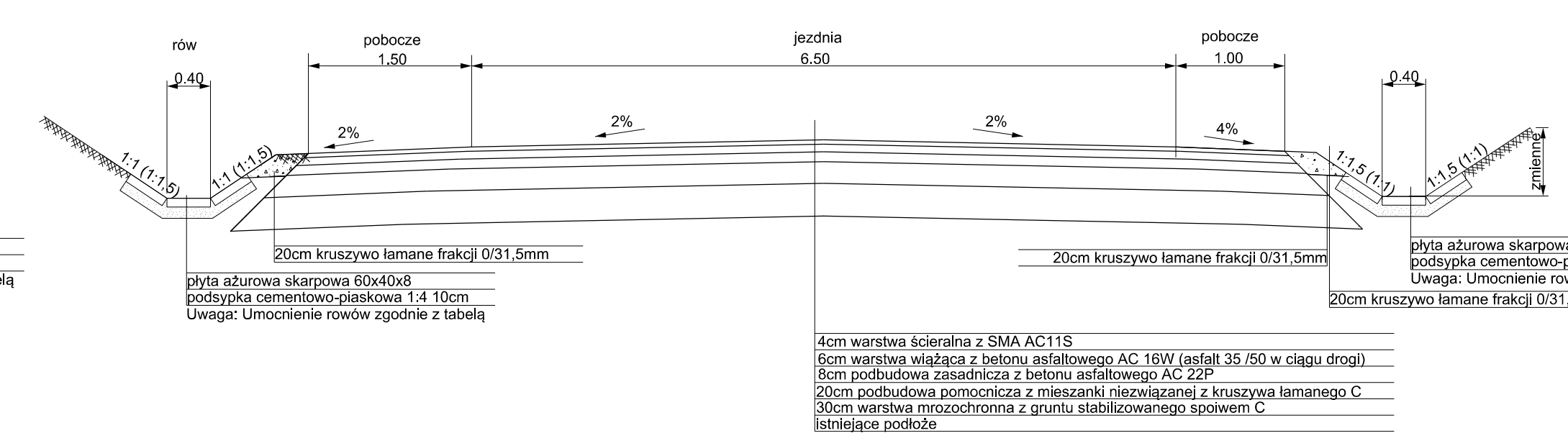
PRZEKRÓJ I



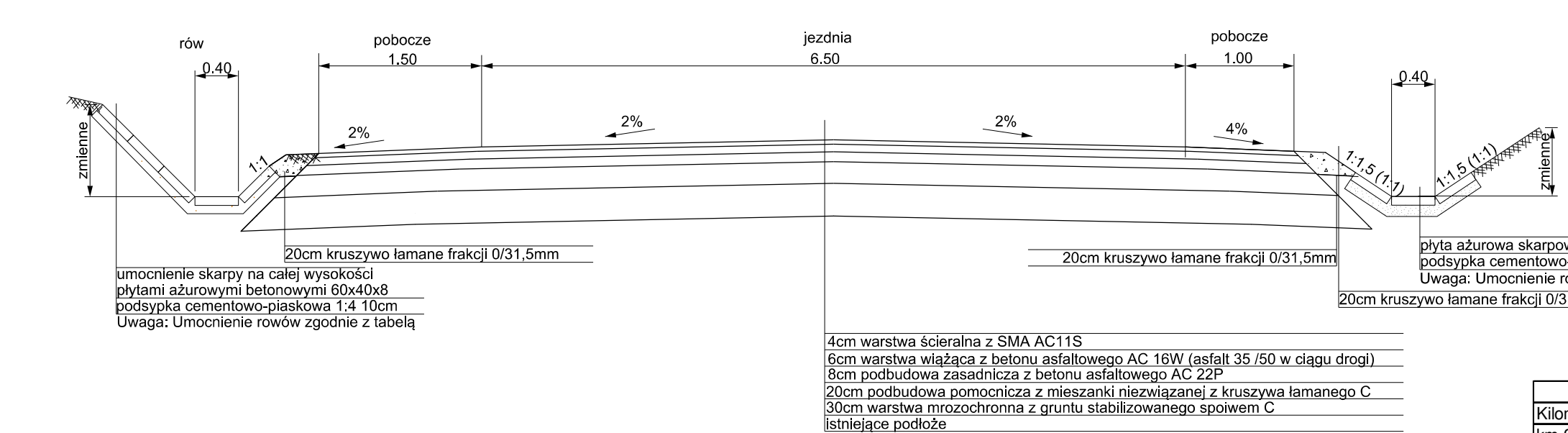
PRZEKRÓJ K



PRZEKRÓJ M



PRZEKRÓJ M'



Głębokości rowów na długości przebudowywanej drogi					
strona prawa			strona lewa		
Kilometr	głębokość	nachylenie	Kilometr	głębokość	nachylenie
km 0+400 do 1+156	gl. 0.3-0.6m	1:1-1:1.5	km 0+200 do 0+400	gl. 0.6-0.4m	1:1-1:1.5
km 1+156 do 1+300	gl. 0.2-0.4m	1:1.5	km 0+400 do 0+900	gl. 0.6-0.4m	1:1-1:1.5
km 1+300 do 1+638	gl. 0.5-0.4m	1:1-1:1.5	km 0+900 do 1+156	gl. 0.4m	1:1.5
km 1+638 do 2+200	gl. 0.4-0.6m	1:1-1:1.5	km 1+280 do 1+525	gl. 0.3-0.4m	1:1.5
km 2+200 do 2+370	gl. 0.6m	1:1	km 1+975 do 2+080	gl. 0.5m	1:1-1:1.5
km 2+370 do 2+645	gl. 0.4-0.6m	1:1-1:1.5	km 2+200 do 2+370	gl. 0.2-0.5m	1:1-1:1.5
			km 2+370 do 2+645	gl. 0.2-0.5m	1:1-1:1.5

Inwestor:		Zarząd Dróg Powiatowych w Bielsku - Białej		Biuro projektowe: Pracownia Projektowa Niewieła	
		ul. Tadeusza Regea 81		mgr inż. Tomasz Gacek	
				ul. Jesionowa 14/131	
				43-303 Bielsko - Biała	
Nazwa opracowania/Nazwa obiektu budowlanego: "ROZBUDOWA DROGI POWIATOWEJ 4427S MIEDZYRZECZE - MAZANOWICE - KOMOROWICE"					
Adres obiektu budowlanego:		Miasto/Miejscowość:		Prostokąt: hiełki	
		PROJEKT WYKONAWCZY		Współodrzędne: śląskie	
				Skala: 1:50	
Brutto: DROGOWA					
Funkcja:		Inicjator/Nazwisko:		Projektant: mgr inż. Tomasz Gacek	
				SLK.96/2/PROJ.011 - droga	
Sprawdził:		mgr inż. Grzegorz Głównowski		SLK.945/PROJ.011 - droga	
Opracował:		mgr inż. Aneta Chętnińska		Podpis: [Signature]	
				[Signature]	
Nazwa rysunku:		Przekroje typowe		Nr rys. 3.3	
		W km 0+480 do 0+531 rów prawy wykonać kaskadowo analogicznie do istniejącego		Wersja: 1	
				Opis: [Text]	