



















LEGENDA

branża drogowa		Projektowana nawierzchnia blumiczna		-gazociąg		Projektowana wymiana materiału
		Projektowany chodnik z kostki betonowej		branża elektryczna		
		Projektowane zjazdy do posesji asfaltowe				Projektowana linia napowietrzna
		Projektowane zjazdy do posesji z kostki betonowej				Projektowany słup kierujący kable, słupy energetyczne do demontażu
		Projektowane utwardzenie pobocza				
		Projektowane nawierzchnie z kostki kamiennej				Projektowana ogrzewa oświetlowana

	branża sanitarna -kanalizacja deszczowa	Projektowany kolektor deszczowy / przepust
W11.1		Projektowany wpust deszczowy
D11		Projektowana studnia rewizyjna

branża sanitarna
-kanalizacja deszczowa

	Projektowany kolektor deszczowy / przepust
W11.1	Projektowany wpust deszczowy

• D11 Projektowana studnia rewizyjna

1000000

Realizacja Inwestycji Drogowej


a pasa drogowego

a podziałów działek dla ZnRID

przystąpieniu z nieruchomości

Abstract

o projektowe: *Pracownia Projektowa Niweleta*



mgr inż. Tomasz Gacek

ul. Jesionowa 14/151
43-303 Bielsko - Biala

WIA DROGI POWIATOWEJ 4427S

- MAZANCOWICE - KOMOROWICE"

Województwo:	śląskie
miasto:	1 500

Scale:	1300
--------	------

1	Podpis:
	Imię i Nazwisko (Specialist)

672/PWOD/11 - drogowa	z podpisem
-----------------------	------------

645/PWOD/11 - drogowy	✓
	✓

Clarke

Pretržišaka

10

	Nr rys.	1.1	Wersja: /
--	---------	-----	-----------

Bielko Bała, sierpień 2016r.	Opracowanie: 002-LGU
------------------------------	----------------------

