




POZIOM PORÓWNAWCZY	270.00	m n.p.m.	wylot	studn	wylot	Wid
PROJ. RZĘDNA TERENU			277.06			
RZĘDNA TERENU ISTN.			277.06			
RZĘDNA DNA KANAŁU			276.04			
RZĘDNA DNA WYKOPU			275.84			
ZAGŁĘBIENIE STROPU KANAŁU			0.62	1.09		
SPADKI, DŁUGOŚCI			0.5%	18.25m	4.39%	50.50m
ŚREDNICA, MATERIAŁ					Ø0.4 L=68.75m	
ODLEGŁOŚCI			0.00	18.25	18.25	50.50
HEKTOMETRY			Wylot	D20		

Investor:	Zarząd Dróg Powiatowych w Bielsku - Białej ul. Tadeusza Regeera 81	Biuro projektowe: Pracownia Projektowa Nivelta mgr inż. Tomasz Gacek ul. Jesionowa 14/131 43-303 Bielsko - Biała	
Nazwa opracowania/Nazwa obiektu budowlanego:		<b>"ROZBUDOWA DROGI POWIATOWEJ 4427S MIĘDZYRZECZE - MAZAŃCOWICE - KOMOROWICE"</b>	
Adres obiektu budowlanego:	Miasto/Miejscowość:	Powiat:	Województwo:
		bielski	śląskie
Część:	PROJEKT BUDOWLANY		Skala:
			1:100/500
Brutto:	DROGOWA		
Funkcja:	Intg., Nazwiśko:	Uprawnienia Specjalność:	Podpis:
Projektował:	mgr inż. Tomasz Gacek	SLK 3672/PWOD/11 - drogowa	
Sprawdził:	mgr inż. Grzegorz Głanowski	SLK 3645/PWOD/11 - drogowa	
Opracował:	mgr inż. Aneta Chelmińska		
Nazwa rysunku:	Profil - zarównanie rowu km 2+400 do 2+470	Nr rys.	Wersja: 1
Prawa autorskie zastrzeżone, łączenie z prawem reprodukcji lub udostępniania osobom trzecim niniejszego rysunku lub jego części bez upoważnienia Inwestora.		Opracowanie: 002-LUGU	