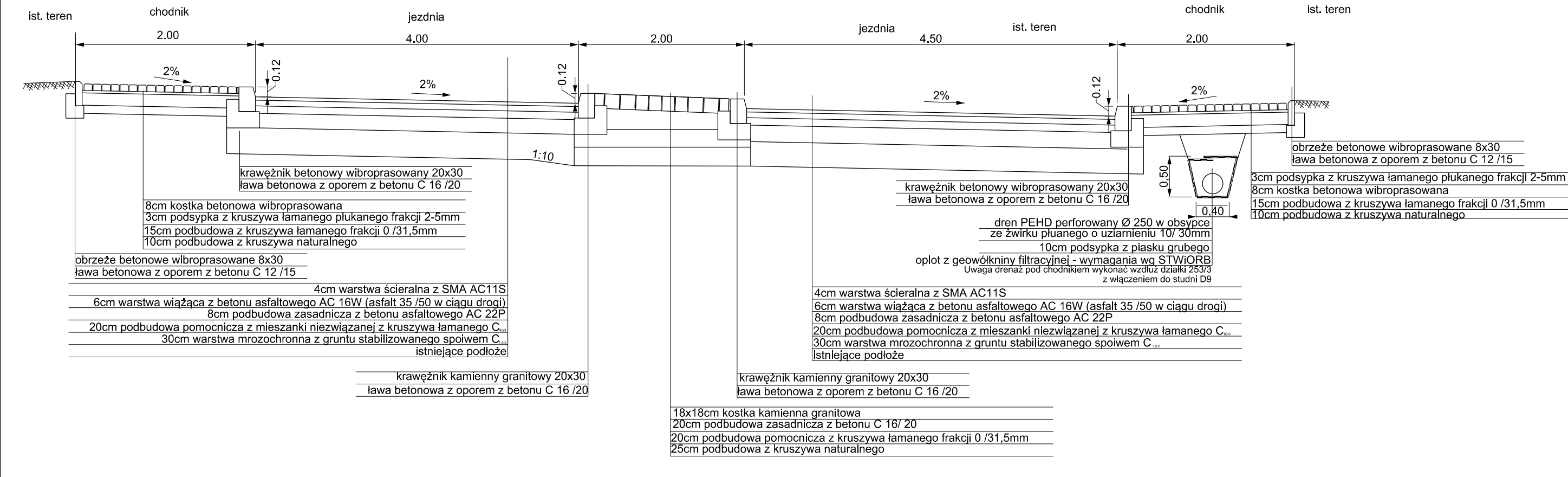
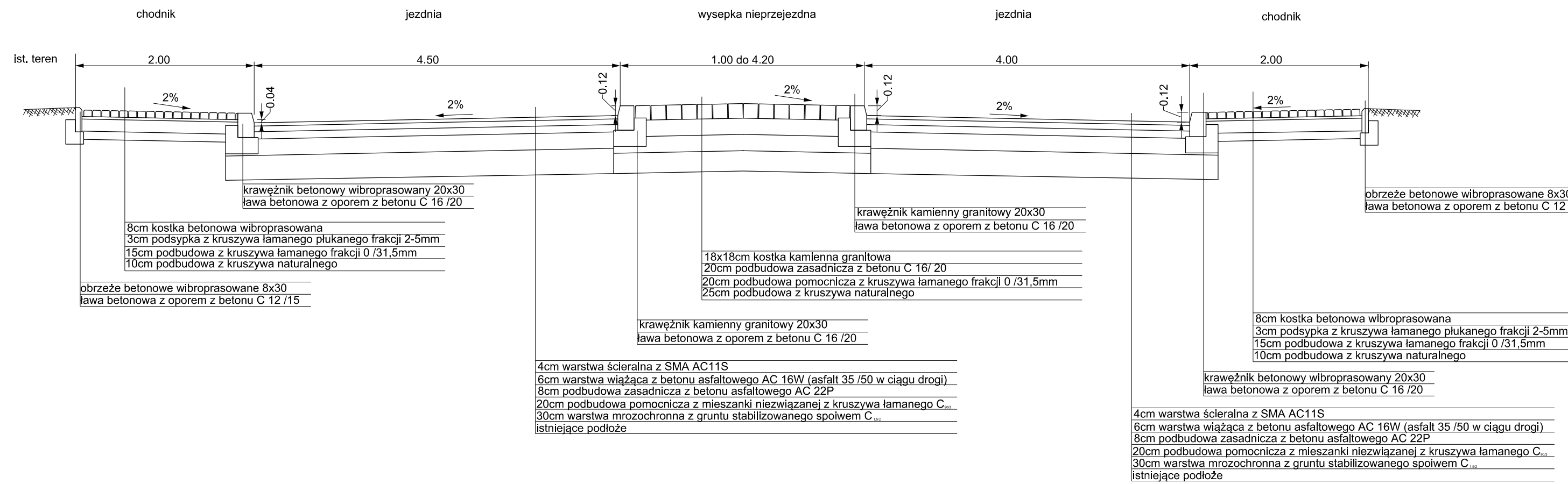


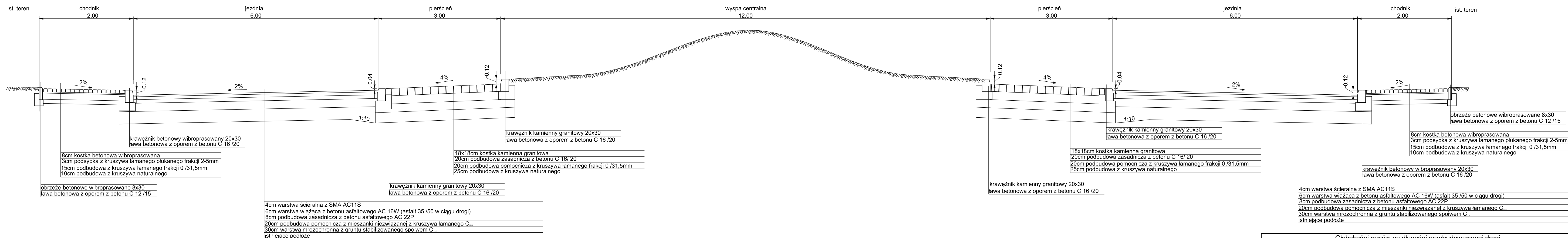
PRZEKRÓJ A'''



PRZEKRÓJ A'

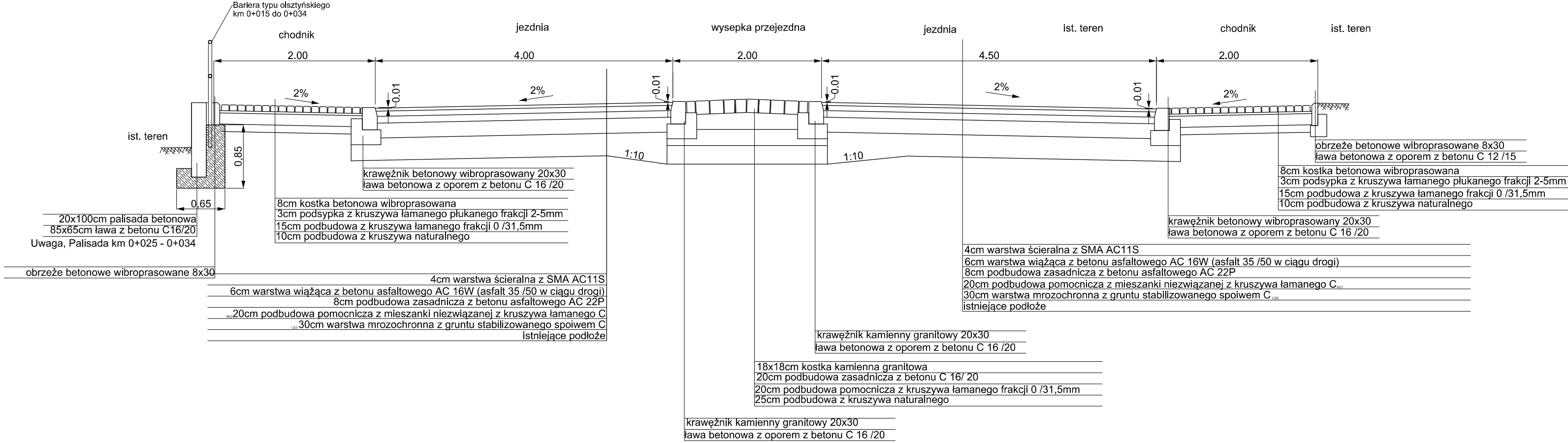


PRZEKRÓJ A



Głębokości rowów na długości przebudowywanej drogi					
strona prawa			strona lewa		
Kilometr	głębokość	nachylenie	Kilometr	głębokość	nachylenie
km 0+400 do 1+156	gt. 0.3-0.6m	1:1-1:1.5	km 0+200 do 0+400	gt. 0.6-0.4m	1:1-1:1.5
km 1+156 do 1+300	gt. 0.2-0.4m	1:1.5	km 0+400 do 0+900	gt. 0.6-0.4m	1:1-1:1.5
km 1+300 do 1+638	gt. 0.5-0.4m	1:1-1:1.5	km 0+900 do 1+156	gt. 0.4m	1:1.5
km 1+638 do 2+200	gt. 0.4-0.6m	1:1-1:1.5	km 1+280 do 1+525	gt. 0.3-0.4m	1:1.5
km 2+200 do 2+370	gt. 0.6m	1:1	km 1+975 do 2+080	gt. 0.5m	1:1-1:1.5
km 2+370 do 2+645	gt. 0.4-0.6m	1:1-1:1.5	km 2+200 do 2+370	gt. 0.2-0.5m	1:1-1:1.5
			km 2+370 do 2+645	gt. 0.2-0.5m	1:1-1:1.5

PRZEKRÓJ A''



Inwestor:		Zarząd Dróg Powiatowych w Bielsku - Białej ul. Tadeusza Regeja 81		Biuro projektowe: Pracownia Projektowa Niweleta mgr inż. Tomasz Gacek ul. Jesionowa 14/131 43-303 Bielsko - Biala	
Nazwa opracowania/Nazwa obiektu budowlanego: "ROZBUDOWA DROGI POWIATOWEJ 44275 MIEDZYRZECZE - MAZANÓWCZE - KOMOROWICE"					
Adres obiektu budowlanego:		Miasto/Miejscowość:	Powiat:	Województwo:	Skala:
Czytelność:		PROJEKT BUDOWLANY		Skala:	1:50
Branża:		DROGOWA			
Funkcja:		Imię, Nazwisko:		Uprawnienia/Specialność:	
Projektant:		mgr inż. Tomasz Gacek		SLK/362/PWOD/11 - drogowa	
Sprawdził:		mgr inż. Grzegorz Głanowski		SLK/3645/PWOD/11 - drogowa	
Opracował:		mgr inż. Aneta Chelminska		Podepisz:	
Nazwa rysunku:		Przekroje typowe		Nr rys. 3.1	
Wersja:		1		Wersja:	