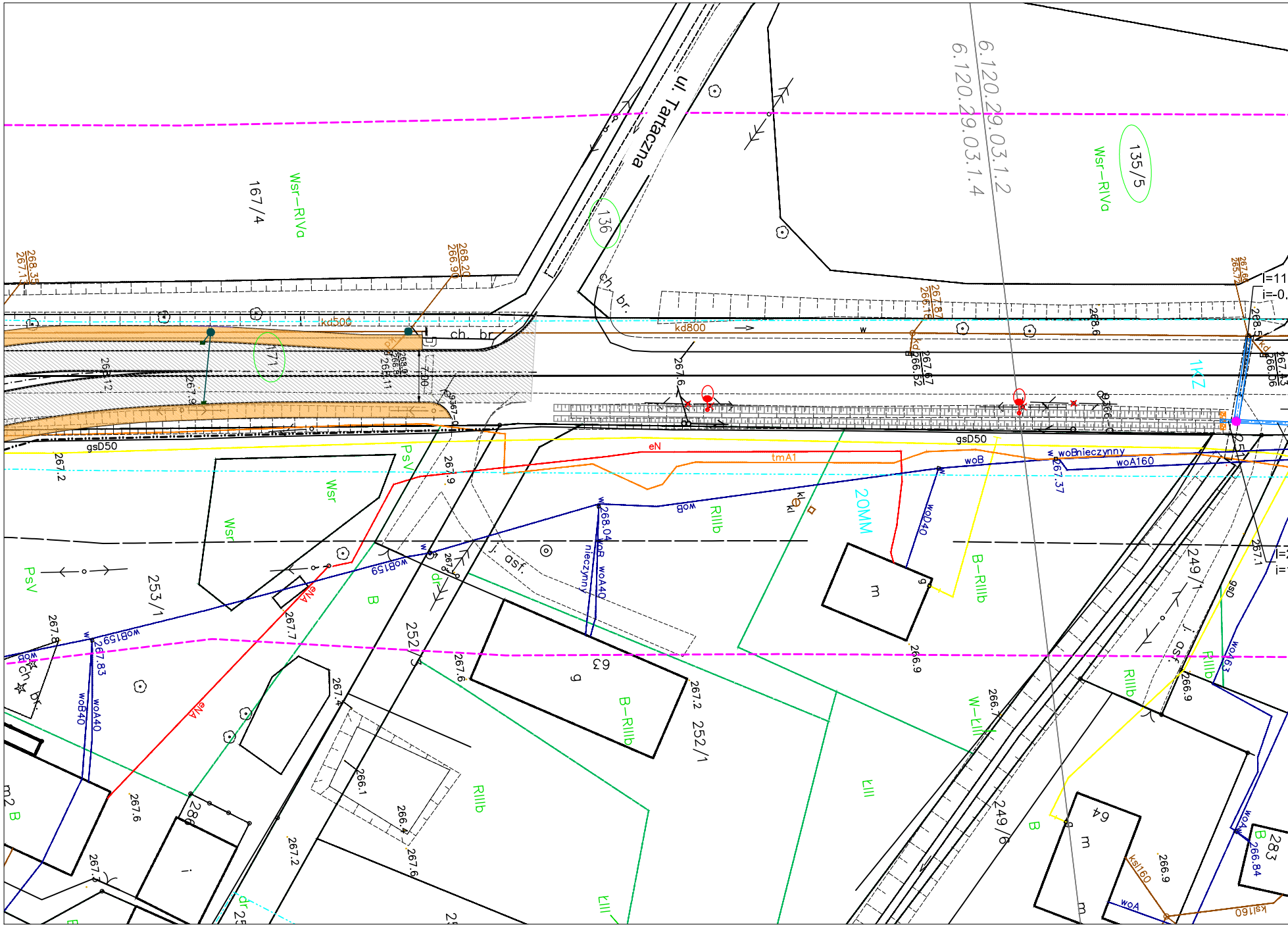
ul. Tartaczna
167/4
Wsr–RIVa
136
135/5
Wsr–RIVa
6.120.29.03.1.2
6.120.29.03.1.4
268.35
267.13
268.20
266.90
267.67
266.18
kd500
kd800
ch
br.
171
267.9
266.11
7.00
gsD50
gsD50
eN
tmA1
woB
woBnieczynny
woA160
267.37
1KZ
20MM
woD40
268.04
woB
nieczynny
woA40
RIIIb
B–RIIIb
m
63
g
266.9
267.2
252/1
252/3
253/1
PsV
Wsr
Wsr
woB159
eN
267.7
B
dr
j. asf.
267.6
267.8
267.83
woB40
woA40
266.1
266.4
267.6
267.2
267.4
RIIIb
ŁIII
W–ŁIII
B–RIIIb
249/1
249/6
267.1
266.9
266.8
RIIIb
gsD
woA3
64
m
B
283
266.84
woA
ksl160
266.9
m2 B
286
i
267.6

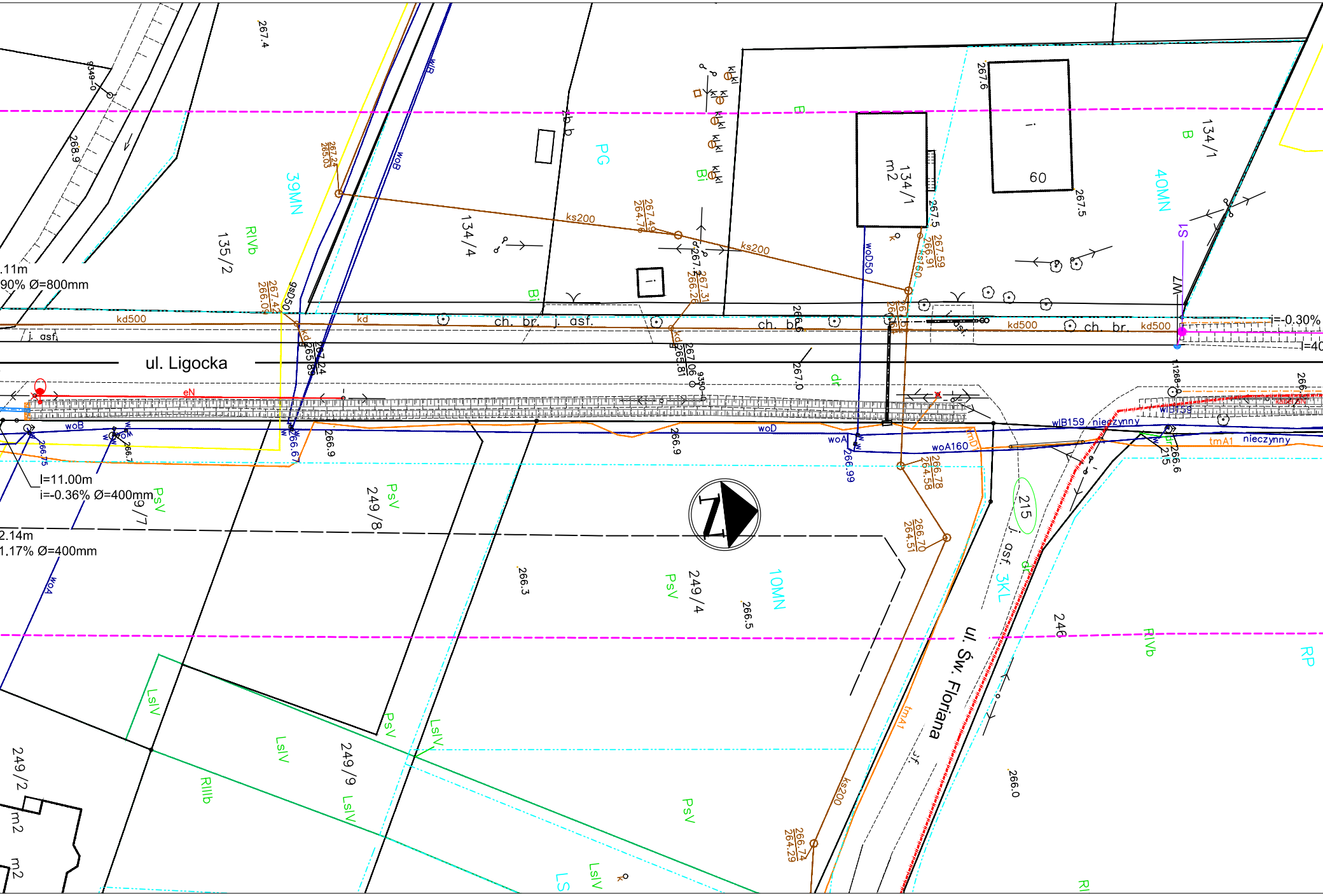

ul. Ligocka
ul. Św. Floriana
39MN
40MN
10MN
3KL
135/2
134/4
134/1
249/8
249/4
249/9
249/2
9/7
215
240
60
m2
PG
RIVb
RIIIb
PsV
LsIV
LS
RP
RI
B
Bi
dr
ch. br.
j. asf.
asf
kd500
kd
ks200
ks160
woB
woD
woA
woA160
woD50
wIB159
nieczynny
tmA1
eN
.11m
90% Ø=800mm
I=11.00m
i=-0.36% Ø=400mm
2.14m
1.17% Ø=400mm
i=-0.30%
I=40
S1
W7
267.4
268.9
267.6
267.5
266.6
267.0
266.9
266.3
266.5
266.0
266.75
266.7
266.67
266.99
266.6
267.24
265.03
267.49
264.7
267.59
266.91
267.31
266.26
267.42
266.0
267.06
265.81
266.78
264.58
266.70
264.51
266.74
264.29

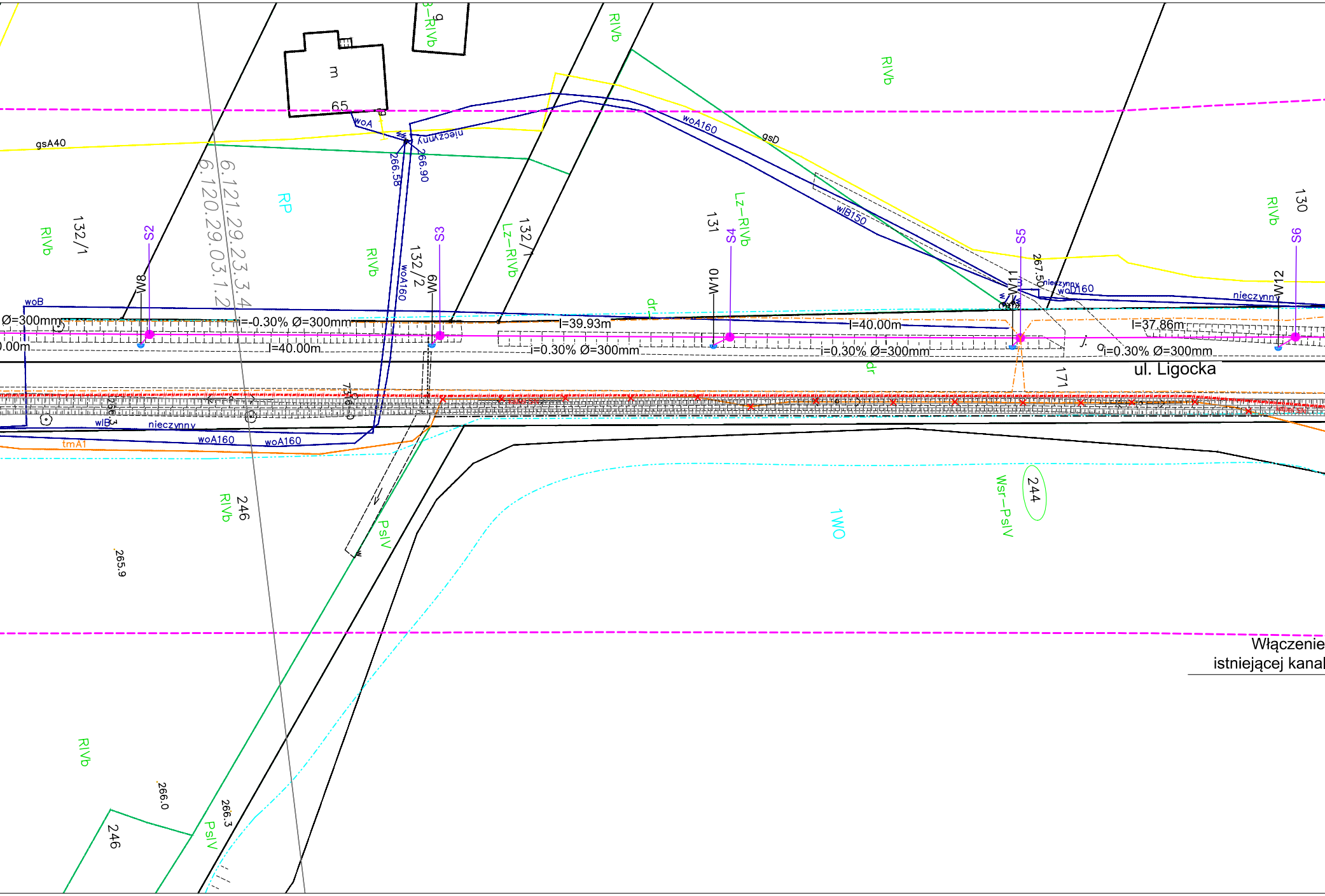

RIVb
132/1
S2
W8
woB
Ø=300mm
.00m
gsA40
6.121.29.23.3.4
6.120.29.03.1.2
RP
65
m
woA
nieczynny
266.58
266.90
i=-0.30% Ø=300mm
l=40.00m
132/2
woA160
S3
W9
RIVb
Lz–RIVb
132/1
l=39.93m
i=0.30% Ø=300mm
woA160
gsD
wlB150
131
Lz–RIVb
S4
W10
l=40.00m
i=0.30% Ø=300mm
S5
W11
267.50
nieczynny
woD160
nieczynny
RIVb
130
S6
W12
l=37.86m
i=0.30% Ø=300mm
ul. Ligocka
171
dr
wlB
nieczynny
woA160
woA160
tmA1
266.3
RIVb
246
PsIV
265.9
1WO
244
Wsr–PsIV
Włączenie
istniejącej kanal
RIVb
266.0
266.3
PsIV
246

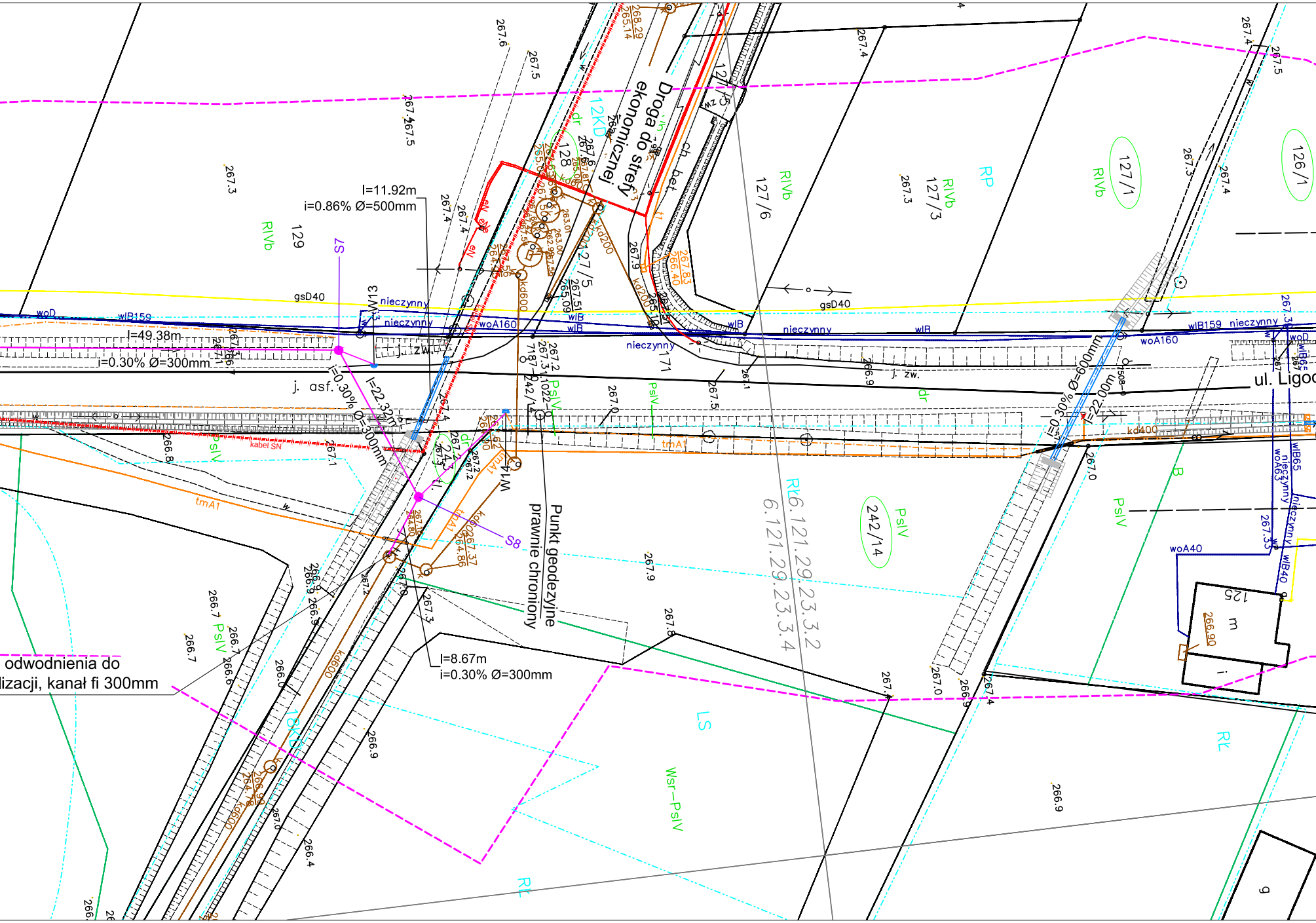
Droga do strefy ekonomicznej
12KD
ch. bet.
ul. Ligoc
Punkt geodezyjne prawnie chroniony
l=11.92m
i=0.86% Ø=500mm
l=49.38m
i=0.30% Ø=300mm
i=0.30% Ø=300mm
l=22.32m
l=8.67m
i=0.30% Ø=300mm
i=0.30% Ø=600mm
l=22.00m
odwodnienia do
lizacji, kanał fi 300mm
S7
S8
j. asf.
j. zw.
gsD40
woD
wlB159
nieczynny
woA160
wlB
kd600
kd200
kd400
tmA1
kabel SN
woA40
wlB40
wlB65
woA63
RIVb
RP
PsIV
LS
Wsr–PsIV
Rz
B
dr
129
128
127/5
127/6
127/3
127/1
126/1
12/5
171
242/14
242/14
125
Rz6.121.29.23.3.2
6.121.29.23.3.4
267.3
267.4
267.5
267.6
267.9
267.0
266.9
266.8
266.7
266.6
266.4
268.29
265.14
267.83
266.40
266.90
267.37
264.86
267.15
264.80

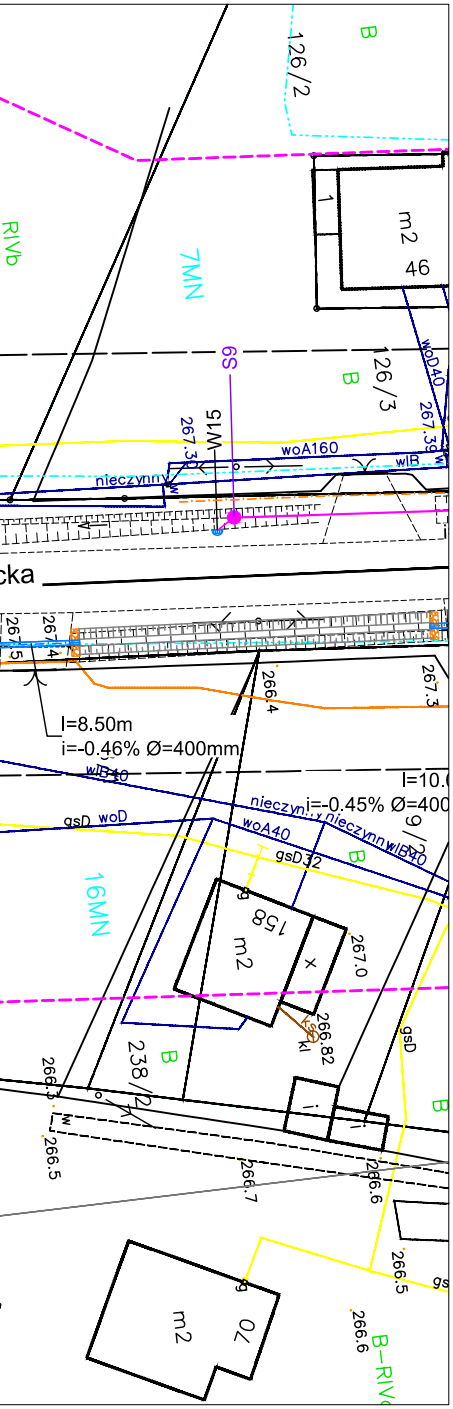
126/2
B
RIVb
7MN
m2
46
1
S9
B
126/3
woD40
267.39
267.3
W15
woA160
wIB
nieczynny
cka
267.5
267.4
266.4
267.3
l=8.50m
i=-0.46% Ø=400mm
wIB40
l=10.
nieczynny
i=-0.45% Ø=400
nieczynny wIB40
gsD woD
woA40
gsD32
16MN
B
158
m2
267.0
266.82
gsD
238/2
B
266.3
266.5
266.7
266.6
266.5
m2
70
266.6
B-RIVc
gs

OZNACZENIA:

—	Projektowany kolektor kanalizacji deszczowej
●	Projektowane studnie rewizyjne betonowe fi 1000mm
⟋	Projektowany wpust deszczowy
▬	Projektowany przepust
▨	Proj. umocnienie narzutem kamiennym wlotu i wylotu przepustu
▬	Projektowany betonowy murek czołowy przepustu
▦	Umocnienie rowu
⊗	Usunięcie drzewa
⊂⊃	Projektowane rury dwudzielne
-·-·-	Drenaż

WYKONAWCA:
Biuro Projektów Drogowych Marcin Krzyżowski
34-331 Świnna, ul. Jesienna 4

NAZWA OPRACOWANIA:
Przebudowa drogi powiatowej 4425S w Międzyrzeczu Dolnym i Ligocie

INWESTOR: Zarząd Dróg Powiatowych w Bielsku-Białej
ADRES: ul. Tadeusza Regera 81, 43-382 Bielsko-Biała

RYS. NR
1.1

SKALA 1:500

DATA: VII 2017 r.

TYTUŁ RYSUNKU: Plan sytuacyjny 1

PROJEKTOWAŁ: mgr inż. Marcin Krzyżowski SLK/4949/POOD/13

SPRAWDZIŁ: mgr inż. Łukasz Wandzel SLK/3468/POOD/10