LP 95, km 2+850.00

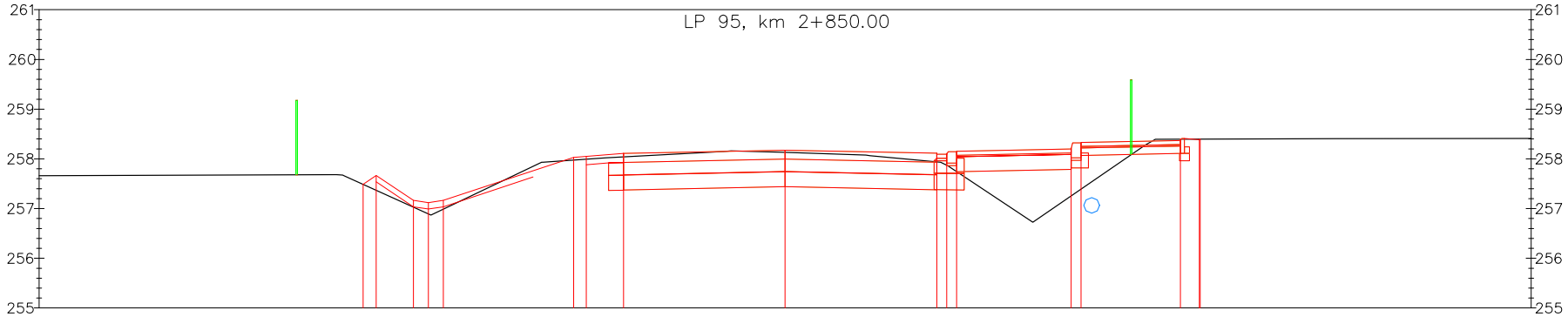

Odsunięcia od osi	-15.00	-8.49	-8.22	-7.47	-7.17	-6.87	-4.25	-4.00	-3.25	0.00	3.05	3.25	3.45	5.75	5.95	7.95	8.35	15.00
Rzędne drogi		257.49	257.66	257.16	257.12	257.16	258.03	258.05	258.11	258.17	258.11	258.09	258.14	258.20	258.32	258.37	258.39	
Rzędne terenu	257.66	257.49	257.37	257.03	256.89	256.99	257.98	257.99	258.04	258.13	257.94	257.87	257.74	257.25	257.39	258.40	258.40	258.41

LP 96, km 2+886.37

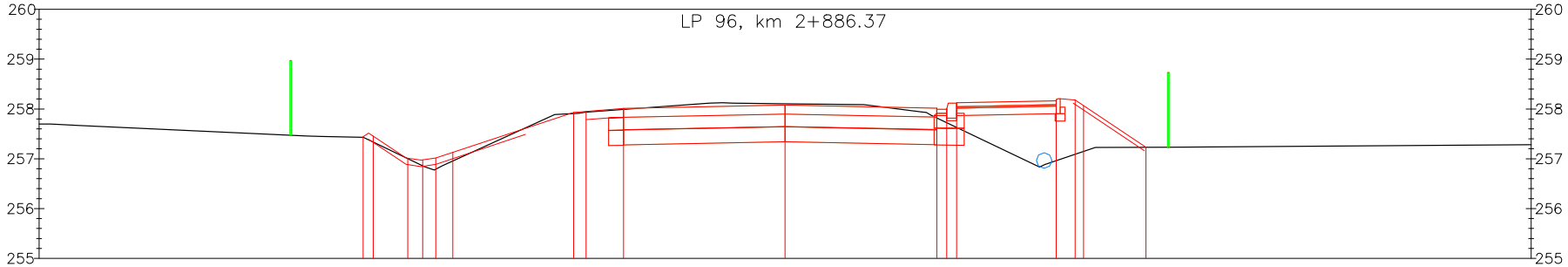

Odsunięcia od osi	-15.00	-8.49	-8.28	-7.59	-7.29	-7.02	-6.68	-4.25	-4.00	-3.25	0.00	3.05	3.25	3.45	5.45	5.83	6.00	7.25	15.00
Rzędne drogi		257.44	257.46	257.01	256.98	257.02	257.13	257.93	257.95	258.01	258.08	258.02	258.00	258.12	258.17	258.18	258.07	257.23	
Rzędne terenu	257.70	257.43	257.33	257.00	256.86	256.79	256.95	257.91	257.94	257.99	258.10	257.82	257.72	257.64	256.96	257.09	257.15	257.23	257.28

LP 97, km 2+910.00

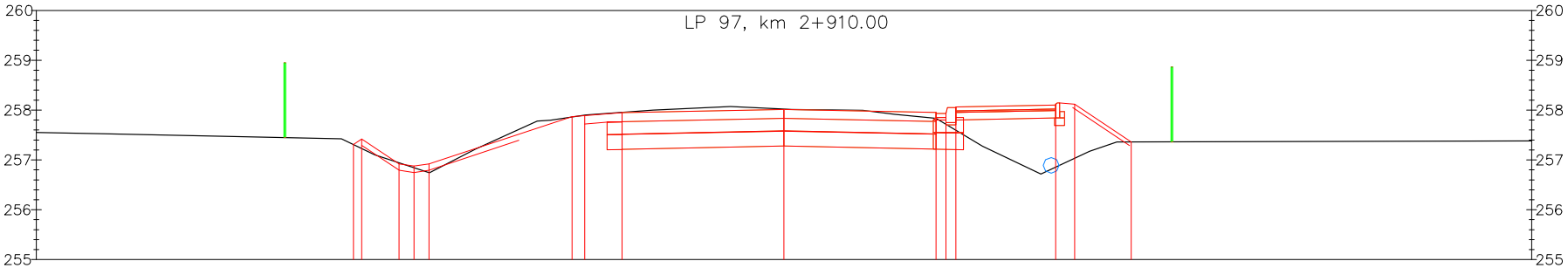

Odsunięcia od osi	-8.64	-8.47	-7.72	-7.42	-7.12	-4.25	-4.00	-3.25	0.00	3.05	3.25	3.45	5.45	5.83	6.97	15.00
Rzędne drogi	257.31	257.42	256.92	256.88	256.92	257.87	257.89	257.95	258.01	257.95	257.93	258.05	258.10	258.12	257.36	
Rzędne terenu	257.31	257.23	256.94	256.84	256.75	257.86	257.90	257.95	258.02	257.83	257.71	257.59	256.85	257.03	257.36	257.38

LP 98, km 2+934.33

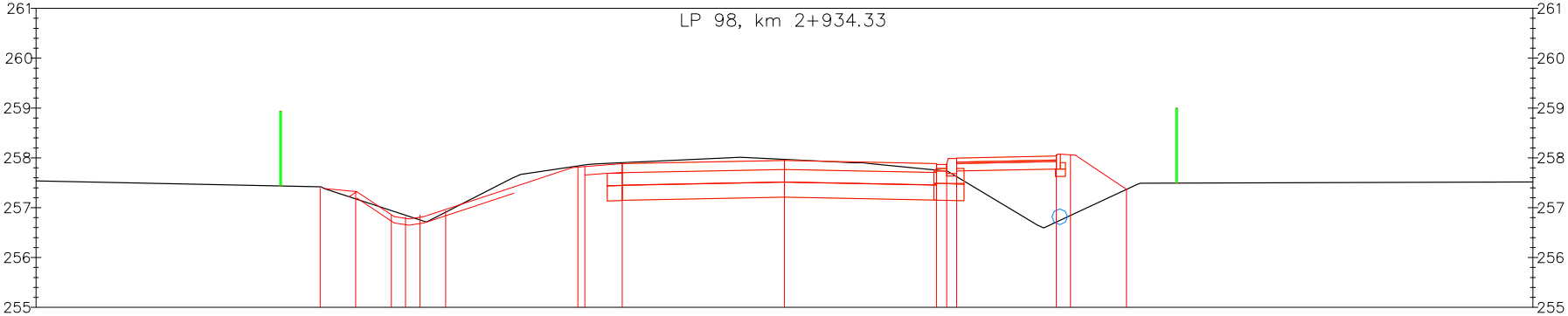

Odsunięcia od osi	-9.31	-8.59	-7.88	-7.59	-7.31	-6.79	-4.14	-4.00	-3.25	0.00	3.05	3.25	3.45	5.45	5.73	6.85	15.00
Rzędne drogi	257.39	257.33	256.86	256.81	256.86	256.94	257.81	257.82	257.88	257.95	257.89	257.87	257.99	258.04	258.06	257.37	
Rzędne terenu	257.42	257.18	256.94	256.85	256.76	256.91	257.84	257.86	257.90	257.97	257.76	257.74	257.62	256.71	256.84	257.37	257.52

LP 99, km 2+970.00

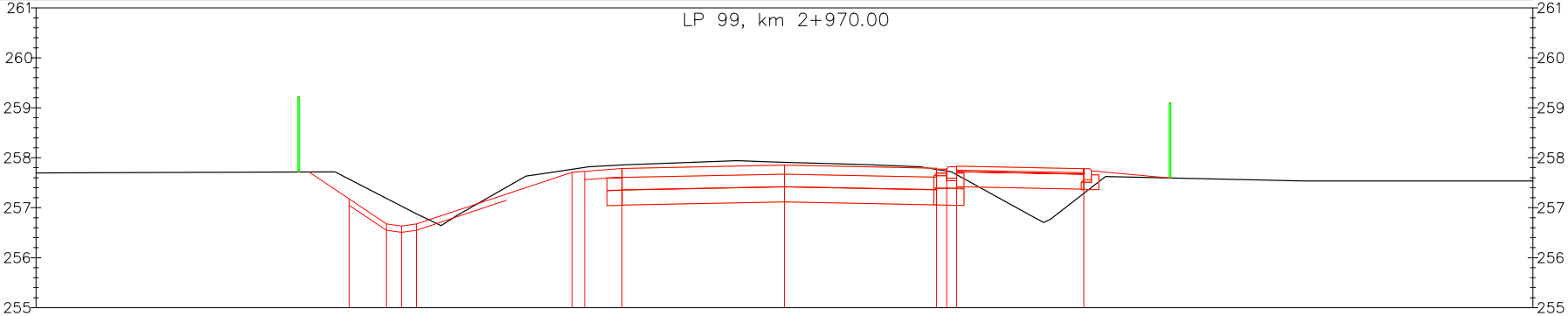

Odsunięcia od osi	-8.72	-7.97	-7.67	-7.37	-4.25	-4.00	-3.25	0.00	3.05	3.25	3.45	6.00	15.00
Rzędne drogi	257.18	256.68	256.63	256.68	257.71	257.73	257.79	257.85	257.79	257.77	257.82	257.78	
Rzędne terenu	257.57	257.19	257.03	256.88	257.77	257.81	257.85	257.91	257.77	257.73	257.66	257.29	257.54

LP 100, km 3+000.00

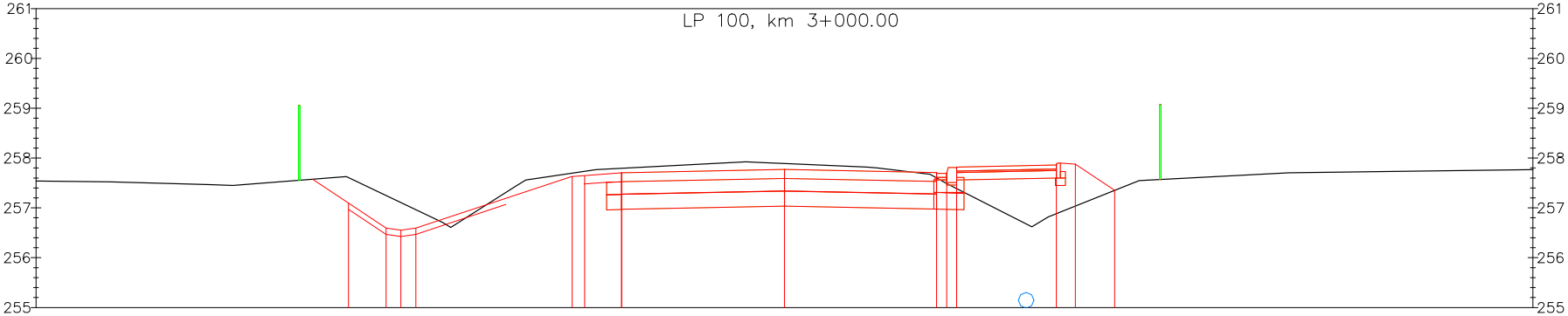

Odsunięcia od osi	15.00	-8.72	-7.97	-7.67	-7.37	-4.25	-4.00	-3.25	0.00	3.05	3.25	3.45	5.45	5.83	6.62	15.00
Rzędne drogi		257.18	256.83	256.79	256.83	257.71	257.73	257.71	257.77	257.71	257.69	257.81	257.86	257.88	257.35	
Rzędne terenu	257.54	257.57	257.19	257.03	256.88	257.77	257.81	257.85 257.80	257.89	257.60	257.49	257.39	256.88	257.04	257.35	257.77

LP 101, km 3+030.00

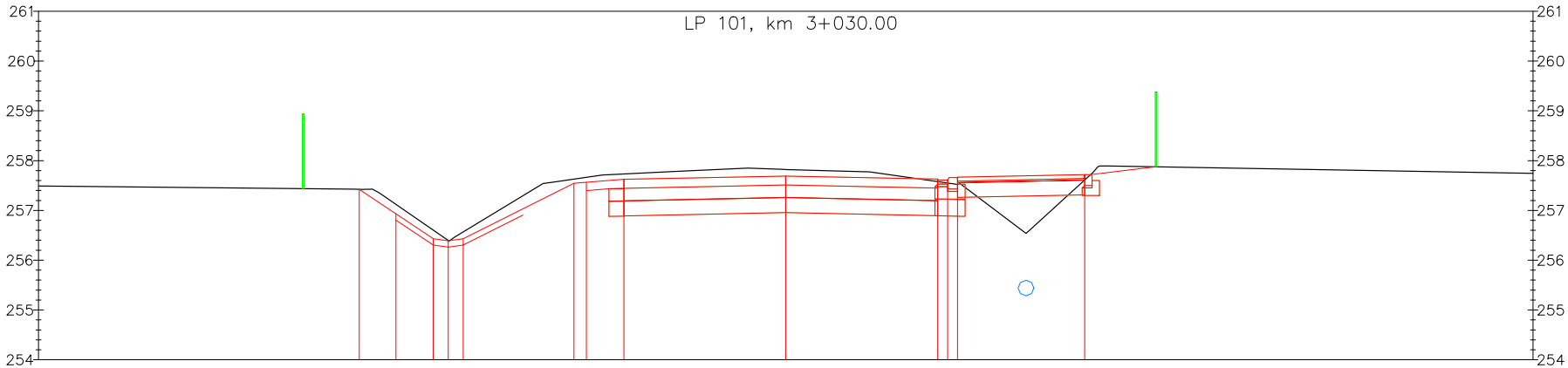

Odsunięcia od osi	15.00	−8.56	−7.82	−7.07	−6.77	−6.47	−4.25	−4.00	−3.25	0.00	3.05	3.25	3.45	6.00	15.00
Rzędne drogi		257.42	256.93	256.43	256.39	256.43	257.55	257.57	257.63	257.69	257.63	257.61	257.66	257.72	
Rzędne terenu	257.49	257.42	257.12	256.60	256.40	256.57	257.63	257.67	257.73	257.82	257.58	257.55	257.52	257.61	257.74

LP 102, km 3+060.00

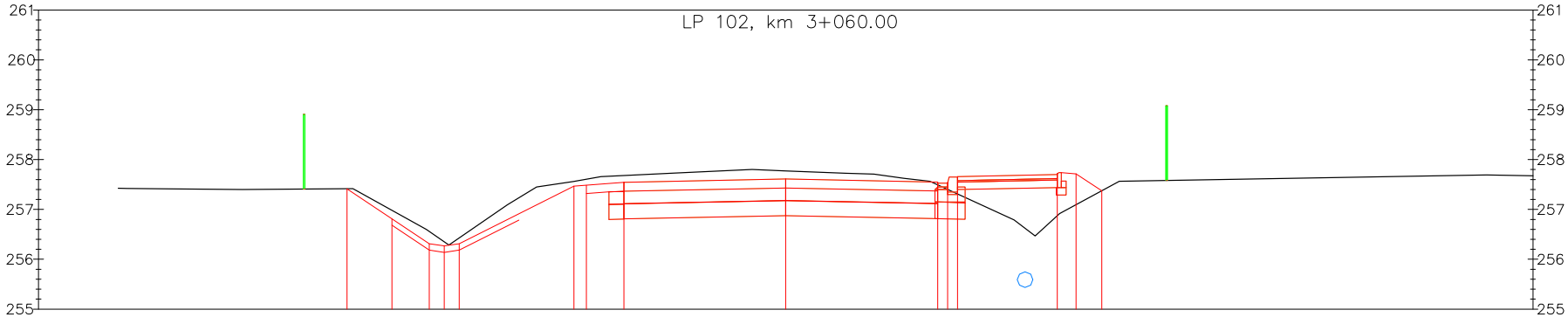

Odsunięcia od osi	15.00	−8.81	−7.91	−7.16	−6.86	−6.56	−4.25	−4.00	−3.25	0.00	3.05	3.25	3.45	5.45	5.83	6.34	15.00
Rzędne drogi		257.41	256.81	256.31	256.27	256.31	257.46	257.48	257.54	257.61	257.55	257.53	257.65	257.70	257.71	257.37	
Rzędne terenu		257.41	256.98	256.56	256.35	256.43	257.56	257.61	257.68	257.77	257.49	257.40	257.31	256.87	257.09	257.37	257.68

LP 103, km 3+090.00

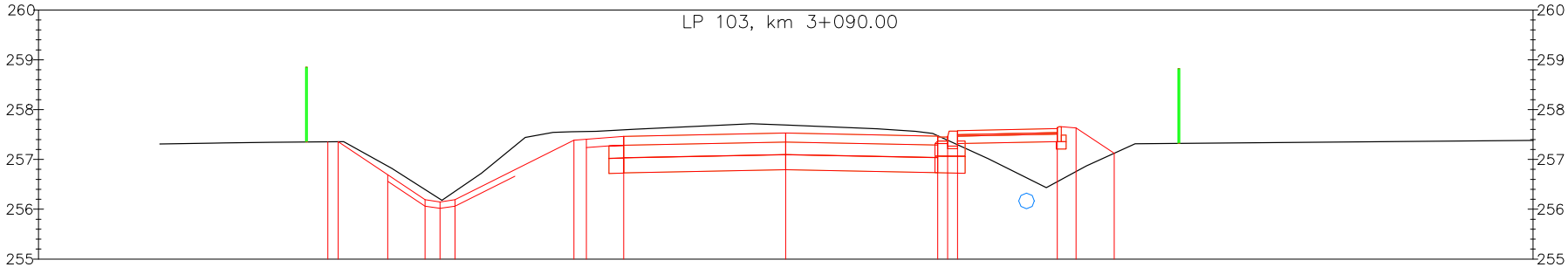

Odsunięcia od osi	15.00	−9.19	−8.99	−7.99	−7.24	−6.94	−6.64	−4.25	−4.00	−3.25	0.00	3.05	3.25	3.45	5.45	5.83	6.59	15.00
Rzędne drogi		257.35	257.36	256.69	256.19	256.15	256.19	257.38	257.40	257.46	257.53	257.47	257.45	257.57	257.62	257.63	257.12	
Rzędne terenu		257.35	257.36	256.87	256.39	256.20	256.36	257.55	257.56	257.59	257.69	257.48	257.39	257.29	256.55	256.76	257.12	257.38

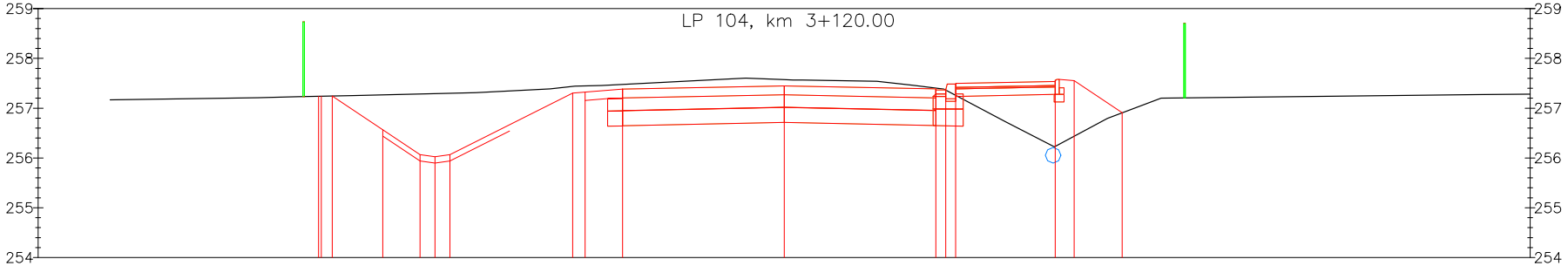
LP 104, km 3+120.00

Odsunięcia od osi	-15.00	-9.36	-9.31	-9.09	-8.07	-7.32	-7.02	-6.72	-4.25	-4.00	-3.25	0.00	3.05	3.25	3.45	5.45	5.83	6.80	15.00
Rzędne drogi		257.24	257.24	257.25	256.57	256.07	256.02	256.07	257.30	257.32	257.38	257.45	257.39	257.37	257.49	257.54	257.55	256.91	
Rzędne terenu		257.24	257.24	257.25	257.27	257.29	257.29	257.30	257.44	257.45	257.48	257.57	257.40	257.36	257.26	256.23	256.44	256.91	257.28

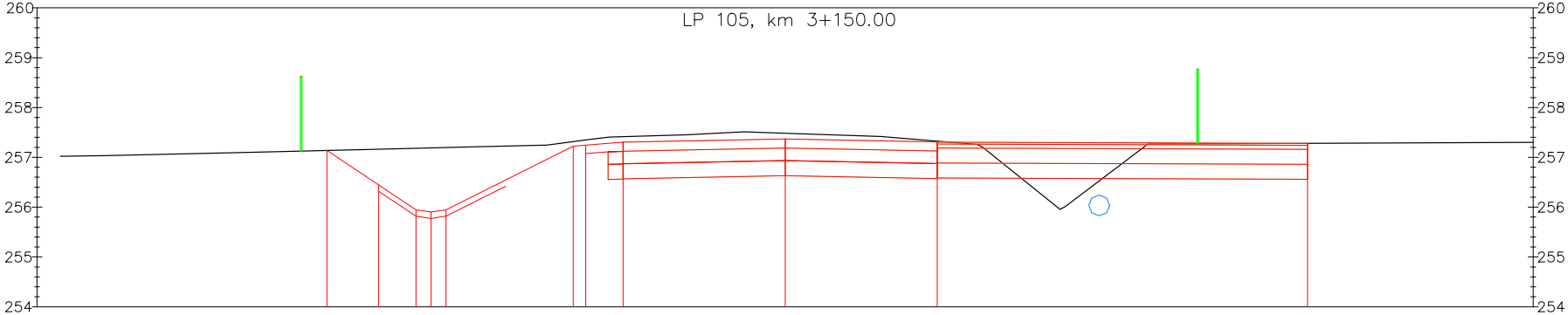
LP 105, km 3+150.00

Odsunięcia od osi	-15.00	-9.19	-8.15	-7.40	-7.10	-6.80	-4.25	-4.00	-3.25	0.00	3.25	10.47	15.00
Rzędne drogi		257.14	256.45	255.95	255.90	255.95	257.22	257.24	257.30	257.37	257.31	257.28	
Rzędne terenu		257.14	257.16	257.18	257.19	257.20	257.32	257.35	257.41	257.48	257.33	257.28	257.30

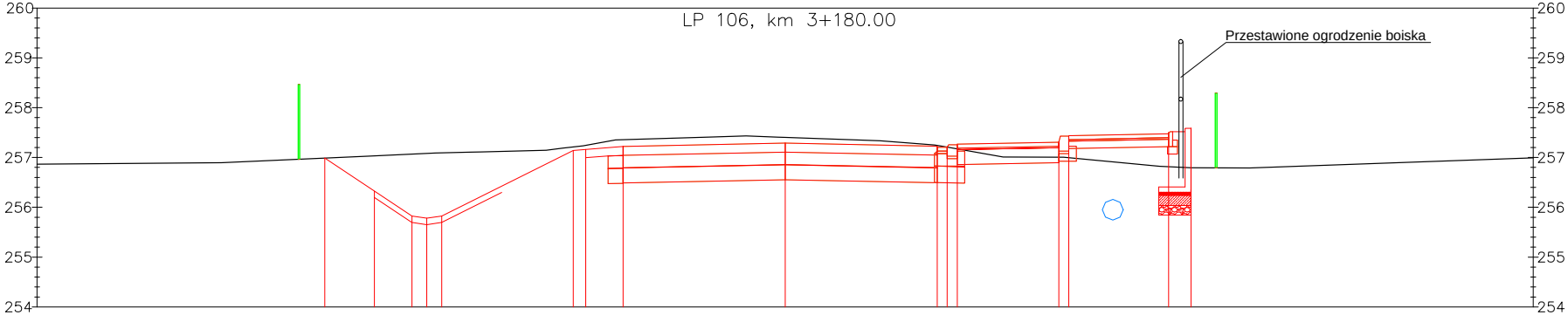
LP 106, km 3+180.00

Odsunięcia od osi	-15.00	-9.23	-8.23	-7.48	-7.18	-6.88	-4.25	-4.00	-3.25	0.00	3.05	3.25	3.45	5.49	5.69	7.69	8.14
Rzędne drogi		256.99	256.32	255.82	255.78	255.82	257.14	257.16	257.22	257.29	257.23	257.21	257.26	257.31	257.43	257.48	257.59
Rzędne terenu	256.86	256.99	257.03	257.07	257.08	257.09	257.21	257.24	257.36	257.40	257.24	257.21	257.17	257.01	257.00	256.81	256.80

LP 107, km 3+210.00

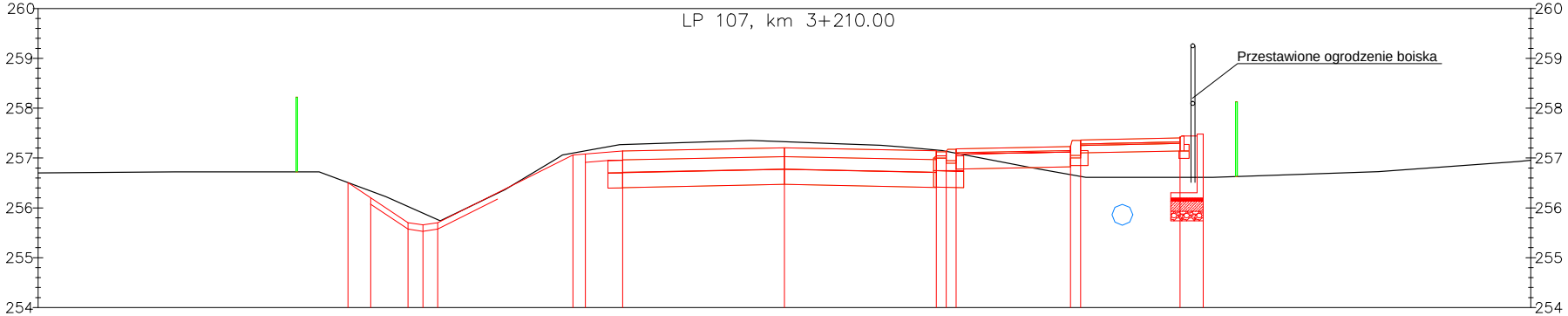

Odsunięcia od osi	-15.00	-8.77	-8.32	-7.57	-7.27	-6.97	-4.25	-4.00	-3.25	0.00	3.05	3.25	3.45	5.75	5.95	7.95	8.41	15.00
Rzędne drogi		256.51	256.20	255.70	255.66	255.70	257.06	257.08	257.14	257.21	257.15	257.13	257.18	257.23	257.35	257.40	257.48	
Rzędne terenu	256.70	256.51	256.34	256.03	255.90	255.76	257.10	257.14	257.27	257.33	257.16	257.13	257.09	256.67	256.63	256.61	256.61	256.95

LP 108, km 3+240.00

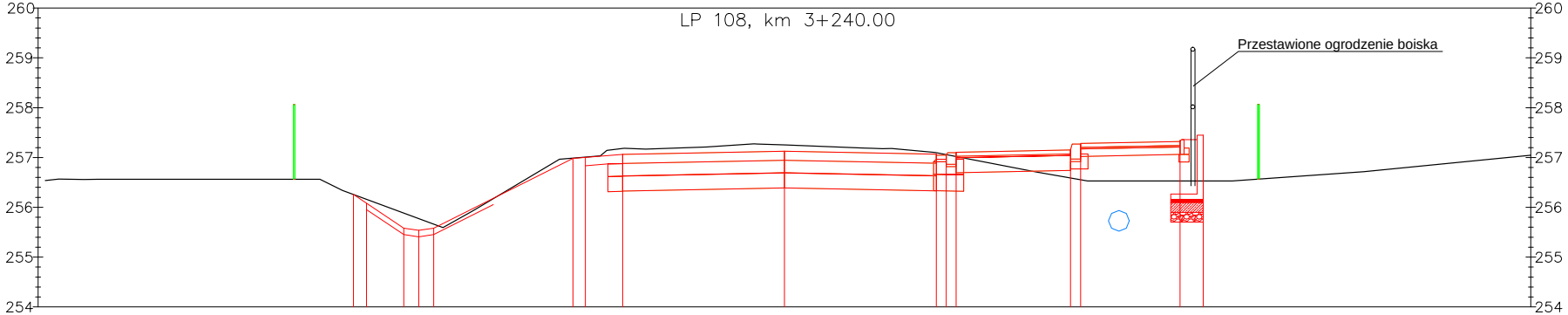

Odsunięcia od osi	-15.00	-8.81	-8.66	-8.40	-7.65	-7.35	-7.05	-4.25	-4.00	-3.25	0.00	3.05	3.25	3.45	5.75	5.95	7.95	8.41	15.00
Rzędne drogi		256.35	256.26	256.08	255.58	255.54	255.58	256.98	257.00	257.06	257.13	257.06	257.04	257.09	257.15	257.27	257.32	257.45	
Rzędne terenu		256.31	256.26	256.16	255.88	255.77	255.66	256.99	257.01	257.18	257.25	257.10	257.06	257.02	256.59	256.55	256.53	256.53	257.05

LP 109, km 3+270.00

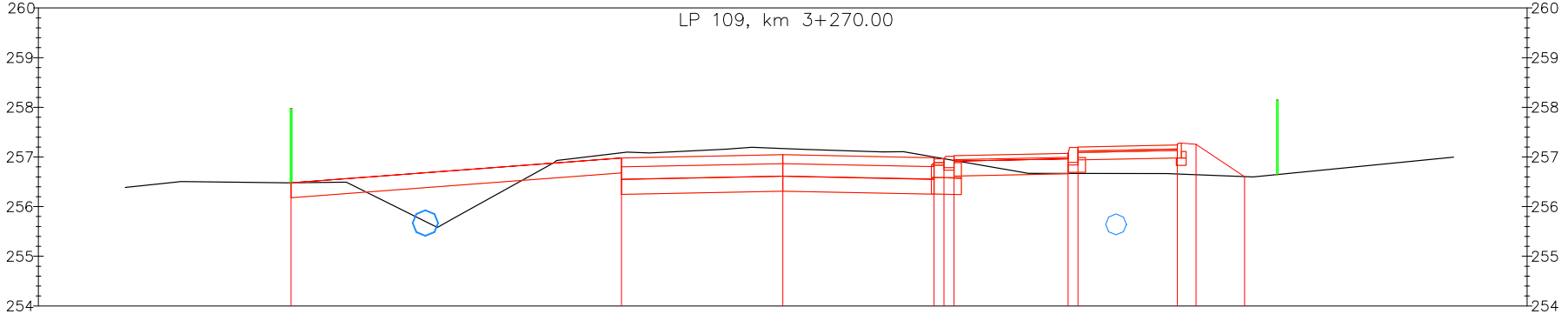

Odsunięcia od osi	-15.00	-9.91	-3.25	0.00	3.05	3.25	3.45	5.75	5.95	7.95	8.33	9.31	15.00
Rzędne drogi		256.48	256.98	257.05	256.98	256.96	257.01	257.07	257.19	257.24	257.26	256.60	
Rzędne terenu		256.48	257.08	257.17	257.00	256.96	256.93	256.67	256.67	256.66	256.64	256.60	

LP 110, km 3+300.00

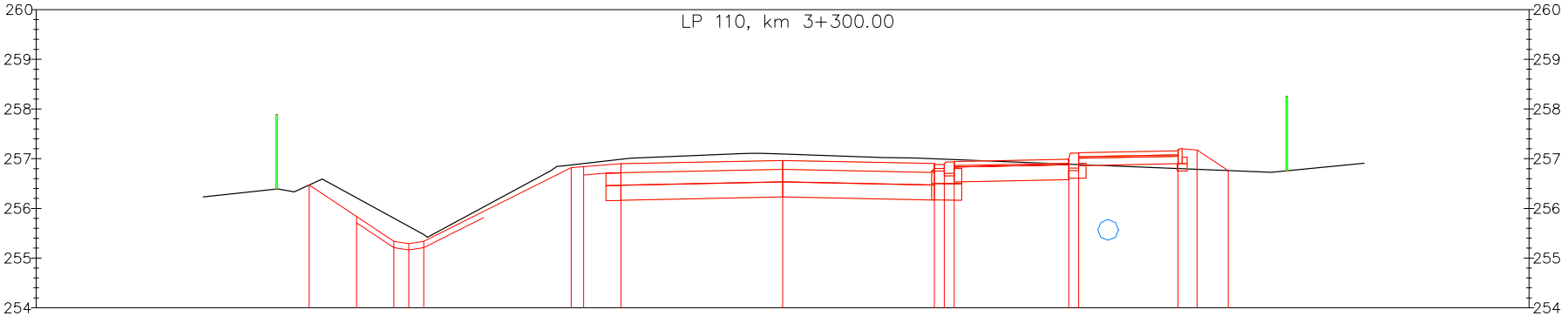

Odsunięcia od osi	-15.00	-9.51	-8.56	-7.81	-7.51	-7.21	-4.25	-4.00	-3.25	0.00	3.05	3.25	3.45	5.75	5.95	7.95	8.33	8.95	15.00
Rzędne drogi		256.47	255.84	255.34	255.29	255.34	256.82	256.84	256.90	256.96	256.90	256.88	256.93	256.99	257.11	257.16	257.18	256.76	
Rzędne terenu		256.47	256.21	255.80	255.64	255.47	256.87	256.90	256.99	257.09	257.00	256.99	256.98	256.89	256.88	256.80	256.78	256.76	

LP 111, km 3+330.00

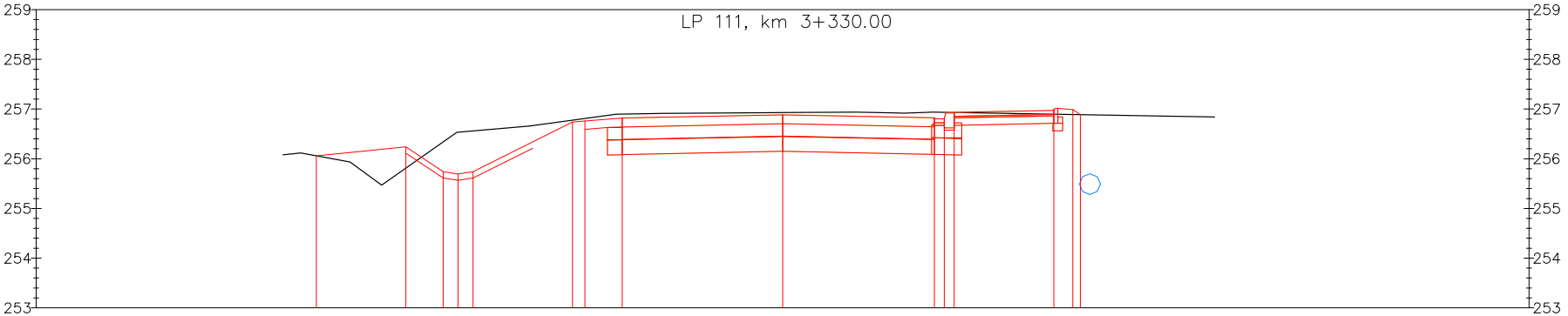

Odsunięcia od osi	-15.00	-9.37	-7.57	-6.82	-6.52	-6.22	-4.22	-3.97	-3.22	0.00	3.05	3.25	3.45	5.45	5.83	5.98	15.00
Rzędne drogi		256.06	256.24	255.74	255.69	255.74	256.74	256.76	256.82	256.88	256.82	256.80	256.92	256.97	256.99	256.89	
Rzędne terenu		256.06	255.81	256.34	256.53	256.56	256.78	256.81	256.90	256.93	256.94	256.93	256.93	256.90	256.89	256.89	

OZNACZENIA:

Istniejący teren

Istniejące ogrodzenie

Granica działki

Projektowana pełna konstrukcja nawierzchni

Projektowana konstrukcja chodnika/zjazdu

Krawężnik 15x22cm na ławie betonowej z oporem

Krawężnik 20x30cm na ławie betonowej z oporem

Krawężnik 20x30cm na ławie betonowej z oporem
ze ściekiem przykrawężnikowym

Krawężnik 20x25cm na ławie betonowej z oporem
ze ściekiem przykrawężnikowym

Obrzeże betonowe 8x30cm na ławie betonowej z oporem

Umocnienie skarpy

Korytko betonowe

Poręcz dla pieszych, h=1,1m

Ścianka oporowa żelbetowa prefabrykowana
z poręczą dla pieszych

Drenaż francuski

Projektowane przepusty/kanalizacja deszczowa

WYKONAWCA:
Biuro Projektów Drogowych Marcin Krzyżowski
34-331 Świnna, ul. Jesienna 4

NAZWA OPRACOWANIA:
Przebudowa drogi powiatowej 4425S w Międzyrzeczu Dolnym i Ligocie
wraz z budową zatok autobusowych

INWESTOR: Zarząd Dróg Powiatowych w Bielsku-Białej
ADRES: ul. Tadeusza Regera 81, 43-382 Bielsko-Biała

RYS. NR 8.6

TYTUŁ RYSUNKU:	Przekroje poprzeczne 6	SKALA 1:100 DATA: VII 2017 r.
PROJEKTOWAŁ:	mgr inż. Marcin Krzyżowski SLK/4949/POOD/13	
SPRAWDZIŁ:	mgr inż. Łukasz Wandzel SLK/3468/POOD/10	