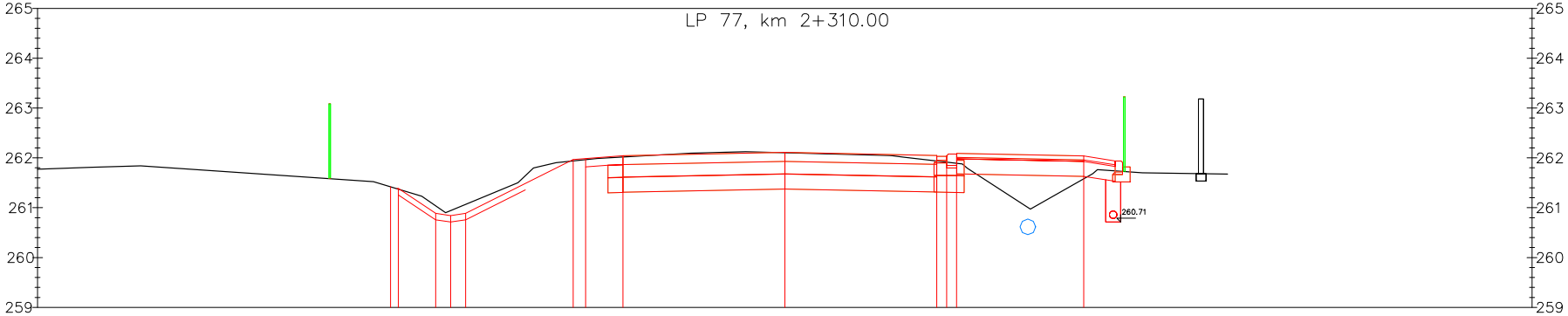

Odsunięcia od osi	−7.91	−7.76	−7.01	−6.71	−6.41	−4.25	−4.00	−3.25	0.00	3.05	3.25	3.45	6.00
Rzędne drogi	261.42	261.39	260.89	260.84	260.89	261.97	261.99	262.05	262.11	262.05	262.03	262.08	262.04
Rzędne terenu	261.42	261.37	261.04	260.94	261.06	261.94	261.96	262.02	262.10	261.94	261.91	261.89	261.58

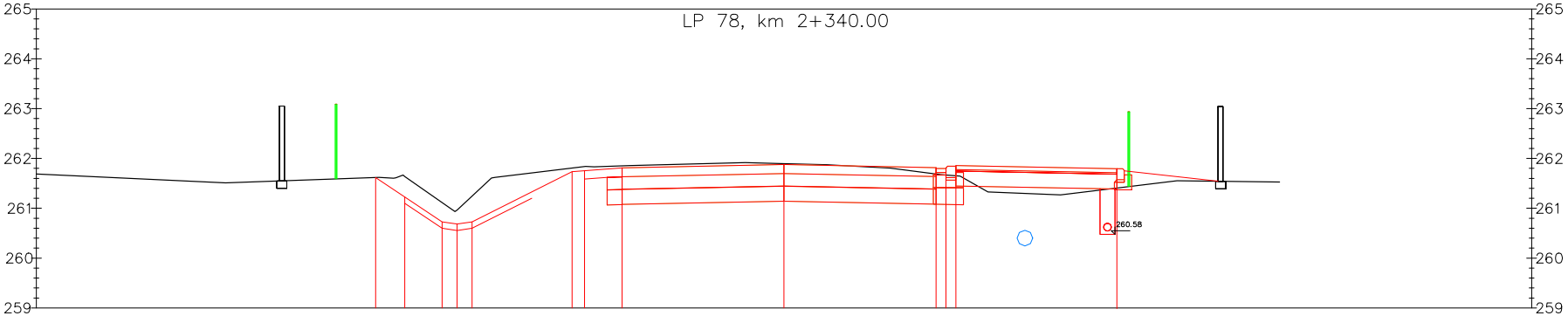

Odsunięcia od osi	−15.00	−8.19	−7.61	−6.86	−6.56	−6.26	−4.25	−4.00	−3.25	0.00	3.05	3.25	3.45	6.68	15.00
Rzędne drogi	261.62	261.62	261.23	260.73	260.68	260.73	261.73	261.75	261.81	261.88	261.82	261.80	261.85	261.81	
Rzędne terenu	261.69	261.62	261.64	261.12	260.97	261.25	261.81	261.84	261.85	261.90	261.69	261.67	261.65	261.32	

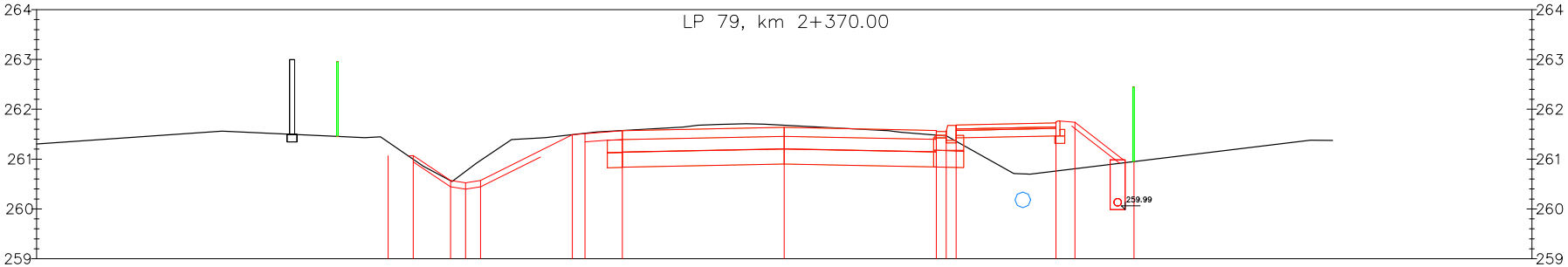

Odsunięcia od osi	−15.00	−7.95	−7.44	−6.69	−6.39	−6.09	−4.25	−4.00	−3.25	0.00	3.05	3.25	3.45	5.45	5.83	7.02	15.00
Rzędne drogi		261.06	261.07	260.57	260.53	260.57	261.49	261.51	261.57	261.64	261.58	261.55	261.67	261.72	261.74	260.95	
Rzędne terenu	261.30	261.34	260.99	260.56	260.76	260.97	261.49	261.52	261.57	261.68	261.48	261.47	261.36	260.76	260.80	260.95	

LP 80, km 2+400.00

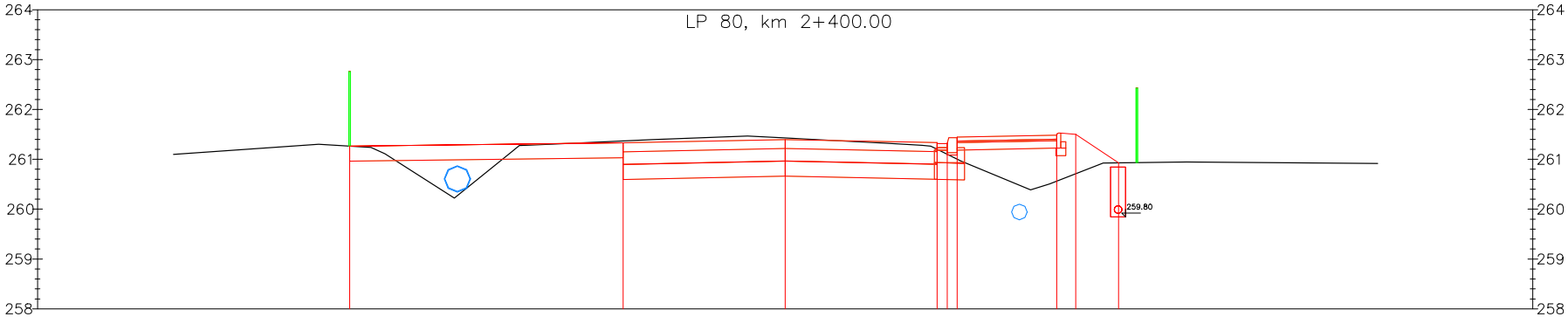

Odsunięcia od osi	-15.00	-8.74	-3.25	0.00	3.05 3.25 3.45	5.45	5.83	6.69	15.00
Rzędne drogi		261.26	261.33	261.40	261.33 261.31 261.43	261.48	261.50	260.93	
Rzędne terenu		261.26	261.37	261.43	261.20 261.10 261.00	260.56	260.71	260.93	

LP 81, km 2+430.00

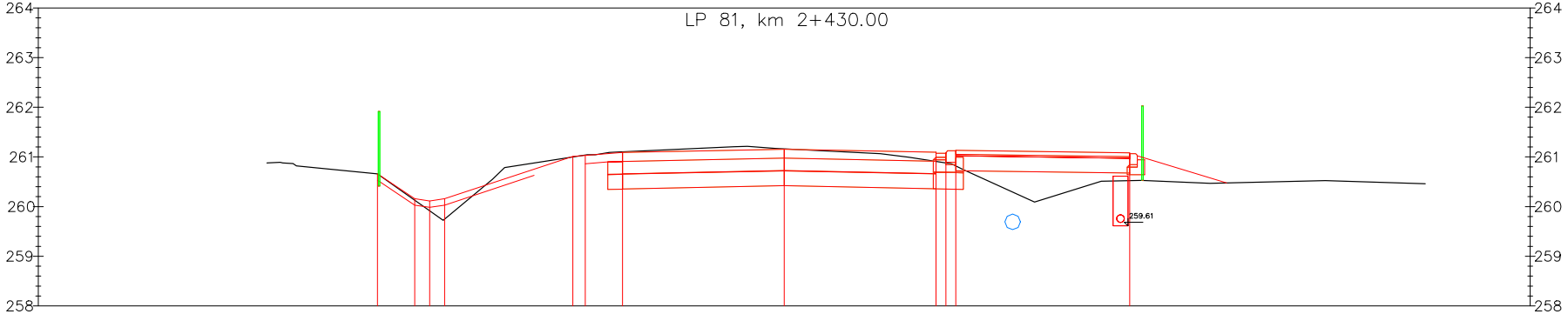

Odsunięcia od osi	-15.00	-8.18	-7.43	-7.13	-6.83	-4.25	-4.00	-3.25	0.00	3.05 3.25 3.45	6.95	15.00
Rzędne drogi		260.66	260.16	260.11	260.16	261.01	261.03	261.09	261.15	261.09 261.07 261.12	261.08	
Rzędne terenu		260.43	260.03	259.87	259.75	261.00	261.04	261.10	261.16	260.91 260.88 260.82	260.39	

LP 82, km 2+460.00

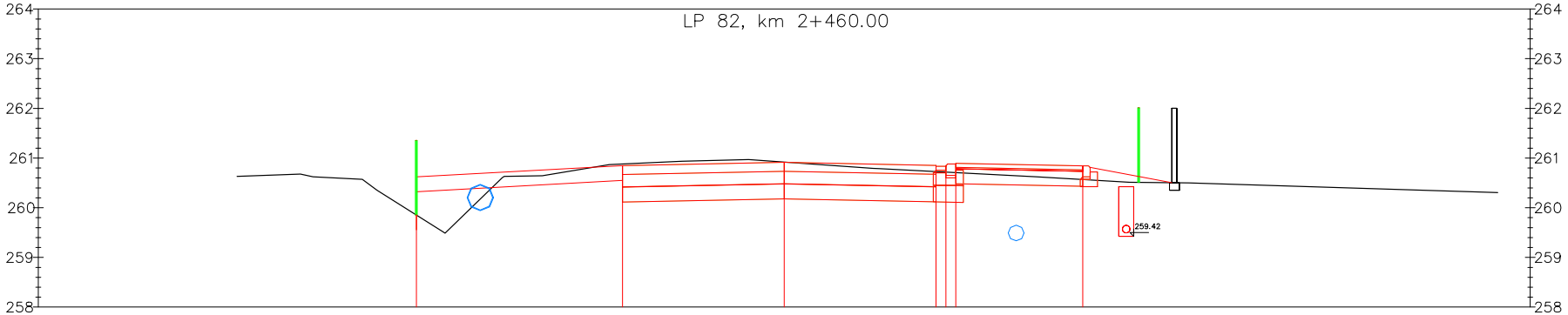

Odsunięcia od osi	-15.00	-7.40	-3.25	0.00	3.05 3.25 3.45	6.00	15.00
Rzędne drogi		259.85	260.85	260.91	260.85 260.83 260.88	260.84	
Rzędne terenu		259.85	260.88	260.92	260.73 260.72 260.71	260.57	

LP 83, km 2+490.00

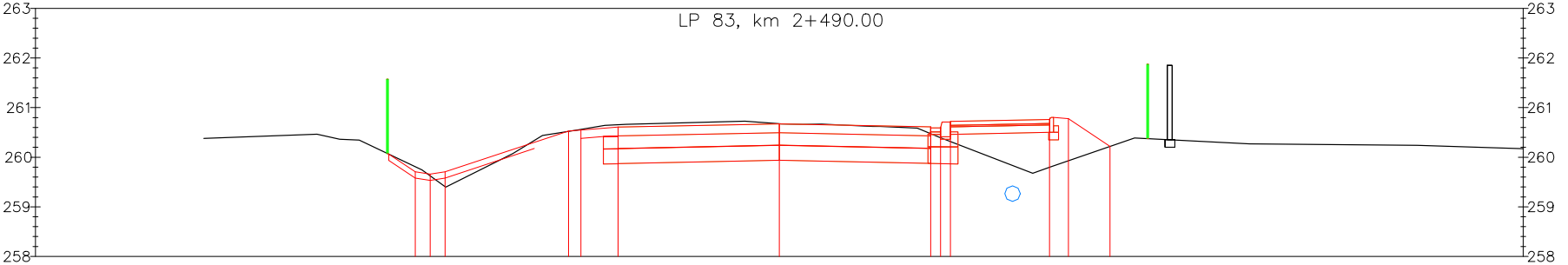

Odsunięcia od osi	-15.00	-7.34	-7.04	-6.74	-4.25	-4.00	-3.25	0.00	3.05	3.25	3.45	5.45	5.83	6.67	15.00
Rzędne drogi		259.71	259.66	259.71	260.53	260.55	260.61	260.67	260.61	260.59	260.71	260.76	260.78	260.22	
Rzędne terenu		259.81	259.62	259.41	260.52	260.56	260.65	260.68	260.47	260.39	260.32	259.80	259.93	260.22	260.17

LP 84, km 2+520.00

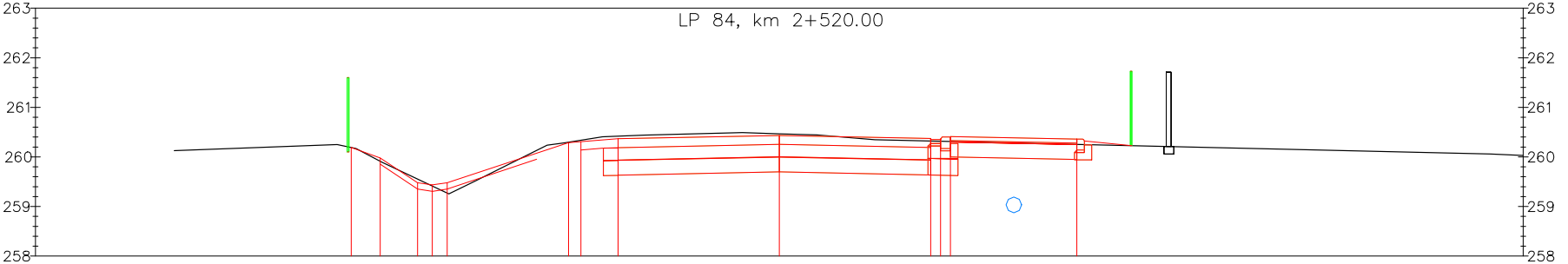

Odsunięcia od osi	-15.00	-8.63	-8.05	-7.30	-7.00	-6.70	-4.25	-4.00	-3.25	0.00	3.05	3.25	3.45	6.00	15.00
Rzędne drogi		260.19	259.98	259.48	259.43	259.48	260.29	260.31	260.37	260.43	260.37	260.35	260.40	260.36	
Rzędne terenu		260.19	259.91	259.56	259.41	259.27	260.30	260.34	260.42	260.47	260.32	260.32	260.31	260.25	260.03

LP 85, km 2+550.00

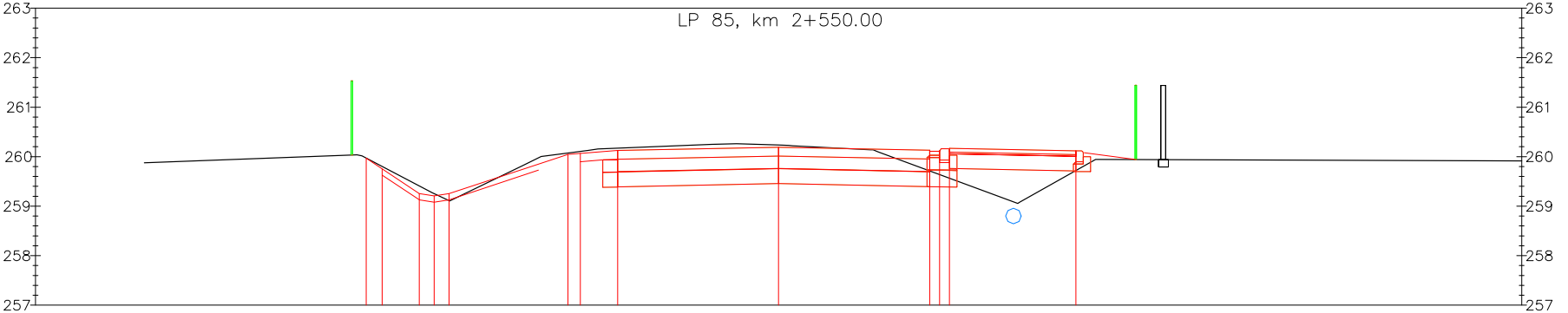

Odsunięcia od osi	-15.00	-8.33	-8.00	-7.25	-6.95	-6.65	-4.25	-4.00	-3.25	0.00	3.05	3.25	3.45	6.00	15.00
Rzędne drogi		259.97	259.75	259.25	259.21	259.25	260.05	260.07	260.13	260.19	260.13	260.11	260.16	260.12	
Rzędne terenu		259.97	259.80	259.41	259.25	259.11	260.07	260.11	260.17	260.24	259.71	259.64	259.57	259.72	259.91

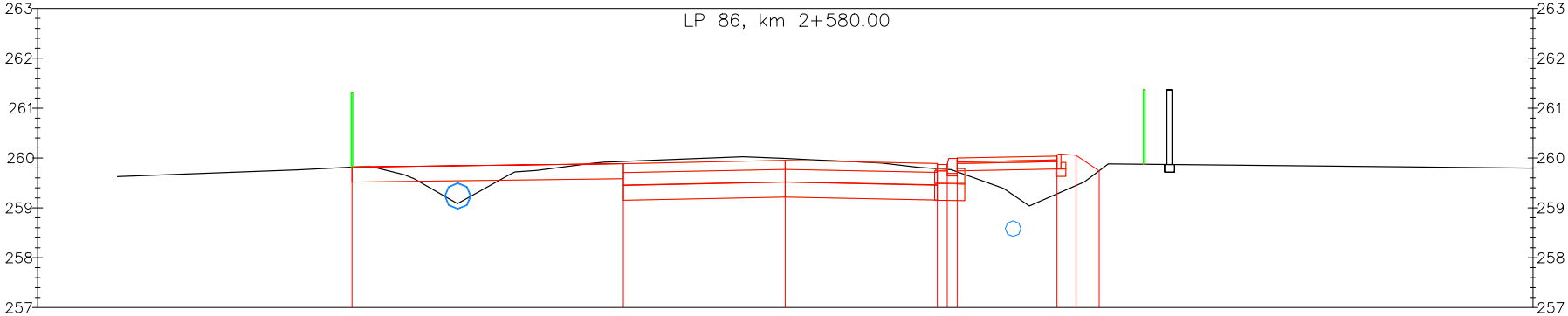
LP 86, km 2+580.00

Odsunięcia od osi	-15.00	-8.69	-3.25	0.00	3.05	3.25	3.45	5.45	5.83	6.30	15.00
Rzędne drogi		259.82	259.89	259.95	259.89	259.87	259.99	260.04	260.05	259.74	
Rzędne terenu		259.82	259.93	259.99	259.78	259.77	259.72	259.28	259.44	259.74	259.80

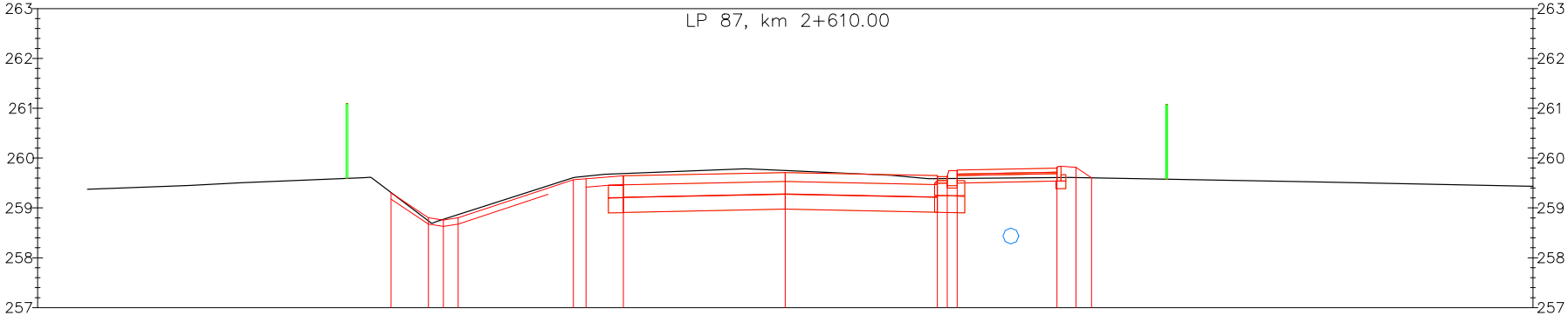
LP 87, km 2+610.00

Odsunięcia od osi	-15.00	-7.91	-7.16	-6.86	-6.56	-4.25	-4.00	-3.25	0.00	3.05	3.25	3.45	5.45	5.83	6.15	15.00
Rzędne drogi		259.30	258.80	258.76	258.80	259.56	259.58	259.64	259.71	259.65	259.63	259.75	259.80	259.81	259.60	
Rzędne terenu		259.31	258.74	258.77	258.86	259.61	259.63	259.69	259.75	259.59	259.59	259.59	259.61	259.61	259.60	259.44

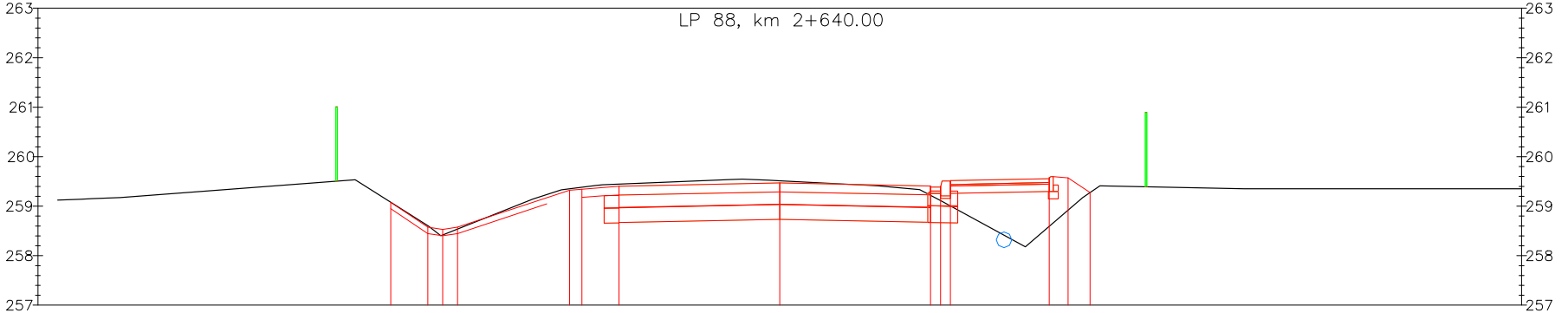
LP 88, km 2+640.00

Odsunięcia od osi	-15.00	-7.87	-7.12	-6.82	-6.52	-4.25	-4.00	-3.25	0.00	3.05	3.25	3.45	5.45	5.83	6.28	15.00
Rzędne drogi		259.08	258.58	258.53	258.58	259.32	259.34	259.40	259.47	259.41	259.39	259.51	259.56	259.57	259.28	
Rzędne terenu		259.08	258.60	258.42	258.54	259.35	259.38	259.45	259.51	259.22	259.11	259.01	258.60	258.92	259.28	259.35

LP 89, km 2+670.00

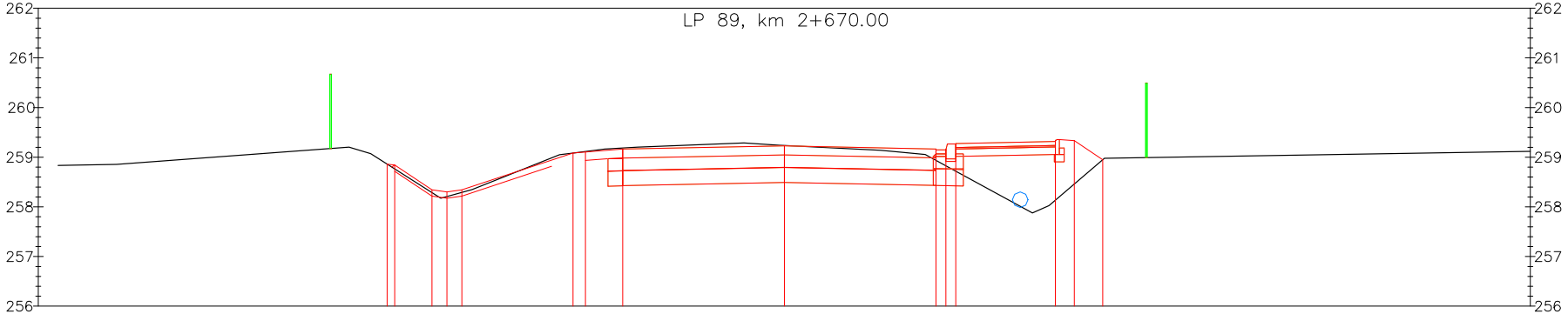

Odsunięcia od osi	-15.00	-7.99	-7.83	-7.08	-6.78	-6.48	-4.25	-4.00	-3.25	0.00	3.05	3.25	3.45	5.45	5.83	6.40	15.00
Rzędne drogi		258.86	258.84	258.34	258.30	258.34	259.08	259.10	259.16	259.23	259.17	259.15	259.27	259.32	259.33	258.95	
Rzędne terenu		258.86	258.76	258.29	258.21	258.29	259.08	259.11	259.19	259.24	258.94	258.83	258.72	258.13	258.46	258.95	259.12

LP 90, km 2+700.00

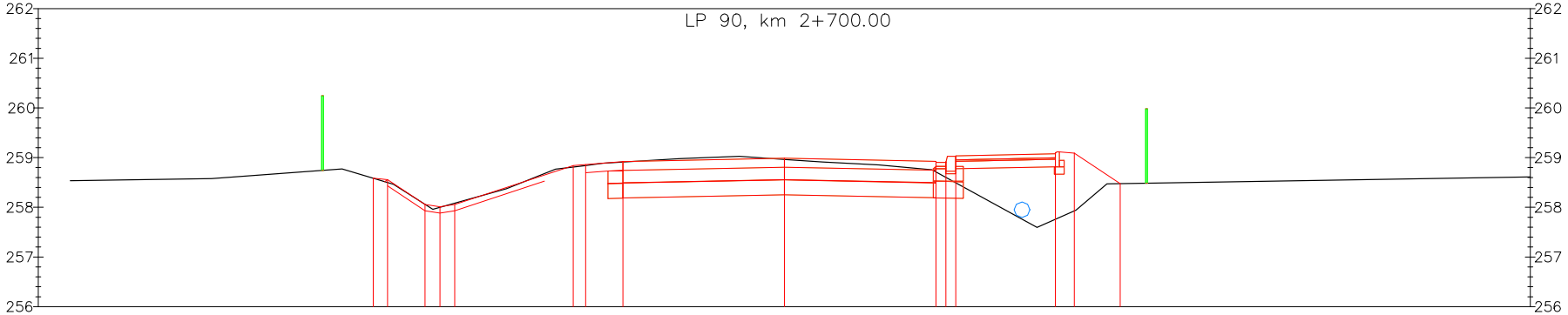

Odsunięcia od osi	-15.00	-8.27	-7.98	-7.23	-6.93	-6.63	-4.25	-4.00	-3.25	0.00	3.05	3.25	3.45	5.45	5.83	6.75	15.00
Rzędne drogi		258.59	258.56	258.06	258.01	258.06	258.84	258.86	258.92	258.99	258.93	258.91	259.03	259.08	259.09	258.48	
Rzędne terenu		258.59	258.50	258.06	258.00	258.08	258.81	258.84	258.91	258.96	258.71	258.60	258.49	257.76	257.93	258.48	258.61

LP 91, km 2+730.00

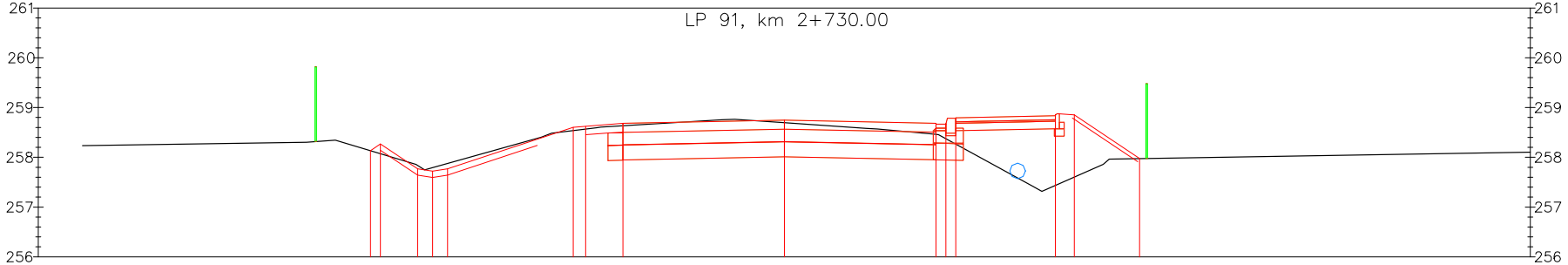

Odsunięcia od osi	-15.00	-8.32	-8.12	-7.37	-7.07	-6.77	-4.25	-4.00	-3.25	0.00	3.05	3.25	3.45	5.45	5.83	7.14	15.00
Rzędne drogi		258.13	258.27	257.77	257.72	257.77	258.60	258.62	258.68	258.75	258.68	258.66	258.78	258.83	258.85	257.97	
Rzędne terenu		258.13	258.07	257.84	257.79	257.88	258.54	258.57	258.63	258.69	258.46	258.37	258.27	257.44	257.60	257.97	258.10

LP 92, km 2+760.00

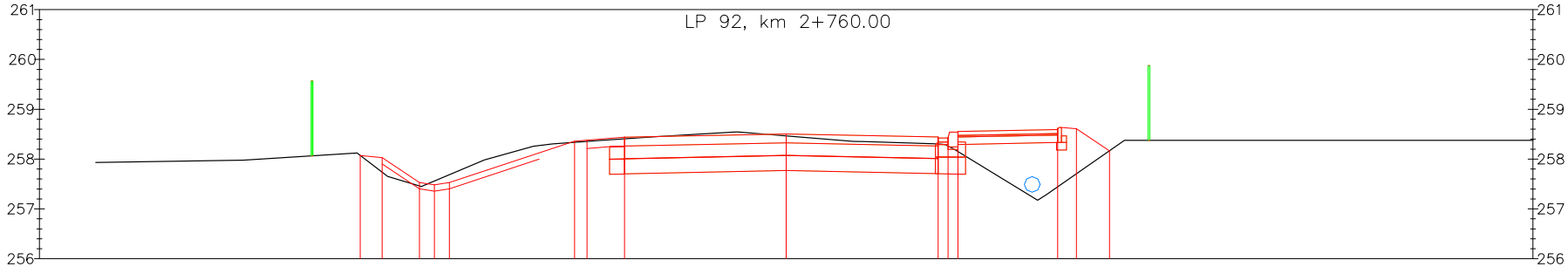

Odsunięcia od osi	-15.00	-8.56	-8.12	-7.37	-7.07	-6.77	-4.25	-4.00	-3.25	0.00	3.05	3.25	3.45	5.45	5.83	6.49	15.00
Rzędne drogi		258.07	258.03	257.53	257.48	257.53	258.36	258.38	258.44	258.51	258.44	258.42	258.54	258.59	258.61	258.17	
Rzędne terenu		258.07	257.74	257.46	257.56	257.69	258.34	258.35	258.41	258.47	258.31	258.26	258.15	257.44	257.70	258.17	258.38

LP 93, km 2+790.00

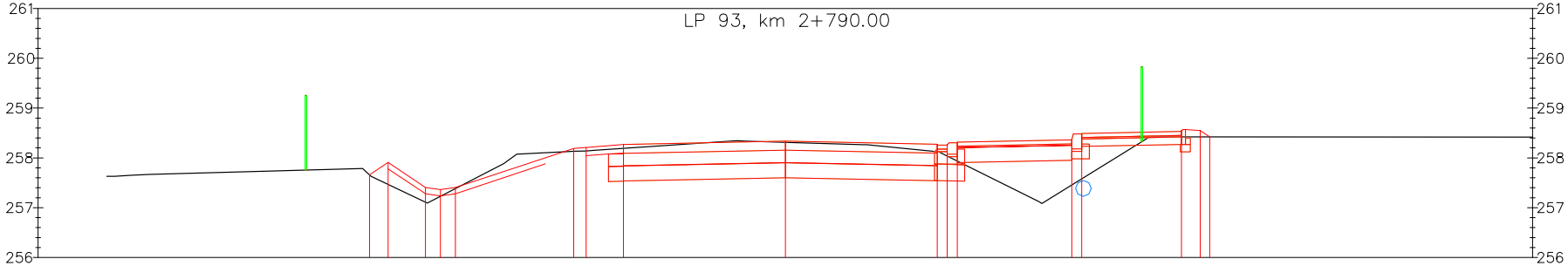

Odsunięcia od osi	-15.00	-8.35	-7.97	-7.22	-6.92	-6.62	-4.25	-4.00	-3.25	0.00	3.05	3.25	3.45	5.75	5.95	7.95	8.33	8.52	15.00
Rzędne drogi		257.66	257.91	257.41	257.36	257.41	258.19	258.21	258.27	258.34	258.27	258.25	258.30	258.36	258.48	258.53	258.55	258.42	
Rzędne terenu		257.66	257.47	257.11	257.23	257.38	258.13	258.14	258.19	258.31	258.13	258.04	257.94	257.46	257.58	258.42	258.42	258.42	258.42

LP 94, km 2+820.00

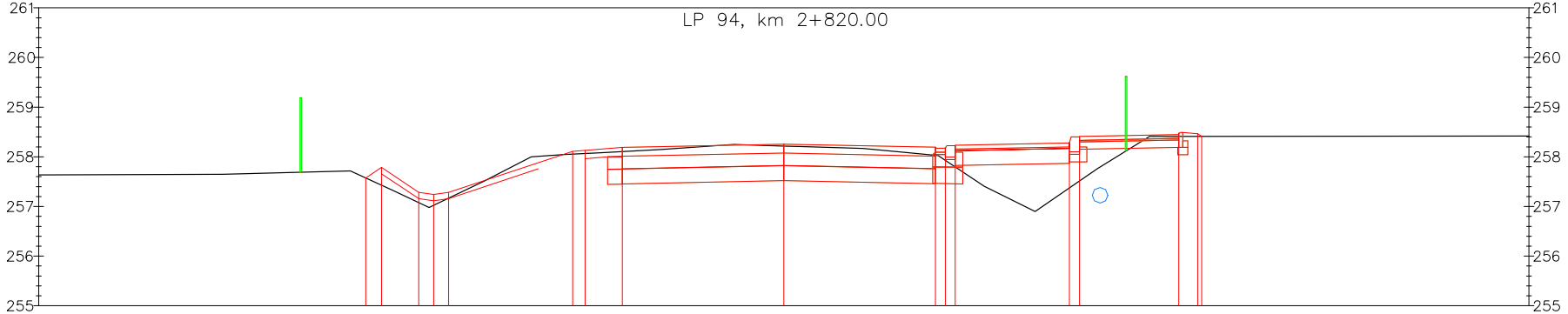

Odsunięcia od osi	-15.00	-8.42	-8.10	-7.35	-7.05	-6.75	-4.25	-4.00	-3.25	0.00	3.05	3.25	3.45	5.75	5.95	7.95	8.33	8.41	15.00
Rzędne drogi		257.57	257.79	257.29	257.24	257.29	258.11	258.13	258.19	258.26	258.19	258.17	258.22	258.28	258.40	258.45	258.47	258.41	
Rzędne terenu	257.63	257.57	257.43	257.08	257.02	257.17	258.05	258.07	258.11	258.22	258.03	257.93	257.80	257.38	257.51	258.41	258.41	258.41	258.42

OZNACZENIA:

Istniejący teren

Istniejące ogrodzenie

Granica działki

Projektowana pełna konstrukcja nawierzchni

Projektowana konstrukcja chodnika/zjazdu

Krawężnik 15x22cm na ławie betonowej z oporem

Krawężnik 20x30cm na ławie betonowej z oporem

Krawężnik 20x30cm na ławie betonowej z oporem
ze ściekiem przykrawężnikowym

Krawężnik 20x25cm na ławie betonowej z oporem
ze ściekiem przykrawężnikowym

Obrzeże betonowe 8x30cm na ławie betonowej z oporem

Umocnienie skarpy

Korytko betonowe

Poręcz dla pieszych, h=1,1m

Ścianka oporowa żelbetowa prefabrykowana
z poręczą dla pieszych

Drenaż francuski

Projektowane przepusty/kanalizacja deszczowa

WYKONAWCA:
Biuro Projektów Drogowych Marcin Krzyżowski
34-331 Świnna, ul. Jesienna 4

NAZWA OPRACOWANIA:
Przebudowa drogi powiatowej 4425S w Międzyrzeczu Dolnym i Ligocie
wraz z budową zatok autobusowych

INWESTOR: Zarząd Dróg Powiatowych w Bielsku-Białej
ADRES: ul. Tadeusza Regera 81, 43-382 Bielsko-Biała

RYS. NR 8.5

TYTUŁ RYSUNKU: Przekroje poprzeczne 5

SKALA 1:100

DATA: VII 2017 r.

PROJEKTOWAŁ: mgr inż. Marcin Krzyżowski SLK/4949/POOD/13

SPRAWDZIŁ: