LP 59, km 1+770.00

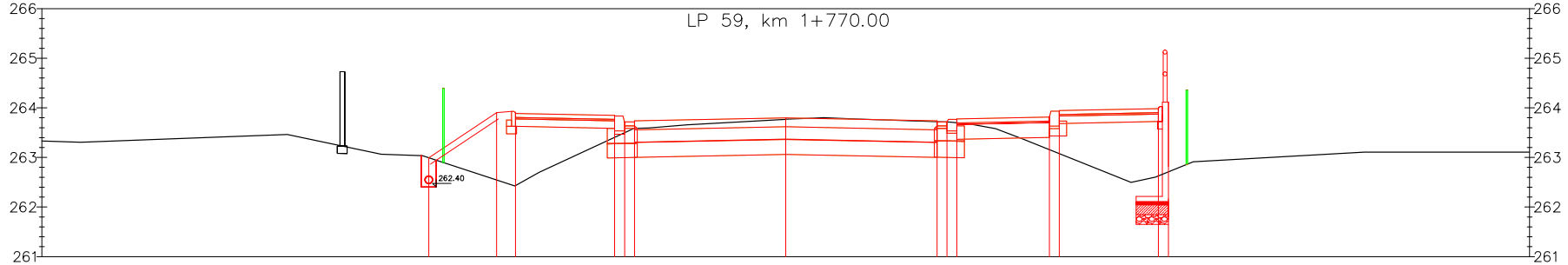

Odsunięcia od osi	Rzędne drogi	Rzędne terenu
-15.00		263.33
-7.20	262.99	262.99
-5.83	263.90	262.55
-5.45	263.89	262.43
-3.45	263.84	263.40
-3.25	263.72	263.50
-3.05	263.74	263.59
0.00	263.80	263.77
3.05	263.74	263.72
3.25	263.72	263.71
3.45	263.77	263.70
5.31	263.81	263.16
5.51	263.93	263.08
7.51	263.98	262.63
7.71	264.11	262.78
15.00		263.11

LP 60, km 1+800.00

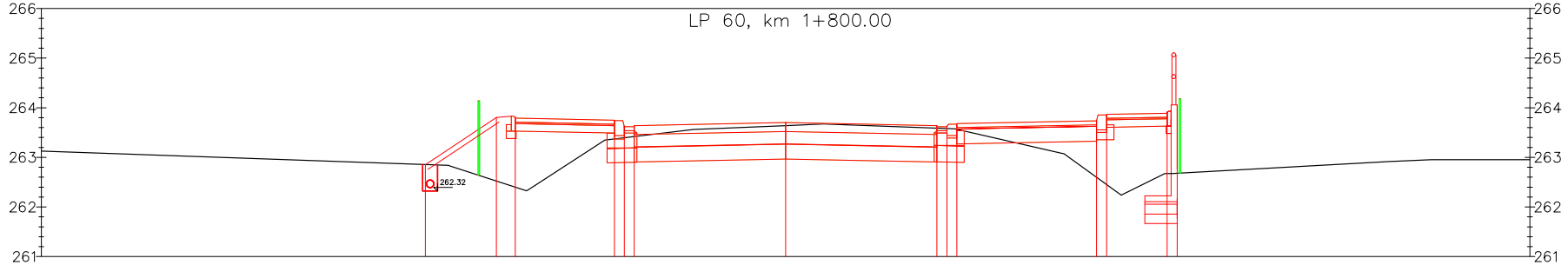

Odsunięcia od osi	Rzędne drogi	Rzędne terenu
-15.00		263.13
-7.26	262.85	262.85
-5.83	263.81	262.52
-5.45	263.79	262.40
-3.45	263.74	263.37
-3.25	263.62	263.39
-3.05	263.64	263.42
0.00	263.70	263.64
3.05	263.64	263.59
3.25	263.62	263.58
3.45	263.67	263.56
6.27	263.74	262.60
6.47	263.86	262.45
7.69	263.89	262.67
7.89	264.06	262.69
15.00		262.95

LP 61, km 1+830.99

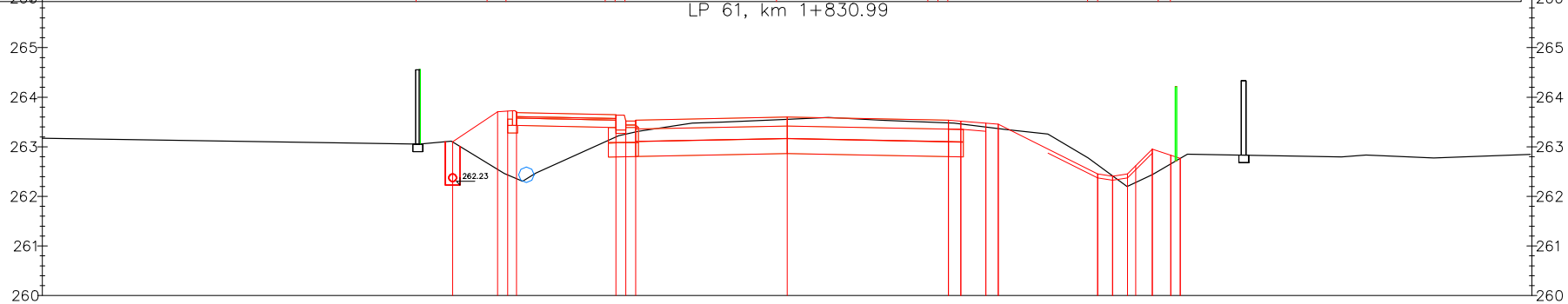

Odsunięcia od osi	Rzędne drogi	Rzędne terenu
-15.00		263.17
-6.74	263.10	263.10
-5.83	263.70	262.54
-5.63	263.72	262.43
-5.45	263.69	262.36
-3.45	263.64	263.20
-3.25	263.52	263.26
-3.05	263.54	263.30
0.00	263.60	263.55
3.25	263.53	263.48
3.50	263.52	263.46
4.00	263.47	263.40
4.25	263.45	263.37
6.25	262.45	262.63
6.55	262.41	262.41
6.85	262.45	262.20
7.35	262.95	262.44
7.73	262.83	262.65
7.92	262.77	262.77
15.00		

LP 62, km 1+860.00

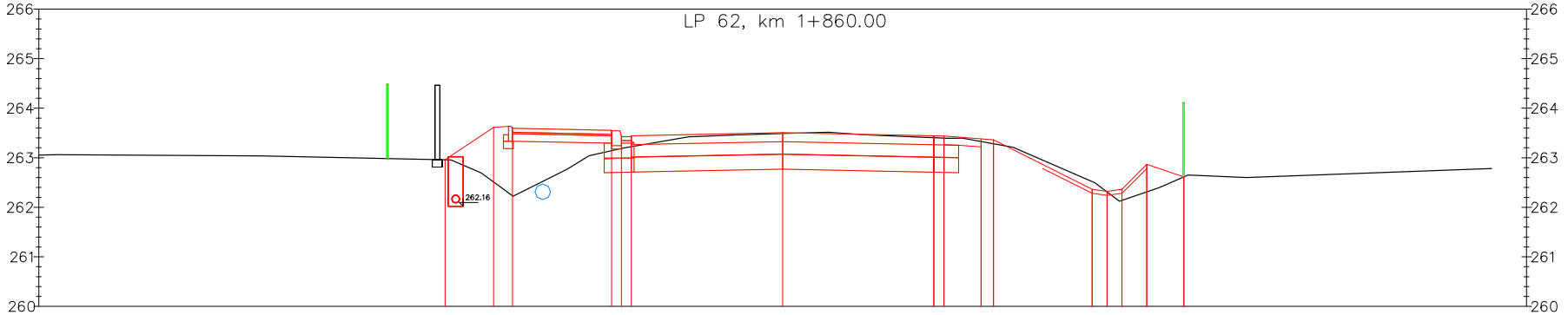

Odsunięcia od osi	-15.00	-6.81	-5.83	-5.45	-3.45	-3.25	-3.05	0.00	3.05	3.25	4.00	4.25	6.24	6.54	6.84	7.34	8.09	15.00
Rzędne drogi		262.96	263.61	263.59	263.54	263.42	263.44	263.51	263.44	263.44	263.38	263.36	262.37	262.32	262.37	262.87	262.62	
Rzędne terenu	263.05	262.96	262.51	262.24	263.14	263.19	263.23	263.49	263.41	263.40	263.33	263.28	262.52	262.31	262.14	262.31	262.62	

LP 63, km 1+890.00

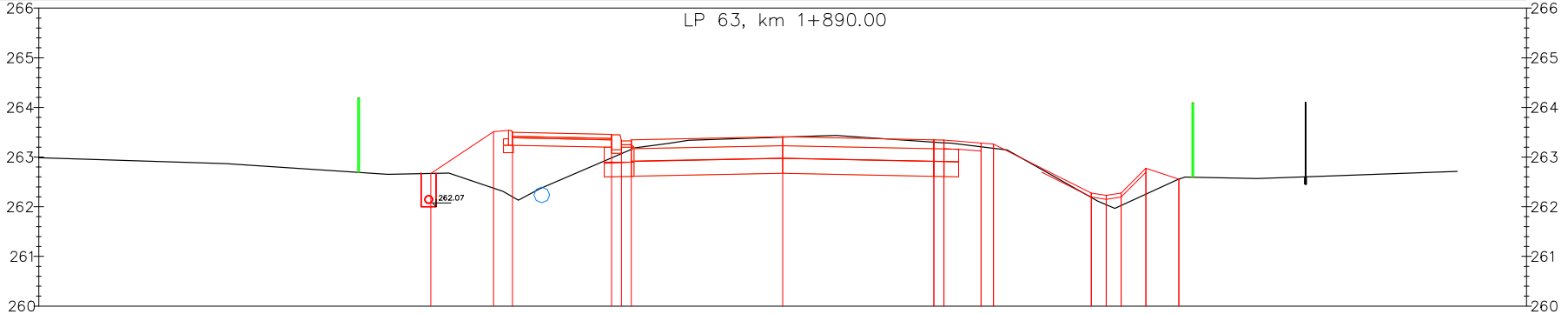

Odsunięcia od osi	-15.00	-7.09	-5.83	-5.45	-3.45	-3.25	-3.05	0.00	3.05	3.25	4.00	4.25	6.23	6.53	6.83	7.33	7.99	15.00
Rzędne drogi		262.67	263.51	263.50	263.45	263.33	263.35	263.41	263.35	263.34	263.28	263.26	262.28	262.23	262.28	262.78	262.55	
Rzędne terenu	262.99	262.67	262.38	262.20	262.99	263.07	263.16	263.40	263.30	263.29	263.21	263.18	262.19	262.04	262.03	262.25	262.55	

LP 64, km 1+920.00

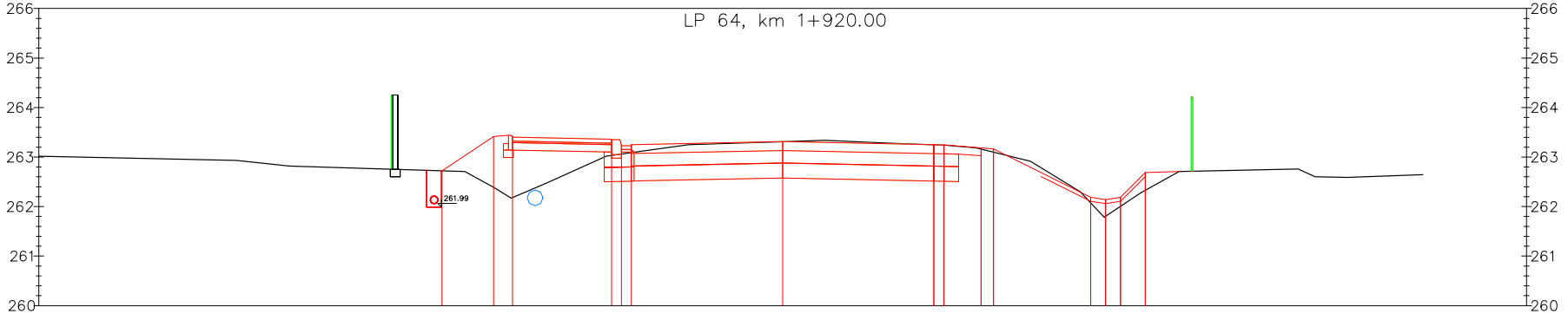

Odsunięcia od osi	-15.00	-6.87	-5.83	-5.45	-3.45	-3.25	-3.05	0.00	3.05	3.25	4.00	4.25	6.21	6.51	6.81	7.31	15.00
Rzędne drogi		262.72	263.42	263.40	263.35	263.23	263.25	263.31	263.25	263.25	263.19	263.17	262.19	262.14	262.19	262.69	
Rzędne terenu	263.02	262.72	262.39	262.18	263.03	263.06	263.09	263.31	263.25	263.24	263.16	263.10	262.08	261.81	262.00	262.33	

LP 65, km 1+950.00

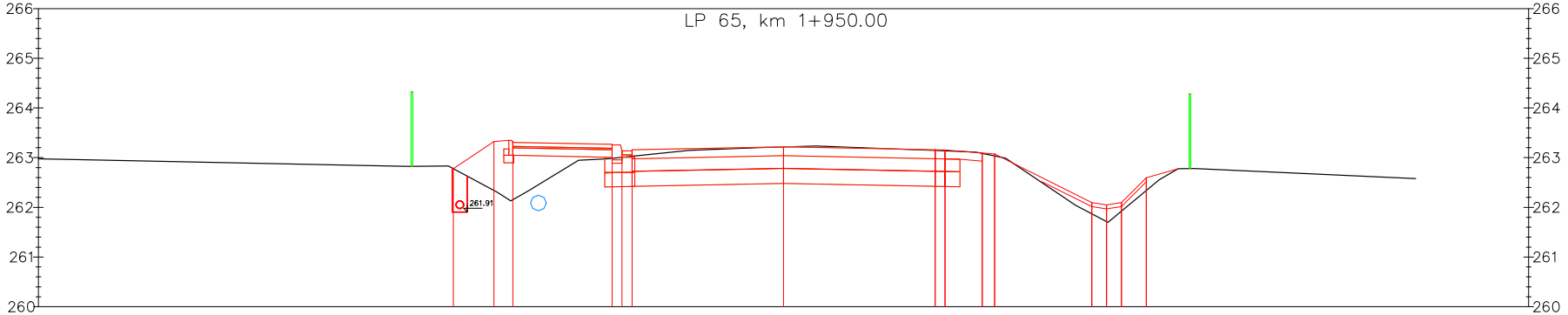

Odsunięcia od osi	-15.00	-6.65	-5.83	-5.45	-3.45	-3.25	-3.05	0.00	3.05	3.25	4.00	4.25	6.20	6.50	6.80	7.30	15.00
Rzędne drogi		262.78	263.32	263.31	263.26	263.14	263.16	263.22	263.16	263.15	263.09	263.07	262.10	262.05	262.10	262.60	
Rzędne terenu	262.98	262.78	262.34	262.15	262.99	263.01	263.03	263.21	263.15	263.14	263.09	263.04	261.87	261.71	261.93	262.34	

LP 66, km 1+980.00

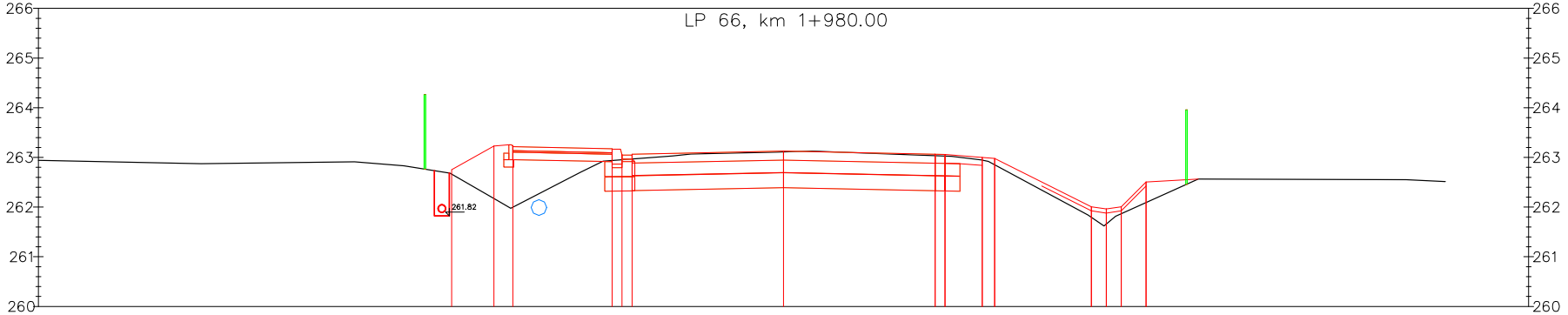

Odsunięcia od osi	-15.00	-6.68	-5.83	-5.45	-3.45	-3.25	-3.05	0.00	3.05	3.25	4.00	4.25	6.20	6.50	6.80	7.30	15.00
Rzędne drogi		262.75	263.23	263.21	263.16	263.04	263.06	263.13	263.06	263.06	263.00	262.98	262.01	261.96	262.01	262.51	
Rzędne terenu	262.94	262.66	262.17	262.00	262.94	262.95	262.97	263.11	263.03	263.03	262.95	262.85	261.79	261.66	261.87	262.09	

LP 67, km 2+010.00

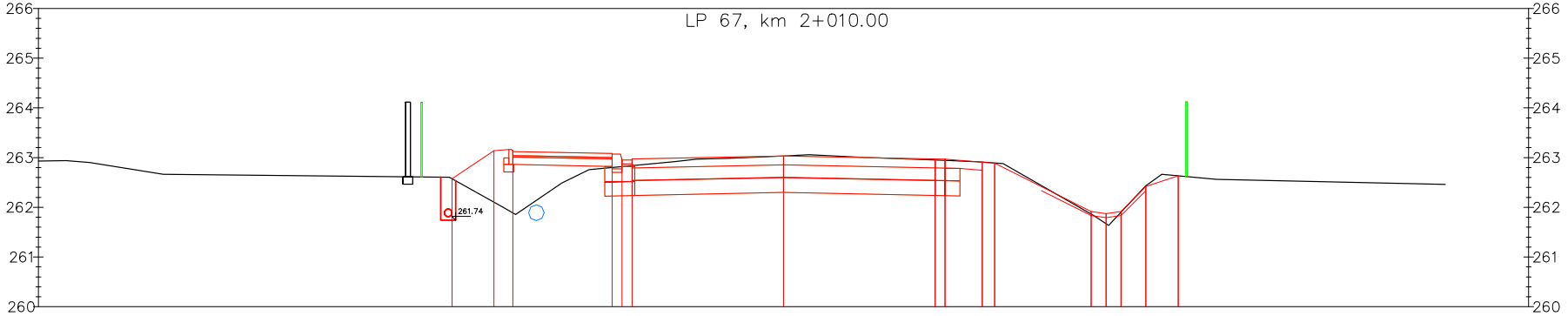

Odsunięcia od osi	-15.00	-6.67	-5.83	-5.45	-3.45	-3.25	-3.05	0.00	3.05	3.25	4.00	4.25	6.19	6.49	6.79	7.29	7.95	15.00
Rzędne drogi		262.58	263.14	263.12	263.07	262.95	262.97	263.03	262.97	262.97	262.91	262.89	261.92	261.87	261.92	262.42	262.63	
Rzędne terenu	262.93	262.58	262.10	261.89	262.80	262.82	262.84	263.03	262.95	262.94	262.91	262.89	261.87	261.67	261.90	262.43	262.63	

LP 68, km 2+040.00

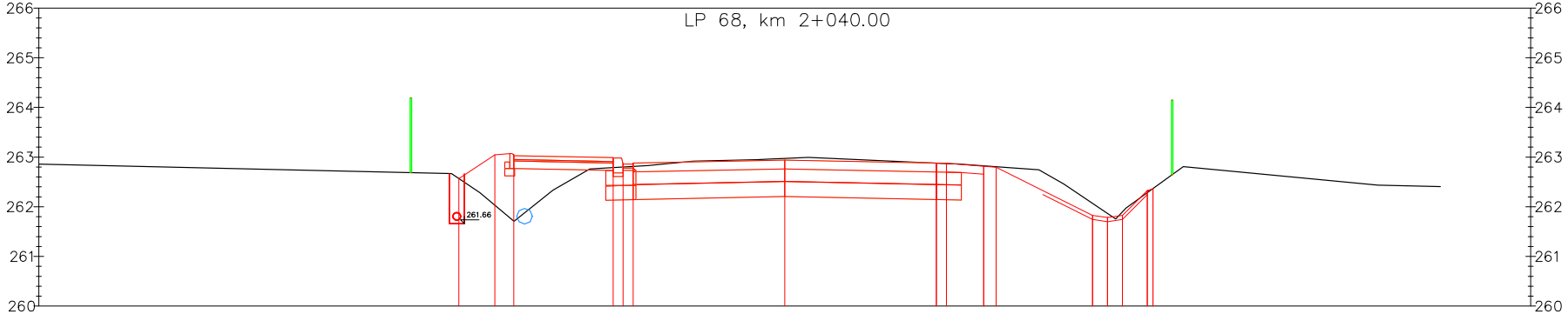

Odsunięcia od osi	15.00	-6.55	-5.83	-5.45	-3.45	-3.25	-3.05	0.00	3.05	3.25	4.00	4.25	6.19	6.49	6.79	7.29	7.40	15.00
Rzędne drogi		262.57	263.05	263.03	262.98	262.86	262.88	262.94	262.88	262.88	262.82	262.80	261.83	261.78	261.83	262.33	262.36	
Rzędne terenu	262.86	262.57	262.03	261.71	262.79	262.80	262.81	262.97	262.88	262.87	262.82	262.80	262.07	261.86	261.89	262.28	262.36	

LP 69, km 2+070.00

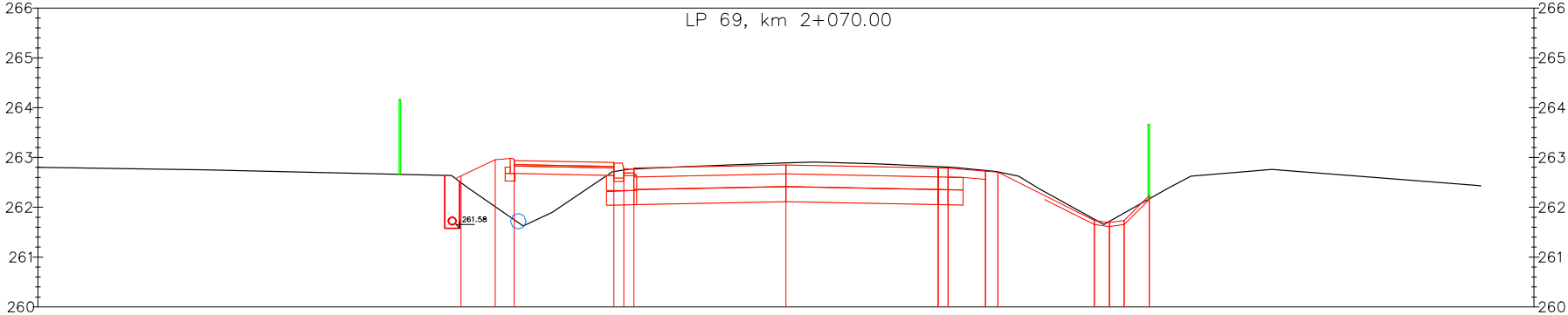

Odsunięcia od osi	-6.52	-5.83	-5.45	-3.45	-3.25	-3.05	0.00	3.05	3.25	4.00	4.25	6.18	6.48	6.78	7.28	15.00
Rzędne drogi	262.63	262.95	262.94	262.89	262.77	262.79	262.85	262.79	262.78	262.72	262.70	261.74	261.69	261.74	262.24	
Rzędne terenu	262.50	262.01	261.75	262.72	262.75	262.77	262.89	262.82	262.81	262.74	262.71	261.76	261.72	261.89	262.17	

LP 70, km 2+100.00

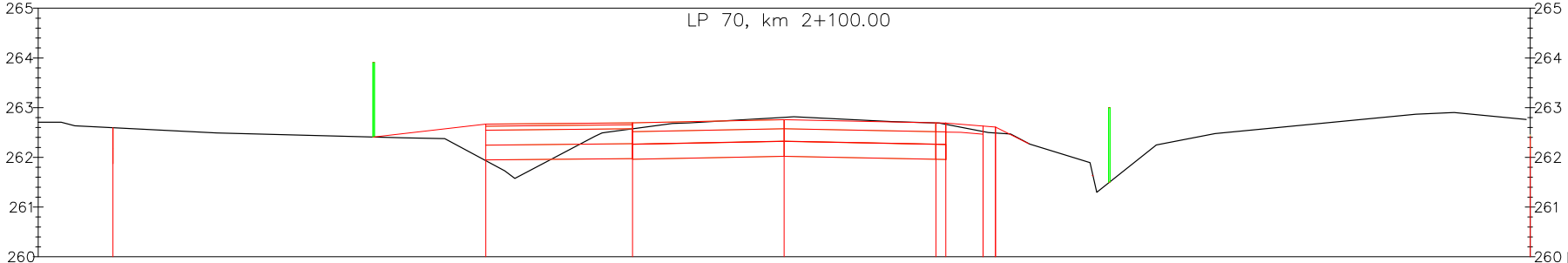

Odsunięcia od osi	-13.50	-3.05	0.00	3.05	3.25	4.00	4.25	15.00
Rzędne drogi	262.59	262.70	262.76	262.70	262.70	262.63	262.61	262.42
Rzędne terenu	262.59	262.57	262.81	262.69	262.69	262.62	262.69	

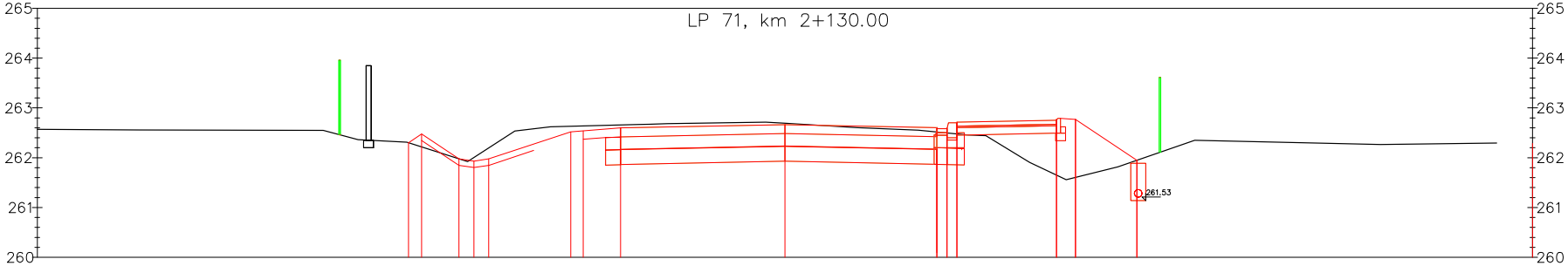

Odsunięcia od osi	-7.55	-7.29	-6.54	-6.24	-5.94	-4.30	-4.05	-3.30	0.00	3.05	3.25	3.45	5.45	5.83	7.06	15.00
Rzędne drogi	262.30	262.48	261.98	261.93	261.98	262.52	262.54	262.60	262.66	262.60	262.58	262.70	262.75	262.77	261.95	262.29
Rzędne terenu	262.30	262.22	261.98	262.00	262.20	262.63	262.64	262.66	262.69	262.55	262.53	261.94	261.66	261.60	261.95	

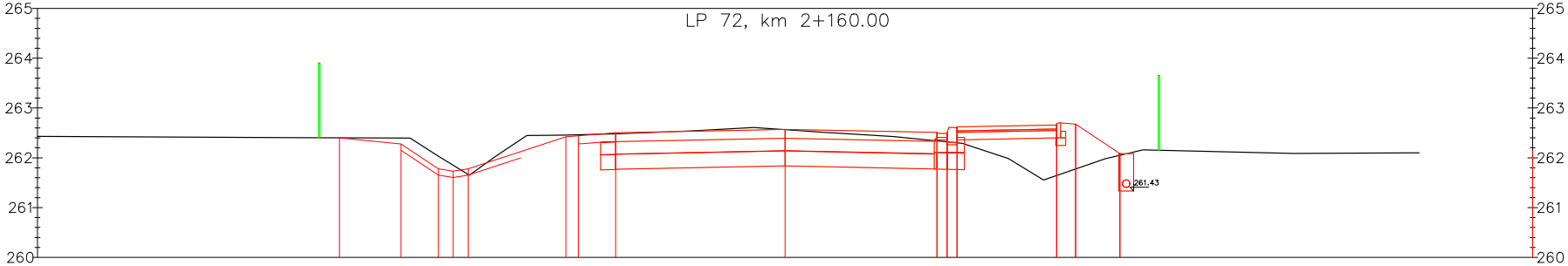

Odsunięcia od osi	-8.94	-7.71	-6.96	-6.66	-6.36	-4.40	-4.15	-3.40	0.00	3.05	3.25	3.45	5.45	5.83	6.72	15.00
Rzędne drogi	262.40	262.28	261.78	261.73	261.78	262.42	262.44	262.50	262.57	262.51	262.49	262.61	262.66	262.68	262.08	262.14
Rzędne terenu	262.40	262.40	262.03	261.85	261.67	262.45	262.46	262.48	262.56	262.44	262.00	261.96	261.65	261.82	261.99	

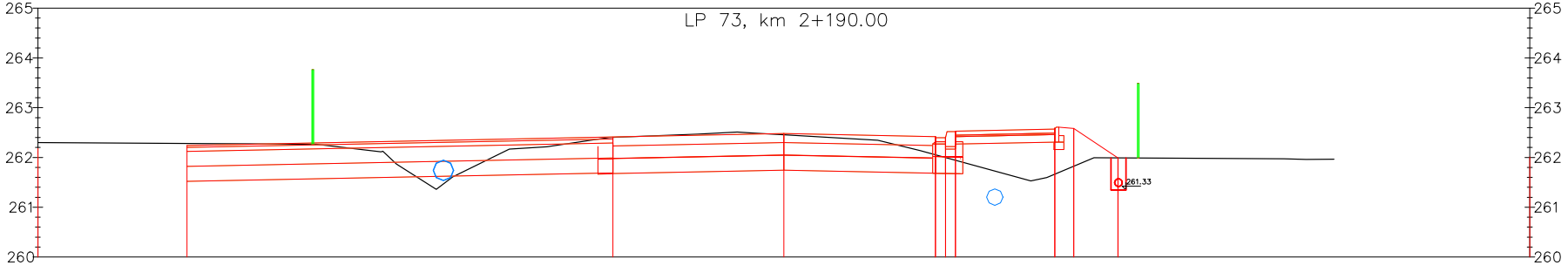

Odsunięcia od osi	15.00	-3.44	0.00	3.05	3.25	3.45	5.45	5.83	6.72	15.00
Rzędne drogi	262.18	262.41	262.48	262.42	262.41	262.52	262.57	262.58	261.99	262.01
Rzędne terenu	262.30	262.40	262.45	262.05	262.00	261.94	261.66	261.82	261.99	

LP 74, km 2+220.00

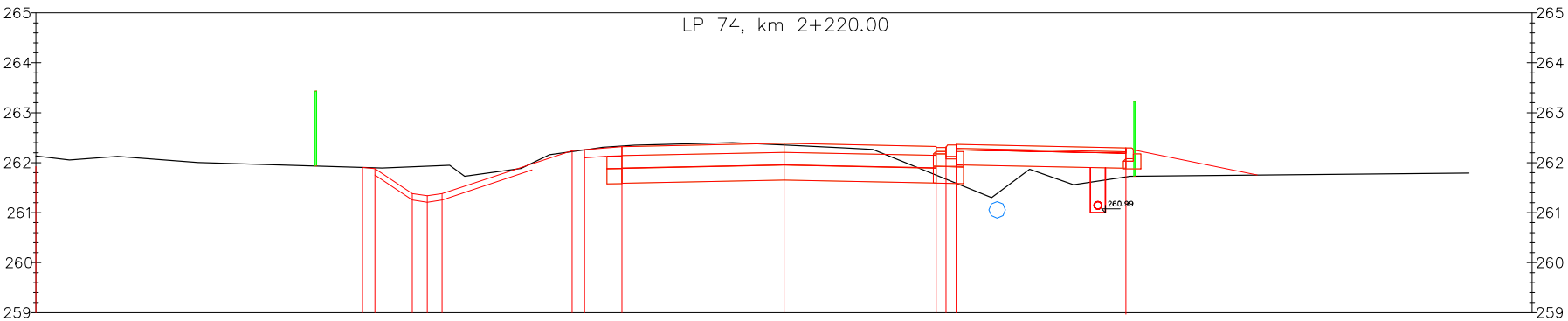

Odsunięcia od osi	15.00	-8.45	-8.20	-7.45	-7.15	-6.85	-4.25	-4.00	-3.25	0.00	3.05	3.25	3.45	6.85
Rzędne drogi	261.92	261.91	261.88	261.38	261.34	261.38	262.24	262.26	262.32	262.39	262.33	262.31	262.36	262.32
Rzędne terenu	262.13	261.91	261.90	261.92	261.93	261.94	262.22	262.26	262.33	262.35	261.75	261.68	261.68	261.59

LP 75, km 2+250.00

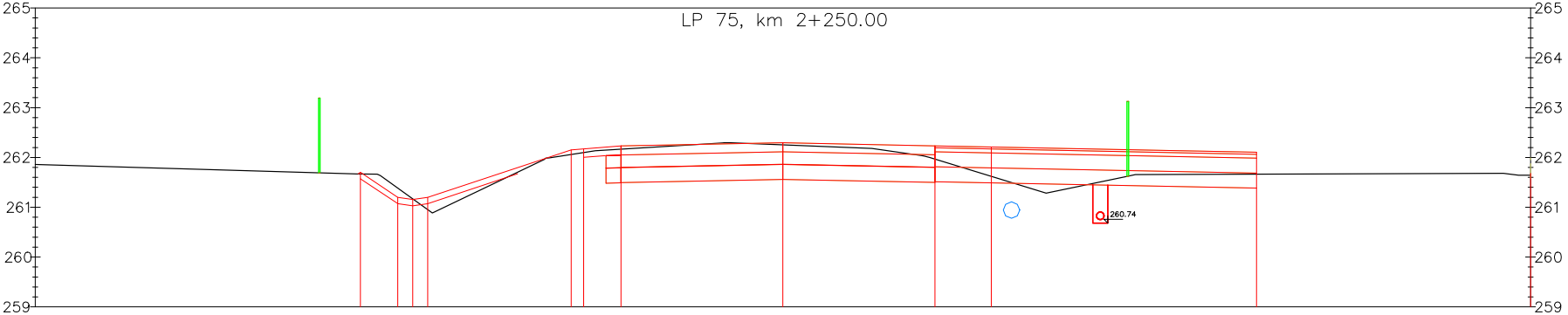

Odsunięcia od osi	-8.48	-7.73	-7.43	-7.13	-4.25	-4.00	-3.25	0.00	3.25	4.18	15.00
Rzędne drogi	261.70	261.20	261.16	261.20	262.15	262.17	262.23	262.29	262.23	262.21	261.68
Rzędne terenu	261.67	261.38	261.17	260.95	262.06	262.10	262.17	262.25	261.97	261.62	261.65

LP 76, km 2+280.00

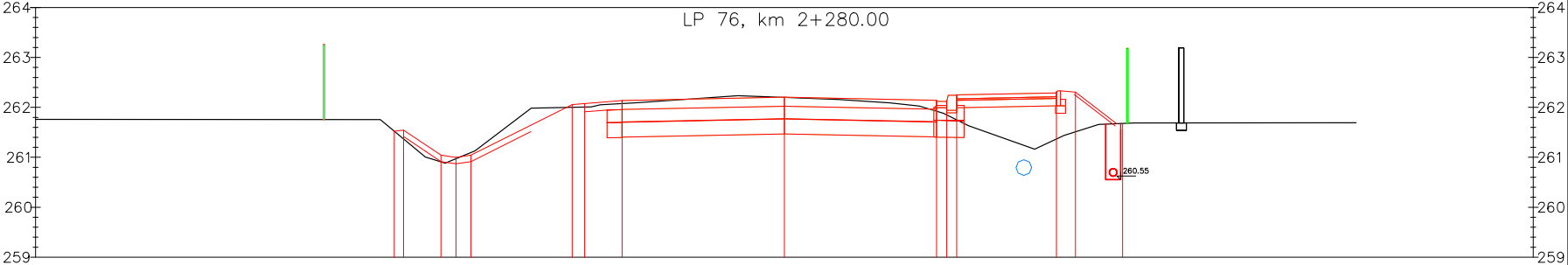

Odsunięcia od osi	-7.81	-7.63	-6.88	-6.58	-6.28	-4.25	-4.00	-3.25	0.00	3.05	3.25	3.45	5.45	5.83	6.77	15.00
Rzędne drogi	261.52	261.54	261.04	261.00	261.04	262.06	262.08	262.14	262.20	262.14	262.12	262.24	262.29	262.31	261.68	261.67
Rzędne terenu	261.52	261.37	260.91	260.97	261.10	262.00	262.01	262.08	262.20	261.92	261.85	261.75	261.37	261.51	261.68	

OZNACZENIA:

Istniejący teren

Istniejące ogrodzenie

Granica działki

Projektowana pełna konstrukcja nawierzchni

Projektowana konstrukcja chodnika/zjazdu

Krawężnik 15x22cm na ławie betonowej z oporem

Krawężnik 20x30cm na ławie betonowej z oporem

Krawężnik 20x30cm na ławie betonowej z oporem ze ściekiem przykrawężnikowym

Krawężnik 20x25cm na ławie betonowej z oporem ze ściekiem przykrawężnikowym

Obrzeże betonowe 8x30cm na ławie betonowej z oporem

Umocnienie skarpy

Korytko betonowe

Poręcz dla pieszych, h=1,1m

Ścianka oporowa żelbetowa prefabrykowana z poręczą dla pieszych

Drenaż francuski

Projektowane przepusty/kanalizacja deszczowa

WYKONAWCA:
Biuro Projektów Drogowych Marcin Krzyżowski
34-331 Świnna, ul. Jesienna 4

NAZWA OPRACOWANIA:
Przebudowa drogi powiatowej 4425S w Międzyrzeczu Dolnym i Ligocie wraz z budową zatok autobusowych

INWESTOR: Zarząd Dróg Powiatowych w Bielsku-Białej
ADRES: ul. Tadeusza Regera 81, 43-382 Bielsko-Biała

RYS. NR 8.4

SKALA 1:100

DATA: VII 2017 r.

TYTUŁ RYSUNKU: Przekroje poprzeczne 4

PROJEKTOWAŁ: mgr inż. Marcin Krzyżowski SLK/4949/POOD/13