LP 23, km 0+690.00

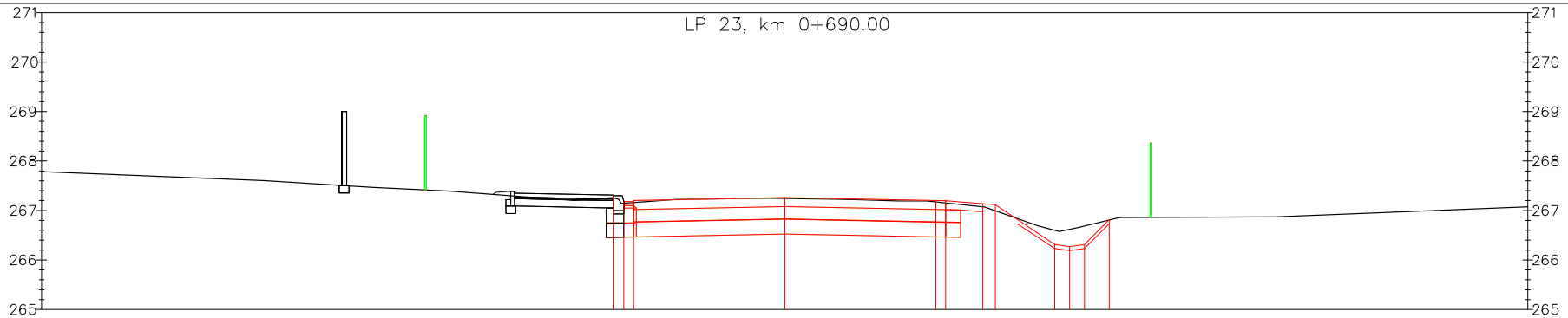

Odsunięcia od osi	-15.00	-3.25	-3.05	0.00	3.05	3.25	4.00	4.25	5.45	5.75	6.05	6.55	15.00
Rzędne drogi		267.18	267.20	267.26	267.20	267.20	267.14	267.12	266.31	266.27	266.31	266.81	
Rzędne terenu	267.79	267.14	267.16	267.24	267.17	267.15	267.07	267.00	266.60	266.62	266.69	266.81	267.08

LP 24, km 0+720.00

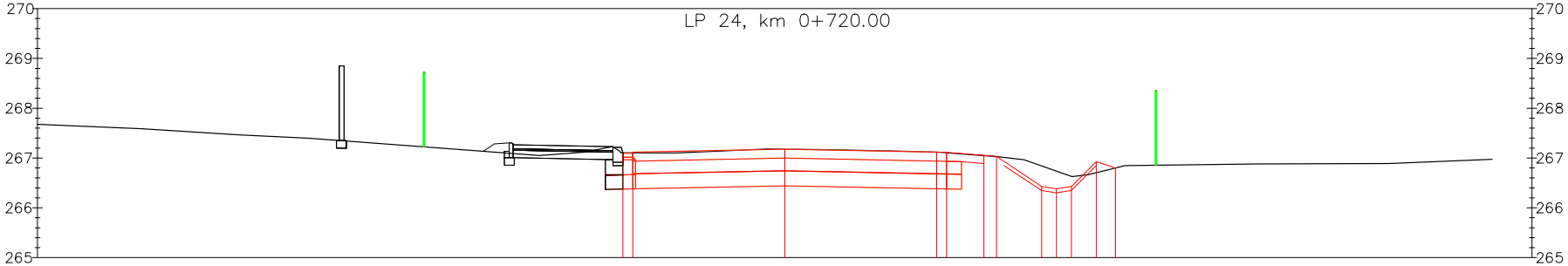

Odsunięcia od osi	-15.00	-3.25	-3.05	0.00	3.05	3.25	4.00	4.25	5.16	5.46	5.76	6.26	6.64
Rzędne drogi		267.10	267.12	267.18	267.12	267.11	267.05	267.03	266.43	266.38	266.43	266.93	266.80
Rzędne terenu	267.67	267.10	267.10	267.18	267.12	267.11	267.05	267.03	266.84	266.74	266.63	266.71	266.80

LP 25, km 0+750.00

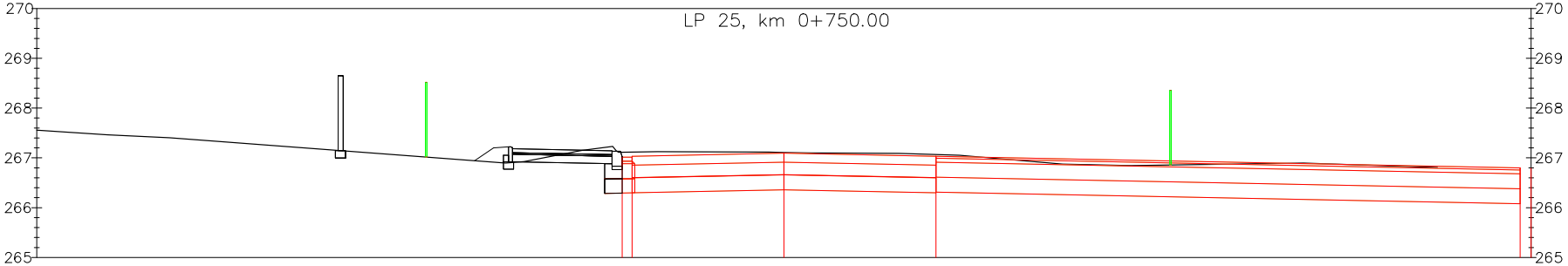

Odsunięcia od osi	-15.00	-3.25	-3.05	0.00	3.05	14.78	15.00
Rzędne drogi		267.01	267.03	267.09	267.03	266.80	266.79
Rzędne terenu	267.56	267.11	267.12	267.11	267.07		

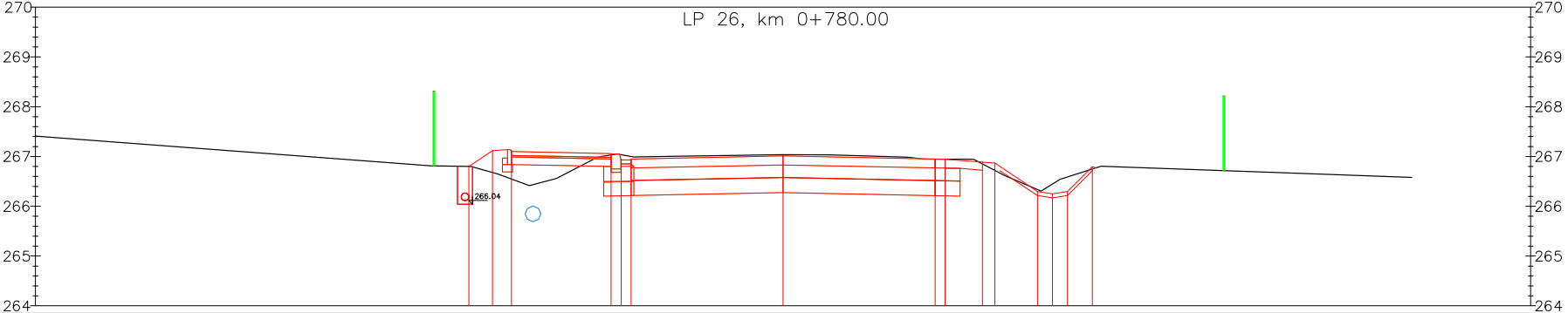

Odsunięcia od osi	−15.00	−6.30	−5.83	−5.45	−3.45	−3.25	−3.05	0.00	3.05	3.25	4.00	4.25	5.11	5.41	5.71	6.21
Rzędne drogi		266.80	267.12	267.10	267.05	266.93	266.95	267.01	266.95	266.95	266.89	266.87	266.30	266.25	266.30	266.80
Rzędne terenu	267.41	266.80	266.68	266.55	267.03	267.04	267.00	267.04	266.95	266.95	266.85	266.72	266.34	266.45	266.59	266.75

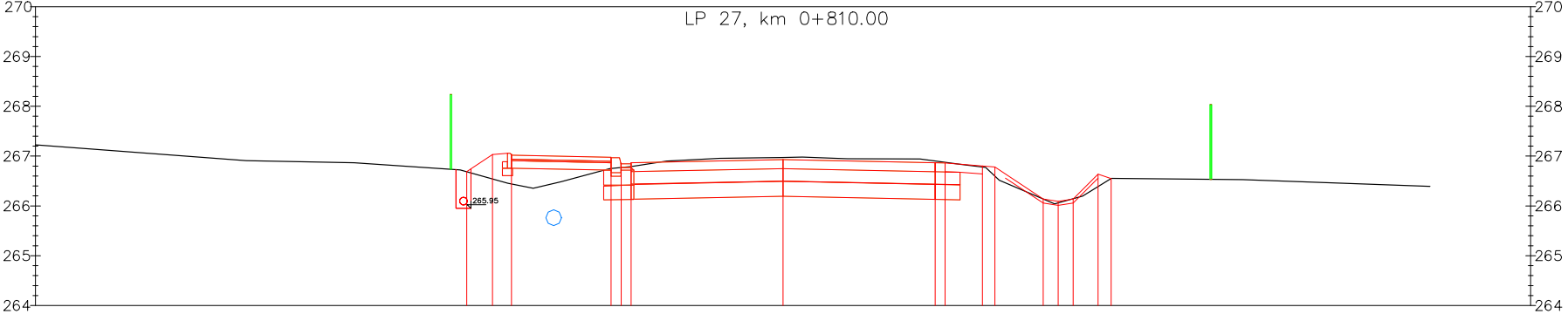

Odsunięcia od osi	−15.00	−6.35	−5.83	−5.45	−3.45	−3.25	−3.05	0.00	3.05	3.25	4.00	4.25	5.22	5.52	5.82	6.32	6.58	15.00
Rzędne drogi		266.69	267.03	267.02	266.97	266.85	266.87	266.93	266.87	266.86	266.80	266.78	266.14	266.09	266.14	266.64	266.55	
Rzędne terenu	267.23	266.69	266.54	266.44	266.75	266.77	266.79	266.97	266.90	266.87	266.78	266.60	266.14	266.06	266.14	266.39	266.55	

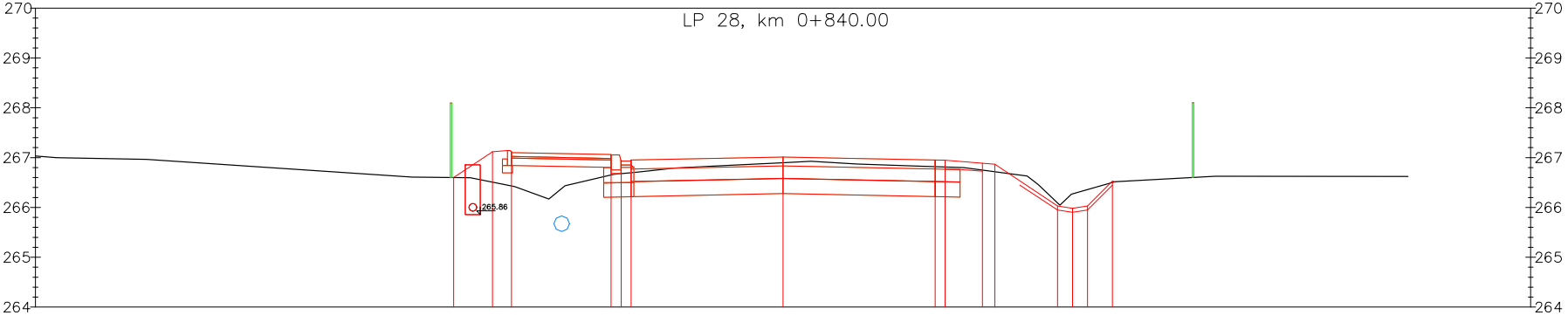

Odsunięcia od osi	−15.00	−6.61	−5.83	−5.45	−3.45	−3.25	−3.05	0.00	3.05	3.25	4.00	4.25	5.51	5.81	6.11	6.61	15.00
Rzędne drogi		266.60	267.12	267.10	267.05	266.93	266.95	267.01	266.95	266.95	266.89	266.87	266.03	265.98	266.03	266.53	
Rzędne terenu	267.03	266.60	266.51	266.43	266.65	266.68	266.70	266.90	266.82	266.81	266.75	266.72	266.09	266.27	266.36	266.50	

LP 29, km 0+870.00

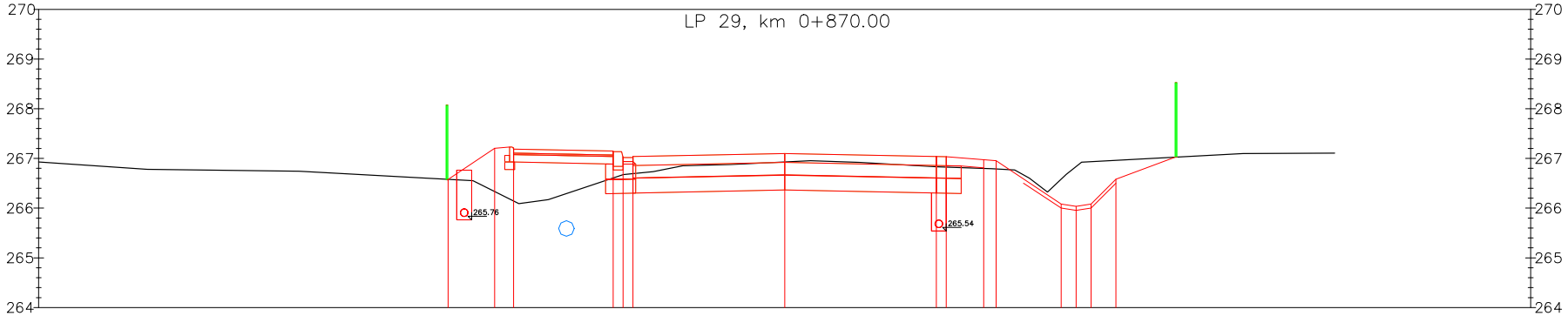

Odsunięcia od osi	-15.00	-6.77	-5.83	-5.45	-3.45	-3.25	-3.05	0.00	3.05	3.25	4.00	4.25	5.56	5.86	6.16	6.66	15.00
Rzędne drogi		266.58	267.20	267.19	267.14	267.02	267.04	267.10	267.04	267.03	266.97	266.95	266.08	266.04	266.08	266.58	
Rzędne terenu	266.93	266.58	266.33	266.14	266.61	266.67	266.69	266.93	266.83	266.82	266.80	266.79	266.58	266.83	266.93	266.96	

LP 30, km 0+900.00

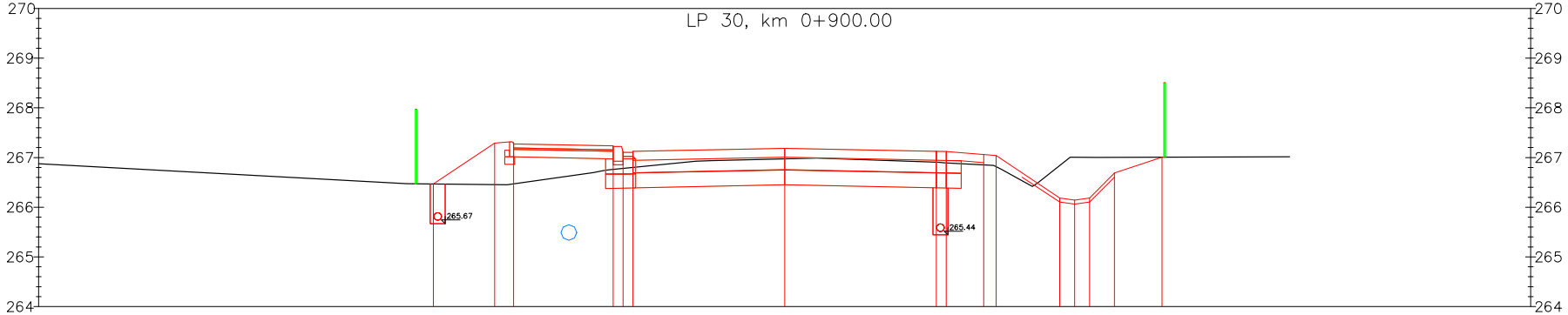

Odsunięcia od osi	-15.00	-7.06	-5.83	-5.45	-3.45	-3.25	-3.05	0.00	3.05	3.25	4.00	4.25	5.53	5.83	6.13	6.63	7.59	15.00
Rzędne drogi		266.47	267.29	267.27	267.22	267.10	267.12	267.19	267.12	267.12	267.06	267.04	266.19	266.14	266.19	266.69	267.01	
Rzędne terenu	266.87	266.47	266.45	266.47	266.76	266.78	266.80	266.97	266.90	266.89	266.85	266.82	266.84	267.01	267.00	267.00	267.01	

LP 31, km 0+930.00

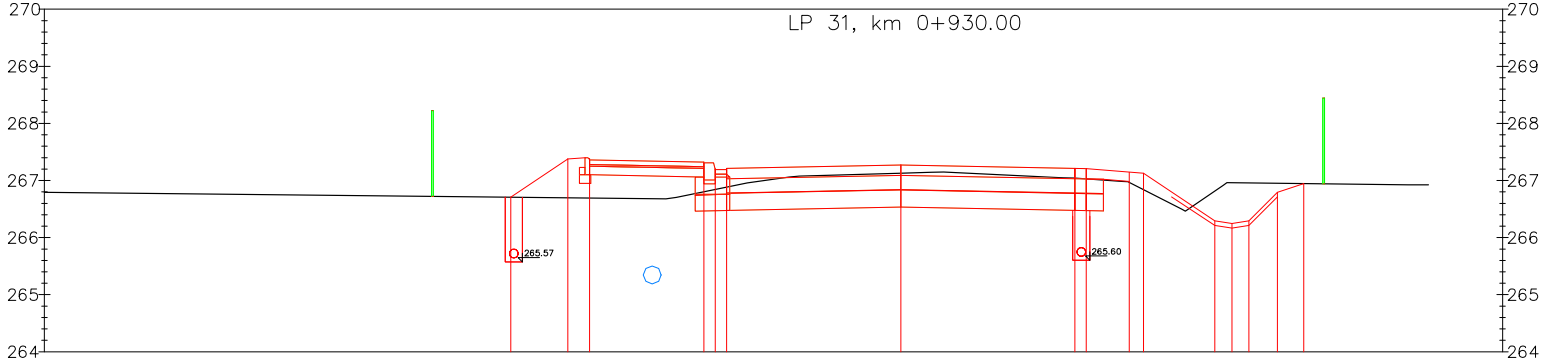

Odsunięcia od osi	-15.00	-6.83	-5.83	-5.45	-3.45	-3.25	-3.05	0.00	3.05	3.25	4.00	4.25	5.50	5.80	6.10	6.60	7.06	10.54
Rzędne drogi		266.71	267.38	267.36	267.31	267.19	267.21	267.27	267.21	267.21	267.15	267.13	266.29	266.25	266.29	266.79	266.95	
Rzędne terenu	266.79	266.71	266.70	266.69	266.80	266.84	266.88	267.13	267.04	267.03	266.97	266.84	266.81	266.96	266.96	266.95	266.95	

LP 32, km 0+960.00

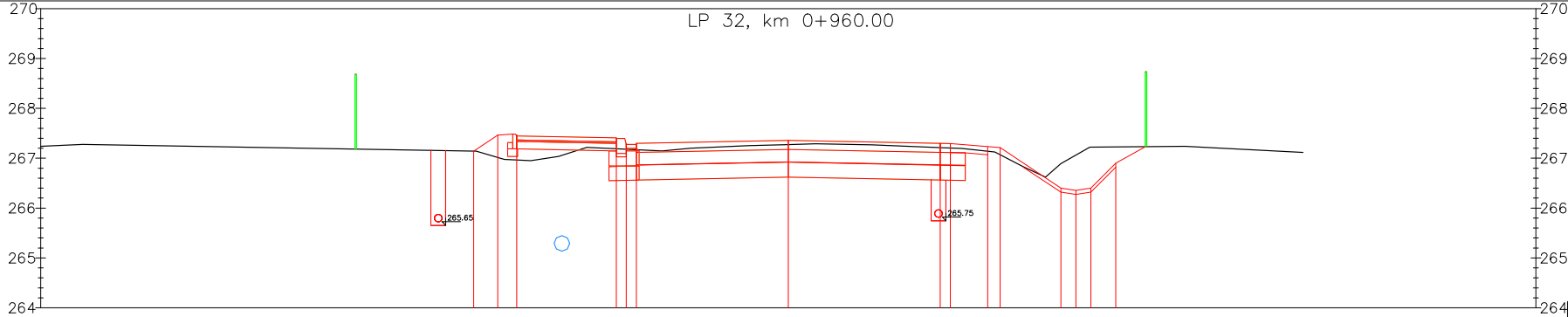

Odsunięcia od osi	-15.00	-6.31	-5.83	-5.45	-3.45	-3.25	-3.05	0.00	3.05	3.25	4.00	4.25	5.47	5.77	6.07	6.57	15.00
Rzędne drogi		267.14	267.46	267.45	267.40	267.28	267.30	267.36	267.30	267.29	267.23	267.21	266.40	266.35	266.40	266.90	
Rzędne terenu	267.24	267.14	267.02	266.97	267.19	267.18	267.17	267.27	267.21	267.20	267.14	267.07	266.89	267.06	267.22	267.23	

LP 33, km 0+990.00

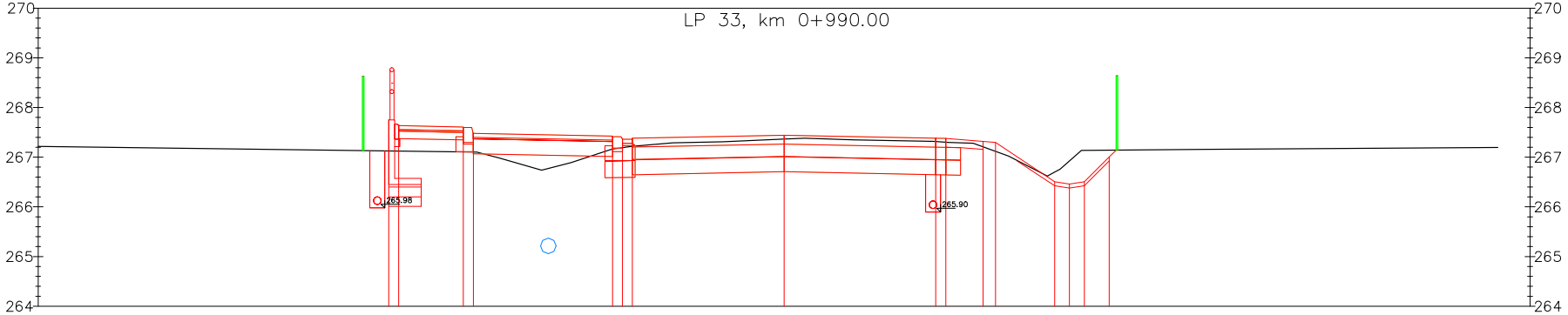

Odsunięcia od osi	-15.00	-7.95	-7.75	-6.45	-6.25	-3.45	-3.25	-3.05	0.00	3.05	3.25	4.00	4.25	5.44	5.74	6.04	6.54	15.00
Rzędne drogi		267.75	267.63	267.60	267.48	267.41	267.36	267.38	267.44	267.38	267.38	267.32	267.30	266.51	266.46	266.51	267.01	
Rzędne terenu	267.22	267.13	267.12	267.10	267.10	267.16	267.19	267.22	267.36	267.31	267.30	267.21	267.12	266.70	266.92	267.14	267.14	

LP 34, km 1+015.57

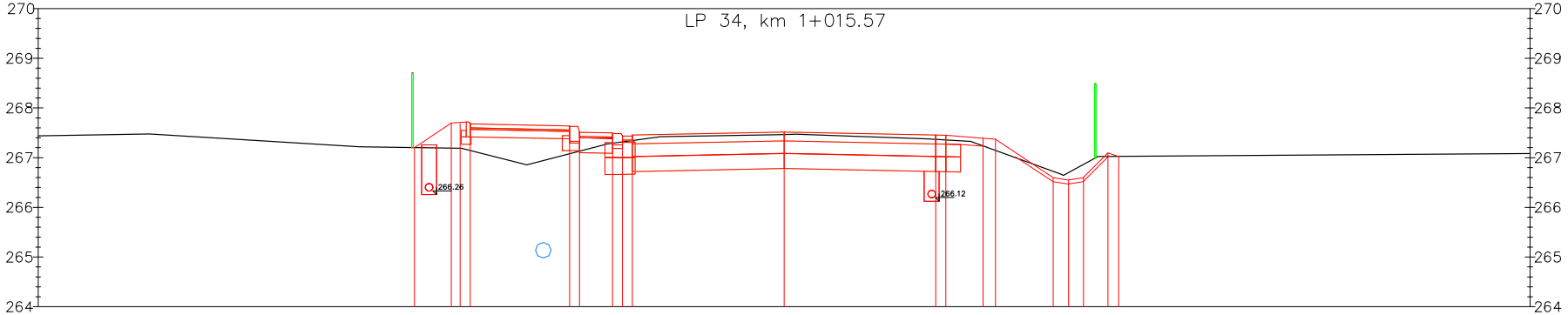

Odsunięcia od osi	-15.00	-7.43	-6.69	-6.51	-6.31	-4.31	-4.11	-3.45	-3.25	-3.05	0.00	3.05	3.25	4.00	4.25	5.41	5.72	6.02	6.51	6.73	15.00
Rzędne drogi		267.20	267.69	267.69	267.68	267.63	267.51	267.49	267.44	267.46	267.52	267.46	267.45	267.39	267.37	266.59	266.55	266.59	267.10	267.03	
Rzędne terenu	267.44	267.20	267.19	267.19	267.15	267.08	267.13	267.29	267.32	267.35	267.46	267.37	267.36	267.24	267.15	266.72	266.67	266.78	267.02	267.03	267.08

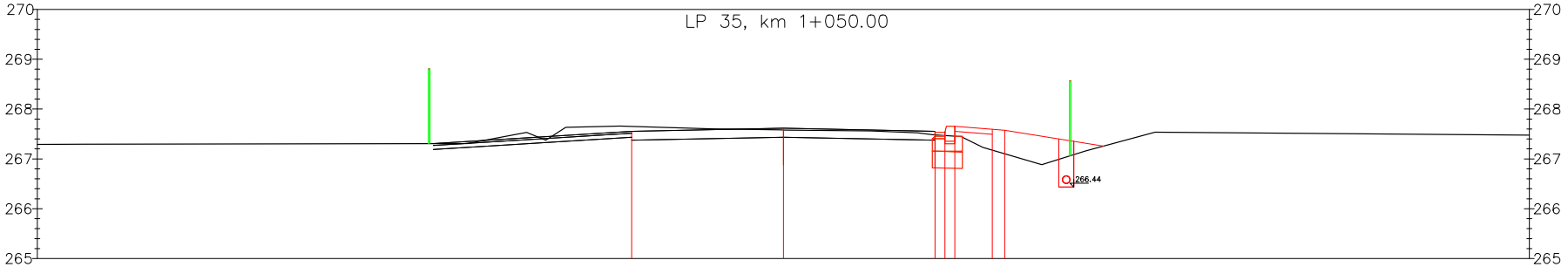

LP 35, km 1+050.00

Odsunięcia od osi	15.00	-3.05	0.00	3.05	3.25	3.45	4.20	4.45	15.00
Rzędne drogi		267.55	267.62	267.55	267.53	267.65	267.59	267.57	
Rzędne terenu	267.29	267.65	267.58	267.48	267.47	267.45	267.18	267.10	267.48

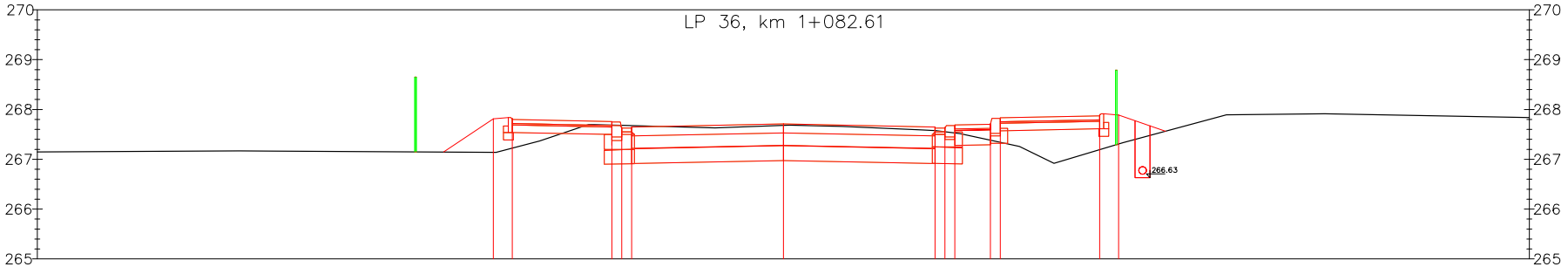

LP 36, km 1+082.61

Odsunięcia od osi	15.00	-5.83	-5.45	-3.45	-3.25	-3.05	0.00	3.05	3.25	3.45	4.16	4.36	6.36	6.74	15.00
Rzędne drogi		267.81	267.80	267.75	267.63	267.65	267.71	267.65	267.63	267.68	267.70	267.82	267.87	267.89	
Rzędne terenu	267.15	267.14	267.23	267.69	267.68	267.68	267.68	267.58	267.55	267.53	267.38	267.34	267.19	267.31	267.84

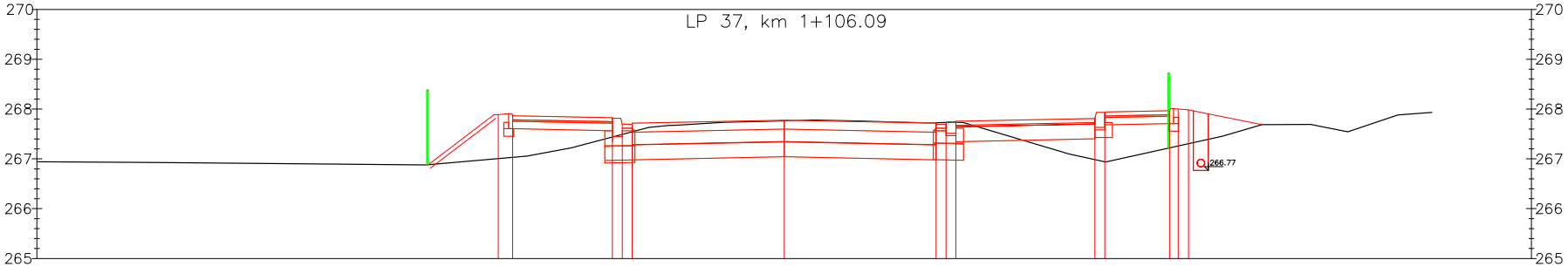

LP 37, km 1+106.09

Odsunięcia od osi	15.00	-5.74	-5.45	-3.45	-3.25	-3.05	0.00	3.05	3.25	3.45	6.24	6.44	7.74	7.91	8.12	15.00
Rzędne drogi		267.89	267.87	267.82	267.70	267.72	267.78	267.72	267.70	267.75	267.81	267.93	267.97	268.00	267.98	
Rzędne terenu	266.94	267.01	267.03	267.44	267.49	267.54	267.76	267.73	267.73	267.74	266.98	266.94	267.22	267.26	267.30	

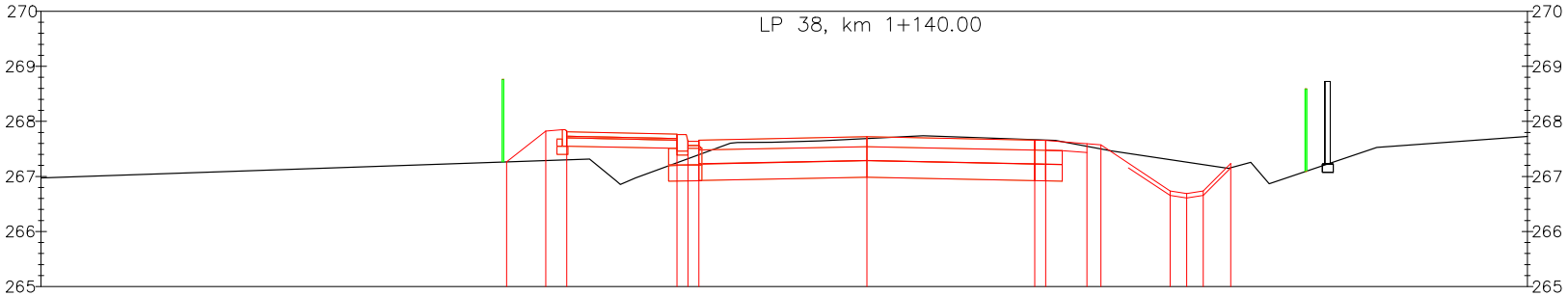
LP 38, km 1+140.00

Odsunięcia od osi	-15.00	-6.54	-5.83	-5.45	-3.45	-3.25	-3.05	0.00	3.05	3.25	4.00	4.25	5.51	5.81	6.11	6.61
Rzędne drogi		267.26	267.83	267.81	267.76	267.64	267.66	267.72	267.66	267.66	267.60	267.58	266.74	266.69	266.74	267.24
Rzędne terenu	266.97	267.26	267.29	267.30	267.25	267.32	267.39	267.69	267.67	267.66	267.55	267.50	267.30	267.26	267.22	267.16

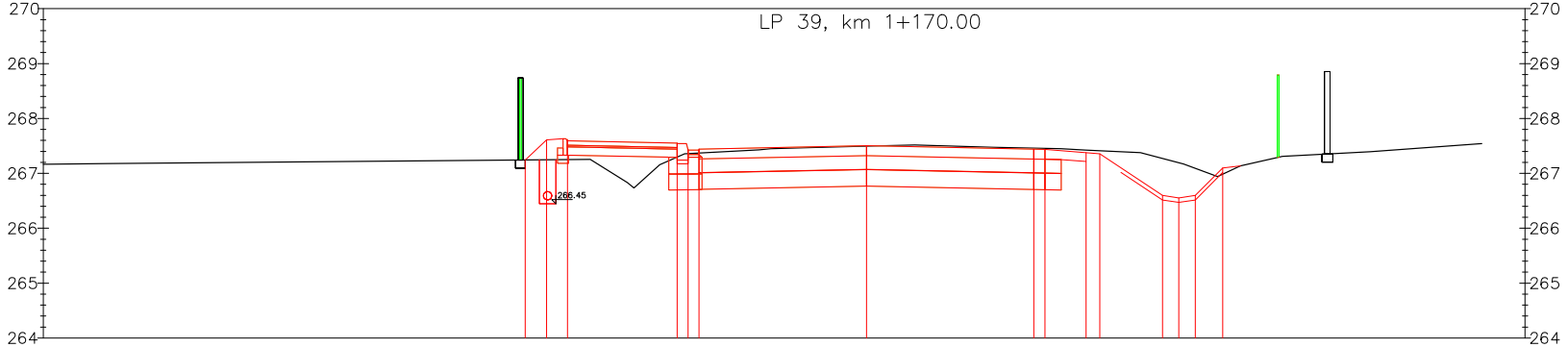
LP 39, km 1+170.00

Odsunięcia od osi	-15.00	-6.22	-5.83	-5.45	-3.45	-3.25	-3.05	0.00	3.05	3.25	4.00	4.25	5.39	5.69	5.99	6.49
Rzędne drogi		267.24	267.61	267.59	267.54	267.42	267.44	267.50	267.44	267.44	267.38	267.36	266.60	266.55	266.60	267.10
Rzędne terenu	267.17	267.24	267.25	267.25	267.29	267.36	267.37	267.49	267.46	267.45	267.43	267.41	267.27	267.19	267.09	266.99

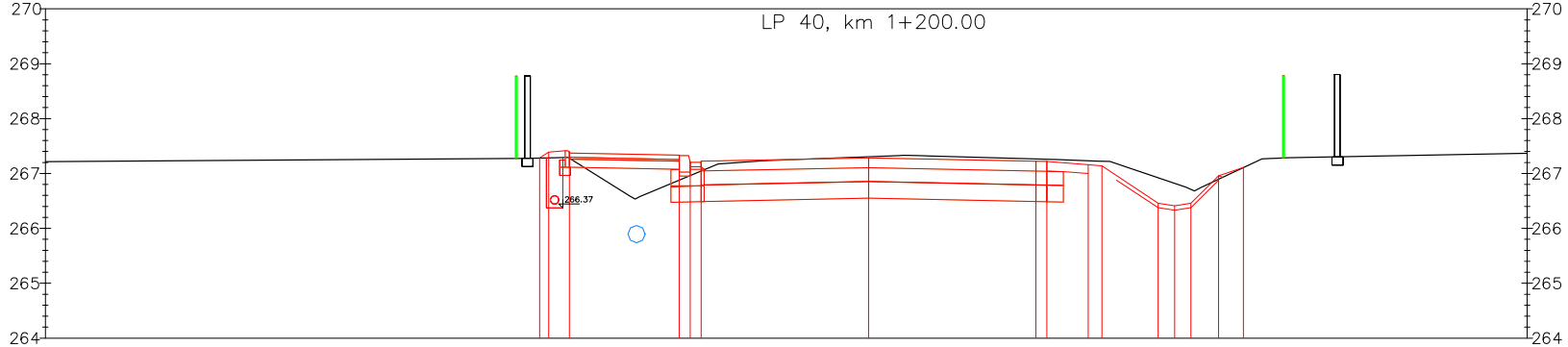
LP 40, km 1+200.00

Odsunięcia od osi	-15.00	-5.99	-5.83	-5.45	-3.45	-3.25	-3.05	0.00	3.05	3.25	4.00	4.25	5.27	5.57	5.87	6.37	6.83
Rzędne drogi		267.28	267.39	267.37	267.32	267.20	267.22	267.29	267.22	267.22	267.16	267.14	266.46	266.41	266.46	266.96	267.11
Rzędne terenu	267.22	267.28	267.29	267.28	266.88	266.96	267.05	267.31	267.26	267.26	267.23	267.22	266.92	266.82	266.71	266.90	267.11

OZNACZENIA:

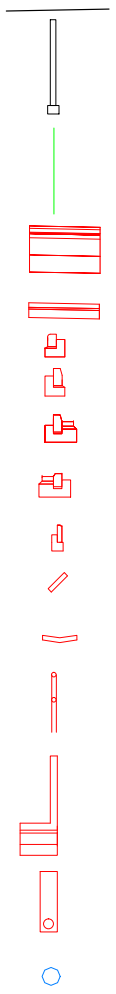

Istniejący teren
Istniejące ogrodzenie
Granica działki
Projektowana pełna konstrukcja nawierzchni
Projektowana konstrukcja chodnika/zjazdu
Krawężnik 15x22cm na ławie betonowej z oporem
Krawężnik 20x30cm na ławie betonowej z oporem
Krawężnik 20x30cm na ławie betonowej z oporem ze ściekiem przykrawężnikowym
Krawężnik 20x25cm na ławie betonowej z oporem ze ściekiem przykrawężnikowym
Obrzeże betonowe 8x30cm na ławie betonowej z oporem
Umocnienie skarpy
Korytko betonowe
Poręcz dla pieszych, h=1,1m
Ścianka oporowa żelbetowa prefabrykowana z poręczą dla pieszych
Drenaż francuski
Projektowane przepusty/kanalizacja deszczowa

WYKONAWCA:
Biuro Projektów Drogowych Marcin Krzyżowski
34-331 Świnna, ul. Jesienna 4

NAZWA OPRACOWANIA:
Przebudowa drogi powiatowej 4425S w Międzyrzeczu Dolnym i Ligocie wraz z budową zatok autobusowych

INWESTOR: Zarząd Dróg Powiatowych w Bielsku-Białej
ADRES: ul. Tadeusza Regera 81, 43-382 Bielsko-Biała

RYS. NR 8.2

TYTUŁ RYSUNKU: Przekroje poprzeczne 2

SKALA 1:100

DATA: VII 2017 r.

PROJEKTOWAŁ: mgr inż. Marcin Krzyżowski SLK/4949/POOD/13