LP 1, km 0+034.00

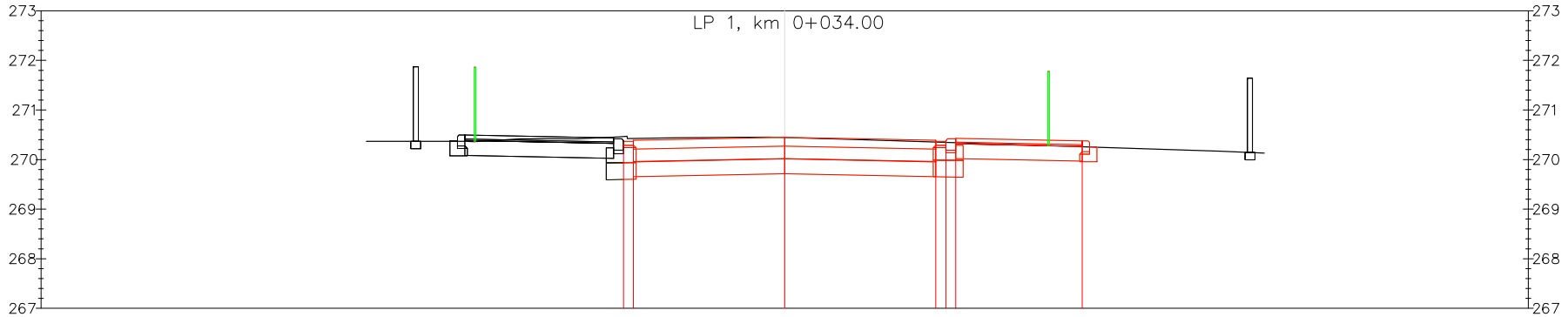

Odsunięcia od osi	15.00	−3.25	−3.05	0.00	3.05	3.25	3.45	6.00	15.00
Rzędne drogi		270.37	270.39	270.45	270.39	270.37	270.42	270.38	
Rzędne terenu		270.46	270.42	270.44	270.35	270.35	270.34	270.26	

LP 2, km 0+060.00

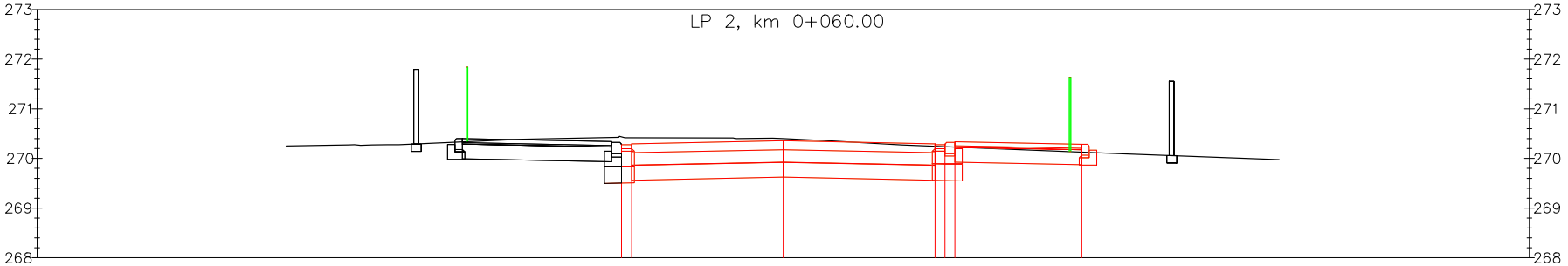

Odsunięcia od osi	15.00	−3.25	−3.05	0.00	3.05	3.25	3.45	6.00	15.00
Rzędne drogi		270.28	270.30	270.36	270.30	270.28	270.33	270.28	
Rzędne terenu		270.43	270.42	270.40	270.24	270.24	270.23	270.13	

LP 3, km 0+090.00

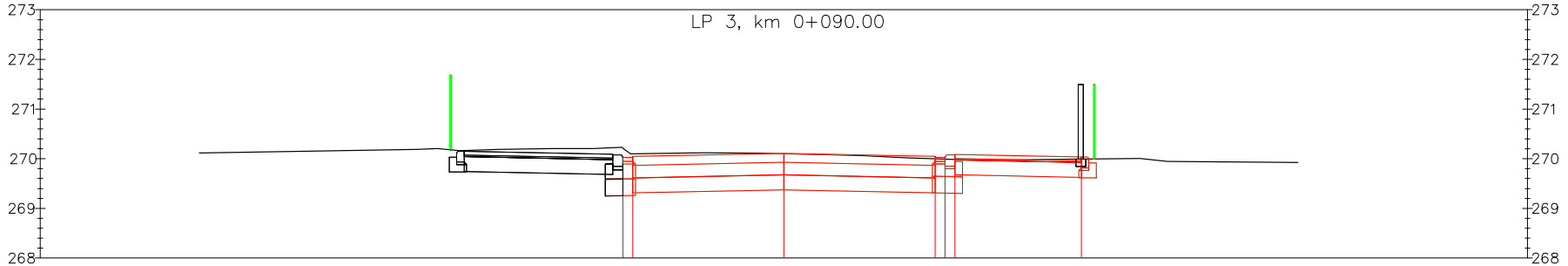

Odsunięcia od osi	15.00	−3.25	−3.05	0.00	3.05	3.25	3.45	6.00	15.00
Rzędne drogi		270.03	270.05	270.11	270.05	270.03	270.08	270.03	
Rzędne terenu		270.22	270.10	270.10	270.00	269.99	269.99	269.99	

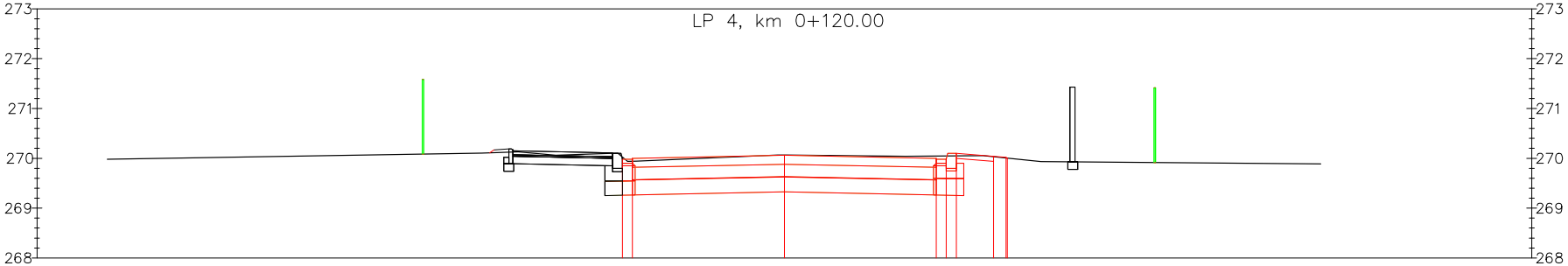

LP 4, km 0+120.00

Odsunięcia od osi	-15.00	-3.25	-3.05	0.00	3.05	3.25	3.45	4.20	4.45	4.47	15.00
Rzędne drogi		269.98	270.00	270.06	270.00	269.98	270.10	270.04	270.02	270.00	
Rzędne terenu		270.02	269.94	270.07	270.05	270.05	270.05	270.03	270.01	270.00	

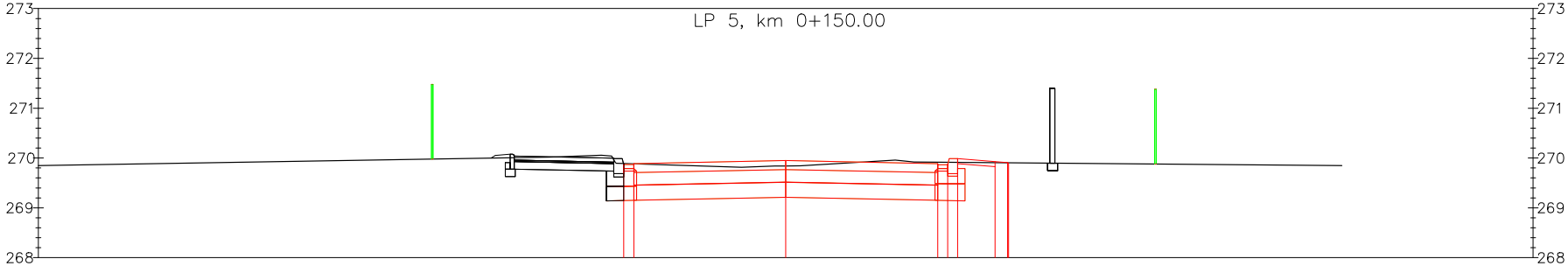

LP 5, km 0+150.00

Odsunięcia od osi	-15.00	-3.25	-3.05	0.00	3.05	3.25	3.45	4.20	4.45	4.47	15.00
Rzędne drogi		269.87	269.89	269.95	269.89	269.87	269.99	269.93	269.91	269.90	
Rzędne terenu	269.85	269.89	269.88	269.84	269.92	269.91	269.91	269.91	269.90	269.90	

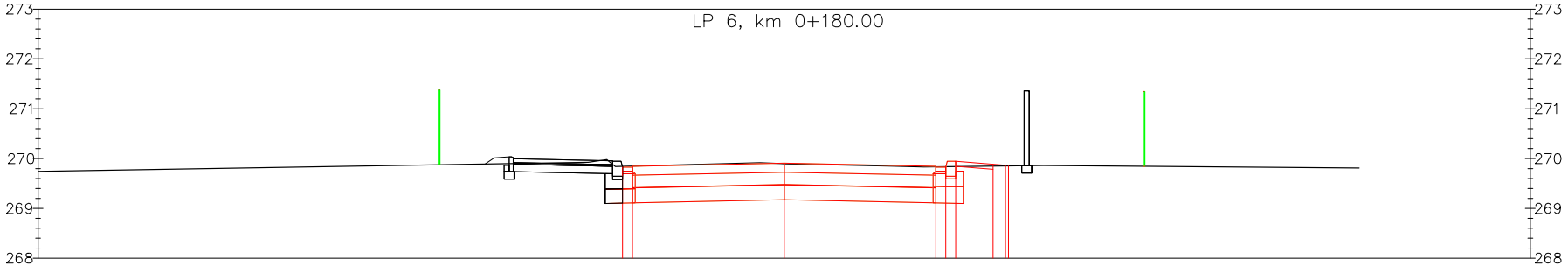

LP 6, km 0+180.00

Odsunięcia od osi	-15.00	-3.25	-3.05	0.00	3.05	3.25	3.45	4.20	4.45	4.51	15.00
Rzędne drogi		269.83	269.85	269.91	269.85	269.83	269.95	269.89	269.87	269.85	
Rzędne terenu	269.74	269.85	269.85	269.90	269.84	269.84	269.84	269.85	269.85	269.85	

LP 7, km 0+210.00

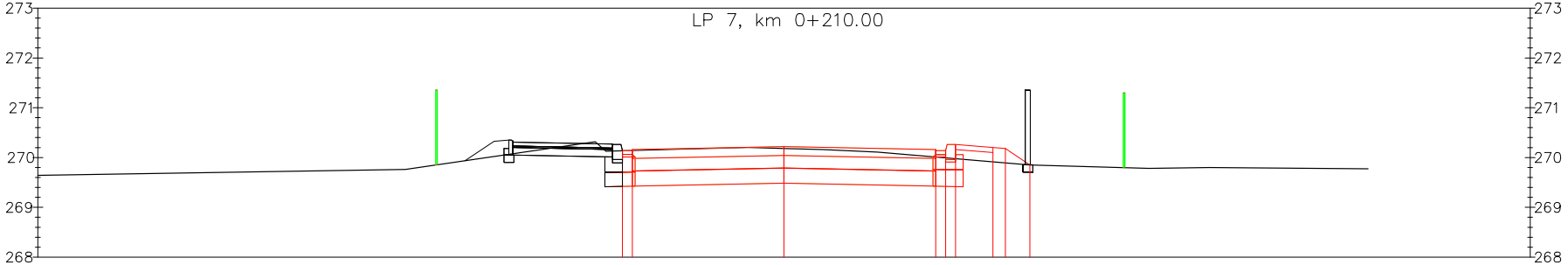

Odsunięcia od osi	15.00	-3.25	-3.05	0.00	3.05	3.25	3.45	4.20	4.45	4.94	15.00
Rzędne drogi		270.14	270.16	270.22	270.16	270.14	270.26	270.20	270.18	269.85	
Rzędne terenu	269.64	270.14	270.14	270.18	270.01	270.00	269.98	269.91	269.89	269.85	

LP 8, km 0+247.08

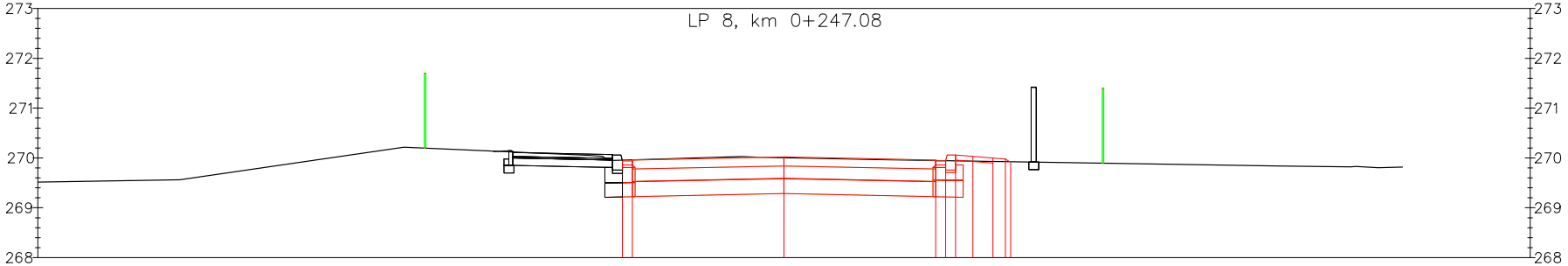

Odsunięcia od osi	15.00	-3.25	-3.05	0.00	3.05	3.25	3.45	3.80	4.20	4.45	4.56	15.00
Rzędne drogi		269.94	269.96	270.02	269.96	269.94	270.06	270.03	270.00	269.98	269.91	
Rzędne terenu	269.51	269.96	269.96	270.00	269.95	269.95	269.94	269.94	269.93	269.93	269.93	

LP 9, km 0+270.00

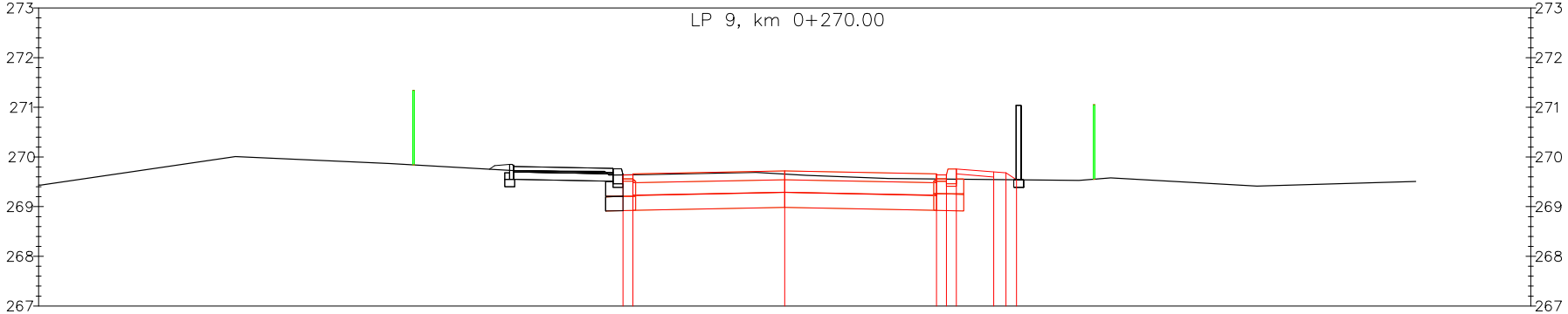

Odsunięcia od osi	15.00	-3.45	-3.25	-3.05	0.00	3.05	3.25	3.45	4.20	4.45	4.66	15.00
Rzędne drogi		269.76	269.64	269.66	269.72	269.66	269.64	269.76	269.70	269.68	269.54	
Rzędne terenu	269.44	269.63	269.64	269.64	269.66	269.56	269.56	269.55	269.54	269.54	269.54	

LP 10, km 0+300.00

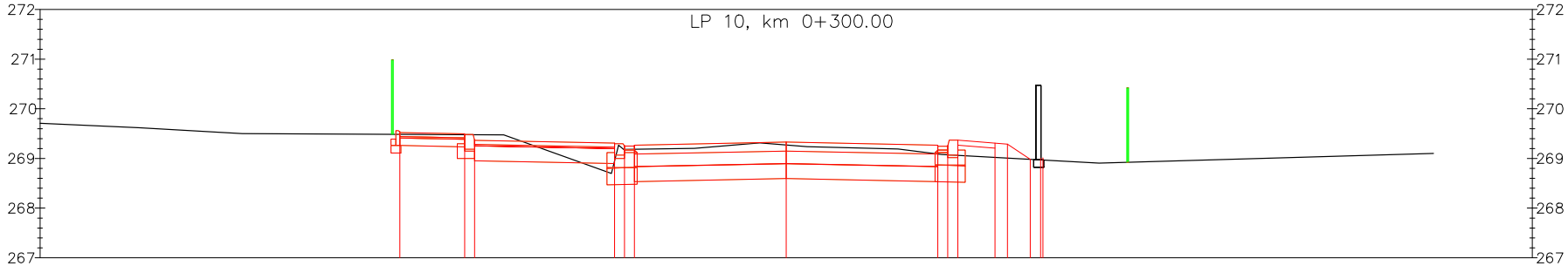

Odsunięcia od osi	−15.00	−7.77	−6.46	−6.26	−3.45	−3.25	−3.05	0.00	3.05	3.25	3.45	4.20	4.45	4.91	5.12 5.16	15.00
Rzędne drogi		269.52	269.48	269.36	269.30	269.25	269.27	269.33	269.27	269.25	269.37	269.31	269.29	268.98	269.01 [illegible]	
Rzędne terenu	269.71	269.49	269.48	269.48	268.95	269.18	269.18	269.27	269.09	269.07	269.06	269.02	269.01	268.98	268.97 [illegible]	

LP 11, km 0+323.71

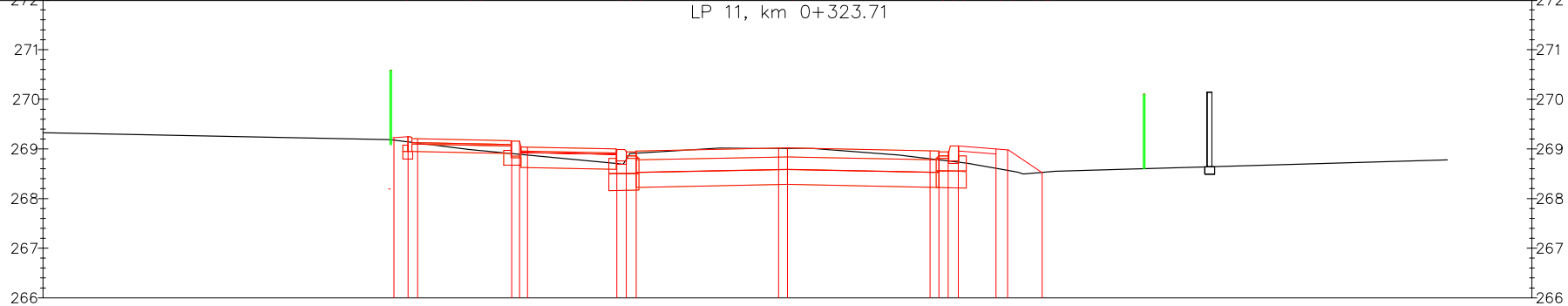

Odsunięcia od osi	−15.00	−7.93	−7.65	−7.45	−5.56	−5.40	−3.44	−3.25	−3.05	−0.18	0.00	3.05	3.24	3.44	4.20	4.44	5.13	15.00
Rzędne drogi		269.22	269.25	269.21	269.15	269.15	268.99	268.94	268.96	269.02	269.02	268.96	268.94	269.06	269.00	268.98	268.53	
Rzędne terenu	269.33	268.16	268.06	267.99	267.98	268.01	268.35	268.60	268.91	269.01	269.01	268.78	268.76	268.73	268.61	268.57	268.53	

LP 12, km 0+360.00

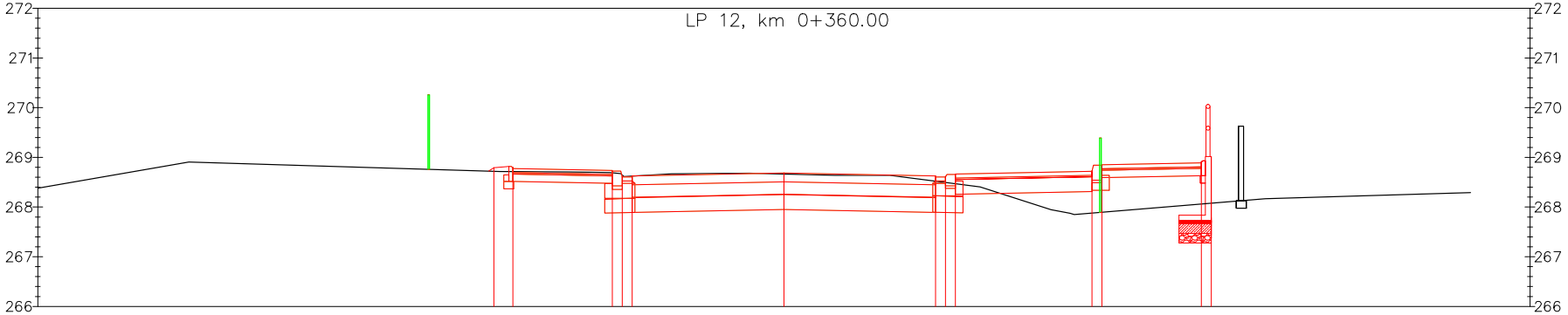

Odsunięcia od osi	−15.00	−5.83	−5.45	−3.45	−3.25	−3.05	0.00	3.05	3.25	3.45	6.19	6.39	8.39	8.77	15.00
Rzędne drogi		268.79	268.78	268.73	268.61	268.63	268.69	268.63	268.61	268.66	268.72	268.84	268.89	269.01	
Rzędne terenu	268.38	268.72	268.71	268.69	268.64	268.62	268.66	268.52	268.49	268.47	267.88	267.89	268.06	268.09	

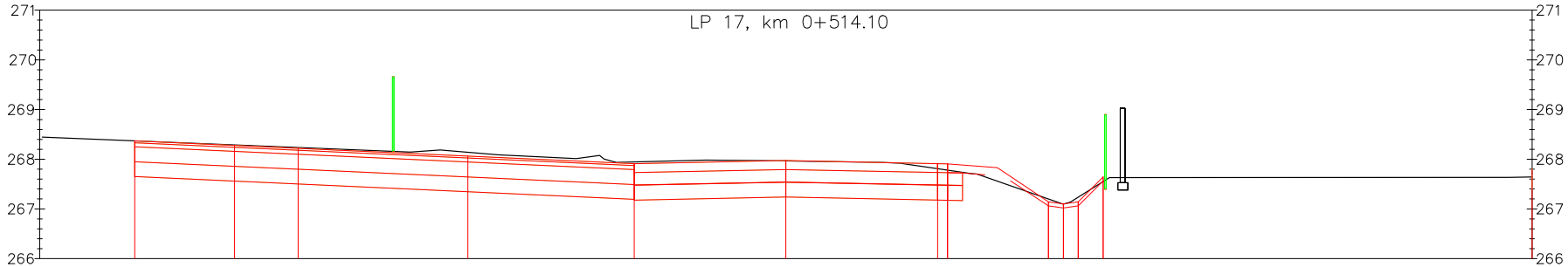

LP 17, km 0+514.10

Odsunięcia od osi	-15.00	-13.09	-11.08	-9.81	-6.40	-3.05	0.00	3.05	3.25	5.28	5.51	5.88	6.38	15.00
Rzędne drogi		268.37	268.28	268.22	268.07	267.91	267.97	267.91	267.91	267.14	267.10	267.14	267.64	267.81
Rzędne terenu		268.37	268.29	268.24	268.14	267.94	267.97	267.81	267.79	267.17	267.10	267.16	267.30	267.64

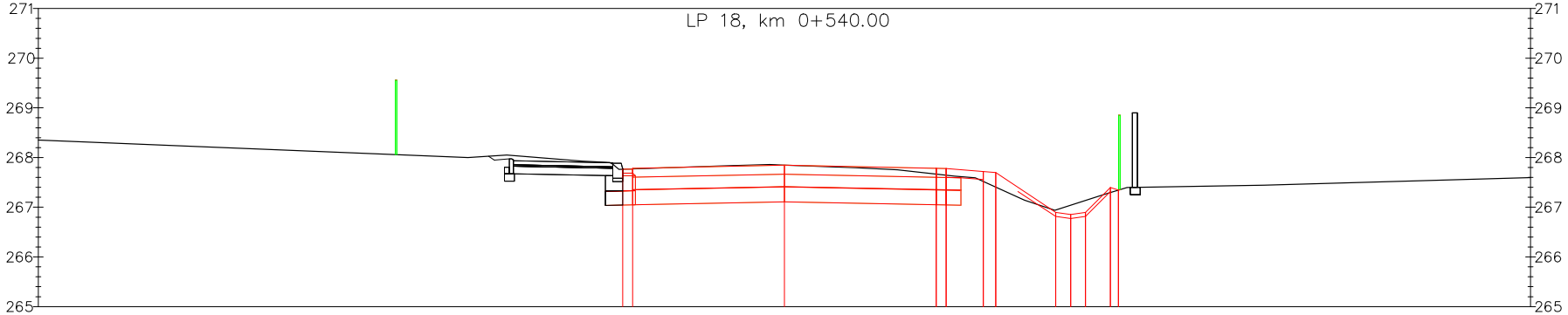

LP 18, km 0+540.00

Odsunięcia od osi	-15.00	-3.25	-3.05	0.00	3.05	3.25	4.00	4.25	5.45	5.75	6.05	6.55	6.71
Rzędne drogi		267.76	267.78	267.85	267.78	267.78	267.72	267.70	266.90	266.85	266.90	267.40	267.35
Rzędne terenu	268.35	267.76	267.77	267.85	267.67	267.65	267.52	267.40	266.94	267.04	267.14	267.30	267.35

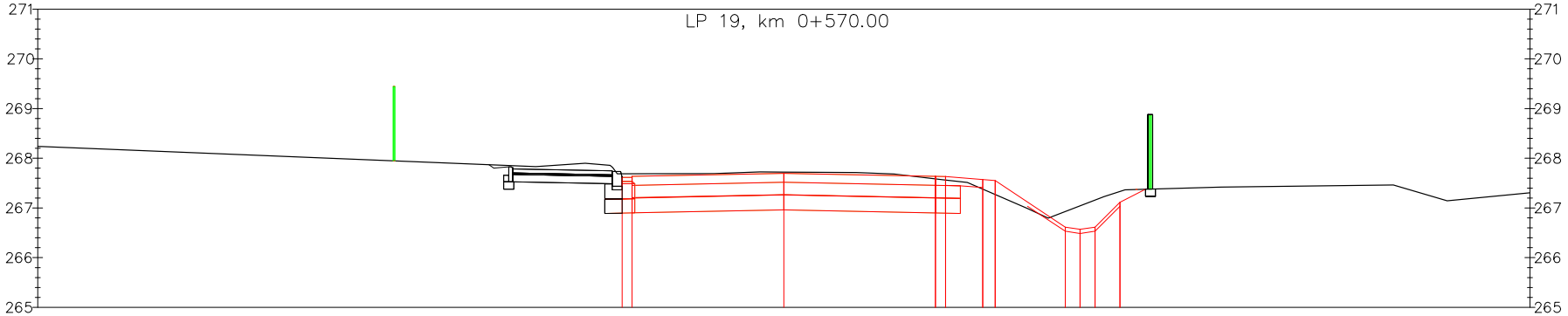

LP 19, km 0+570.00

Odsunięcia od osi	-15.00	-3.25	-3.05	0.00	3.05	3.25	4.00	4.25	5.66	5.96	6.26	6.76	15.00
Rzędne drogi		267.62	267.64	267.70	267.64	267.63	267.57	267.55	266.61	266.57	266.61	267.11	
Rzędne terenu	268.24	267.69	267.69	267.72	267.58	267.56	267.38	267.27	266.93	267.04	267.16	267.33	267.31

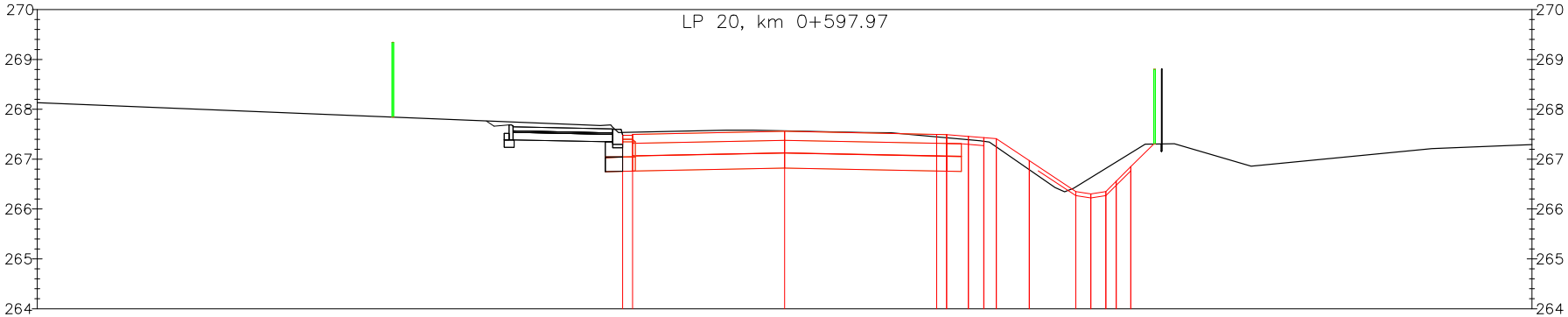

Odsunięcia od osi	−15.00	−3.25	−3.05	0.00	3.05	3.25	3.69	4.00	4.25	4.91	5.85	6.15	6.45	6.65	6.95	15.00
Rzędne drogi		267.48	267.50	267.56	267.50	267.49	267.46	267.43	267.41	266.97	266.35	266.30	266.35	266.56	266.85	
Rzędne terenu	268.13	267.54	267.54	267.57	267.45	267.43	267.39	267.36	267.25	266.79	266.44	266.63	266.81	266.94	267.12	267.29

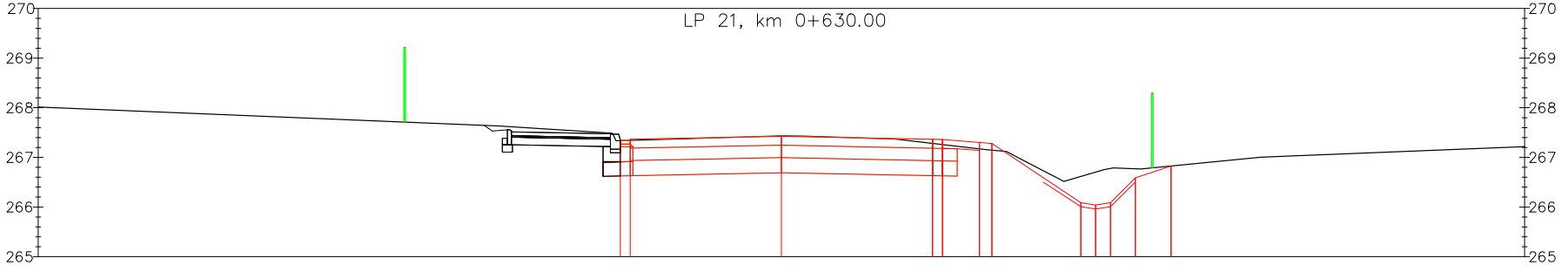

Odsunięcia od osi	−15.00	−3.25	−3.05	0.00	3.05	3.25	4.00	4.25	6.04	6.34	6.64	7.14	7.87	15.00
Rzędne drogi		267.35	267.37	267.43	267.37	267.36	267.30	267.28	266.09	266.04	266.09	266.59	266.83	
Rzędne terenu	268.01	267.34	267.34	267.43	267.28	267.26	267.17	267.15	266.62	266.71	266.78	266.77	266.83	267.22

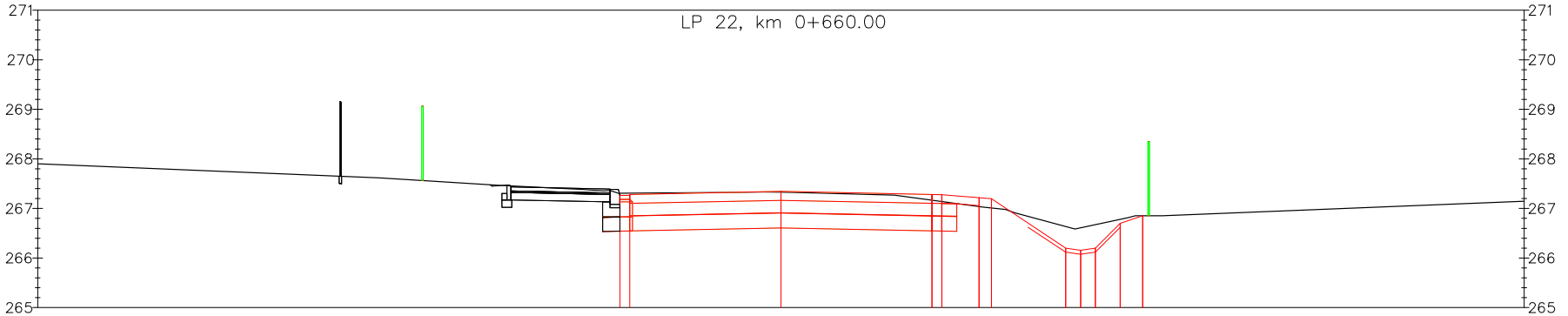

Odsunięcia od osi	−15.00	−3.25	−3.05	0.00	3.05	3.25	4.00	4.25	5.75	6.05	6.35	6.85	7.30	15.00
Rzędne drogi		267.26	267.28	267.34	267.28	267.28	267.22	267.20	266.20	266.16	266.20	266.70	266.85	
Rzędne terenu	267.99	267.31	267.31	267.33	267.17	267.14	267.04	267.01	266.64	266.61	266.67	266.78	266.85	267.15

OZNACZENIA:

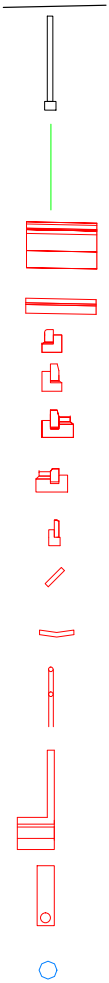

- Istniejący teren
- Istniejące ogrodzenie
- Granica działki
- Projektowana pełna konstrukcja nawierzchni
- Projektowana konstrukcja chodnika/zjazdu
- Krawężnik 15x22cm na ławie betonowej z oporem
- Krawężnik 20x30cm na ławie betonowej z oporem
- Krawężnik 20x30cm na ławie betonowej z oporem ze ściekiem przykrawężnikowym
- Krawężnik 20x25cm na ławie betonowej z oporem ze ściekiem przykrawężnikowym
- Obrzeże betonowe 8x30cm na ławie betonowej z oporem
- Umocnienie skarpy
- Korytko betonowe
- Poręcz dla pieszych, h=1,1m
- Ścianka oporowa żelbetowa prefabrykowana z poręczą dla pieszych
- Drenaż francuski
- Projektowane przepusty/kanalizacja deszczowa

WYKONAWCA:
Biuro Projektów Drogowych Marcin Krzyżowski
34-331 Świnna, ul. Jesienna 4

NAZWA OPRACOWANIA:
Przebudowa drogi powiatowej 4425S w Międzyrzeczu Dolnym i Ligocie
wraz z budową zatok autobusowych

INWESTOR:	Zarząd Dróg Powiatowych w Bielsku-Białej	RYS. NR	8.1
ADRES:	ul. Tadeusza Regera 81, 43-382 Bielsko-Biała		
TYTUŁ RYSUNKU:	Przekroje poprzeczne 1	SKALA 1:100	
		DATA: VII 2017 r.	
PROJEKTOWAŁ:	mgr inż. Marcin Krzyżowski SLK/4949/POOD/13		