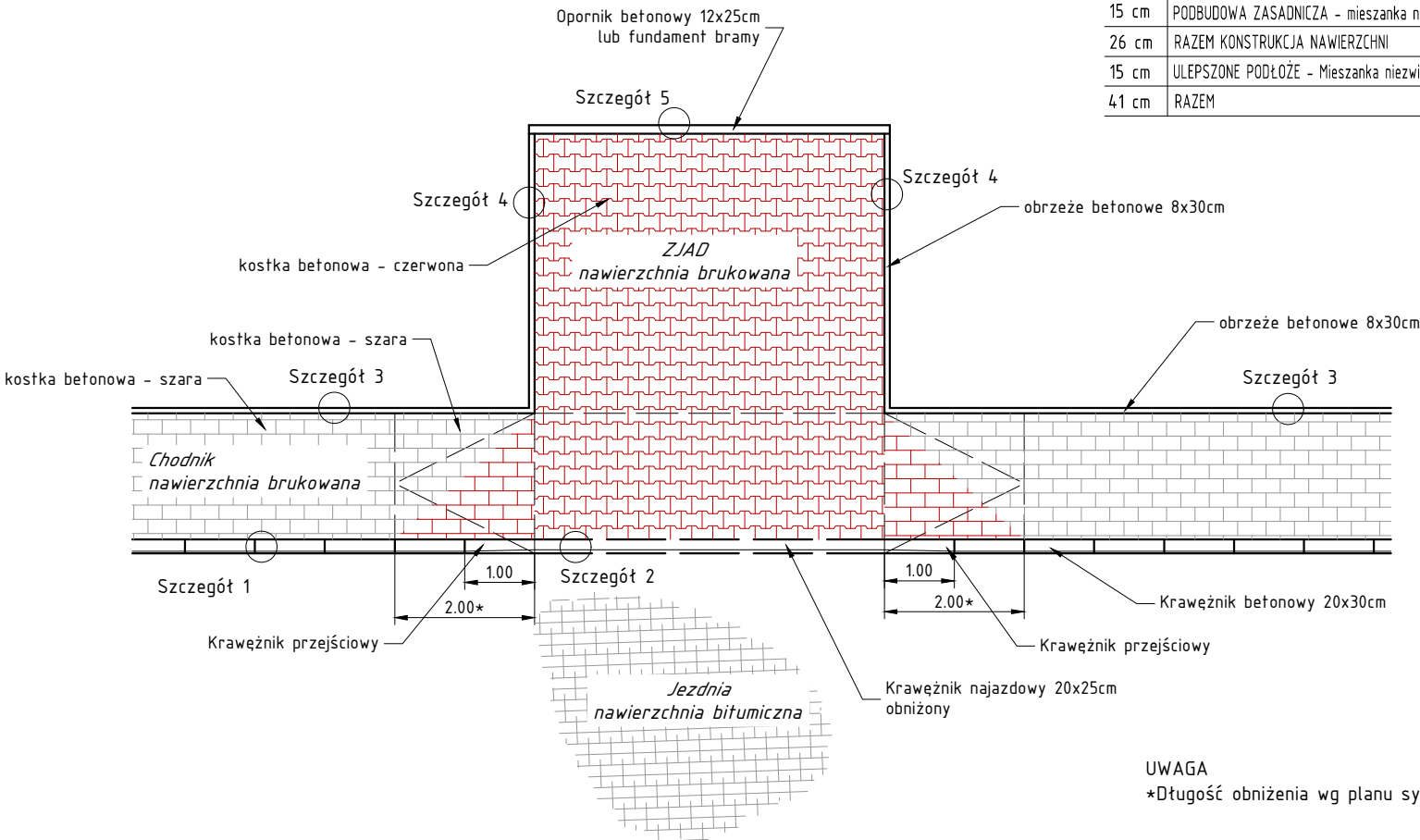


ZJAZD INDYWIDUALNY

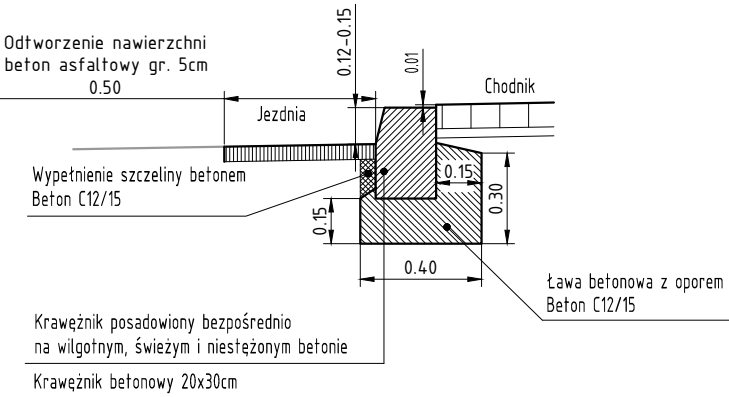
widok z góry - rys. typowy



8 cm	BETONOWA KOSTKA BRUKOWA
3 cm	PODSYPKA CEMENTOWO-PIASKOWA Rm=2.5MPa
15 cm	PODBUDOWA ZASADNICZA - mieszanka niezwiązana z kruszywem C90/3
26 cm	RAZEM KONSTRUKCJA NAWIERZCHNI
15 cm	ULEPSZONE PODŁOŻE - Mieszanka niezwiązana o wskaźniku nośności CBR>35
41 cm	RAZEM

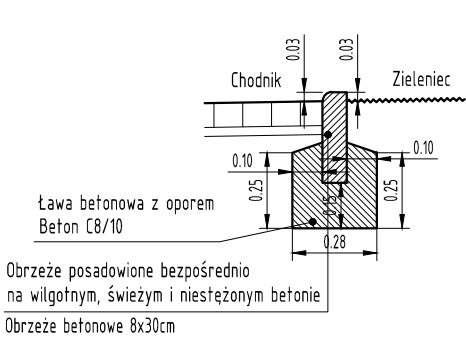
Szczegół 1

Skala 1:25



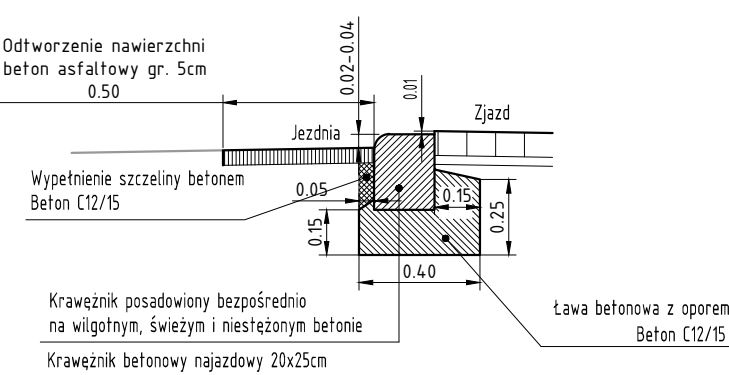
Szczegół 3

Skala 1:25



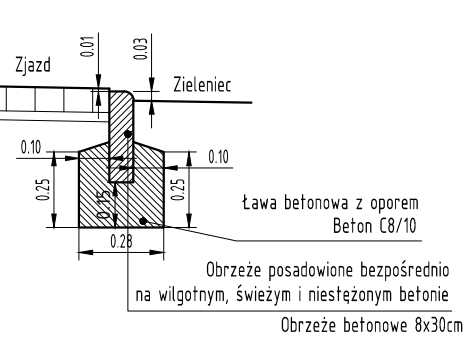
Szczegół 2

Skala 1:25



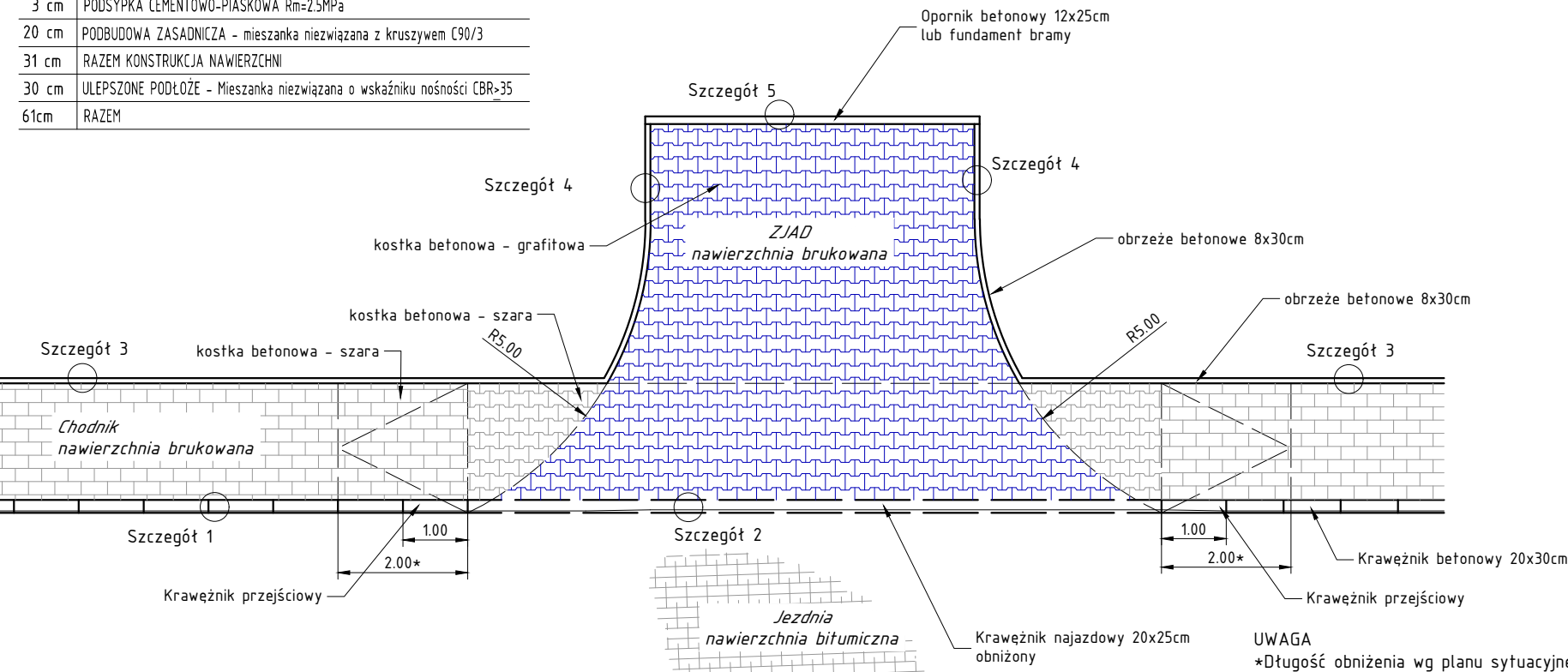
Szczegół 4

Skala 1:25



ZJAZD PUBLICZNY

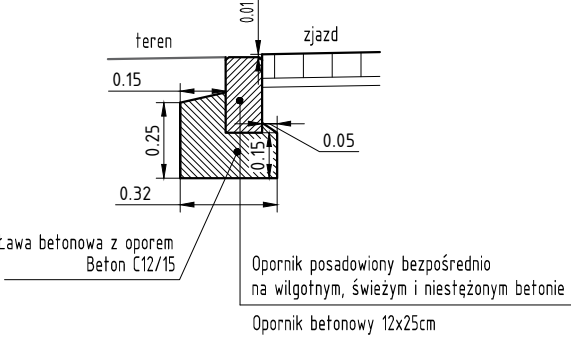
widok z góry - rys. typowy



8 cm	BETONOWA KOSTKA BRUKOWA
3 cm	PODSYPKA CEMENTOWO-PIASKOWA Rm=2.5MPa
20 cm	PODBUDOWA ZASADNICZA - mieszanka niezwiązana z kruszywem C90/3
31 cm	RAZEM KONSTRUKCJA NAWIERZCHNI
30 cm	ULEPSZONE PODŁOŻE - Mieszanka niezwiązana o wskaźniku nośności CBR>35
61cm	RAZEM

Szczegół 5

Skala 1:25



Inwestor:		Branża:	
Zarząd Dróg Powiatowych ul. Tadeusza Regea 81 43-382 Bielsko-Biała		DROGI	
Biuro projektowe: PRACOWNIA PROJEKTOWA RHR S.C. Honorata Radzio, Rafał Radzio 43-360 Bystra, ul. Handlowa 3 tel. 502-582-639		Stadium: PW	
Nazwa obiektu budowlanego:		Data: Grudzień 2017	
BUDOWA CHODNIKA DLA PIESZYCH WZDŁUŻ DROGI POWIATOWEJ 4417S ŚWIĘTOSZÓWKA - BIELSKO BIAŁA W m.JASIEŃCE		Skala: 1:100:25	
Adres obiektu budowlanego:	Miejscowość: Jasienica	Powiat: bielski	Województwo: śląskie
Nazwa rysunku: DETALE -zjazdu			
Funkcja:	Imię i nazwisko	Specjalność	Podpis
Projektował:	mgr inż. Rafał RADZIO, upr. SLK/0751/PW00/05	Drogi	<i>[Signature]</i>
Nr rys.			
PW 7.1			
Rev.01 16.11.2017			
Prawa autorskie zastrzeżone, reprodukcja lub udostępnianie osobom trzecim niniejszego rysunku lub jego części bez upoważnienia inwestora zabronione.			