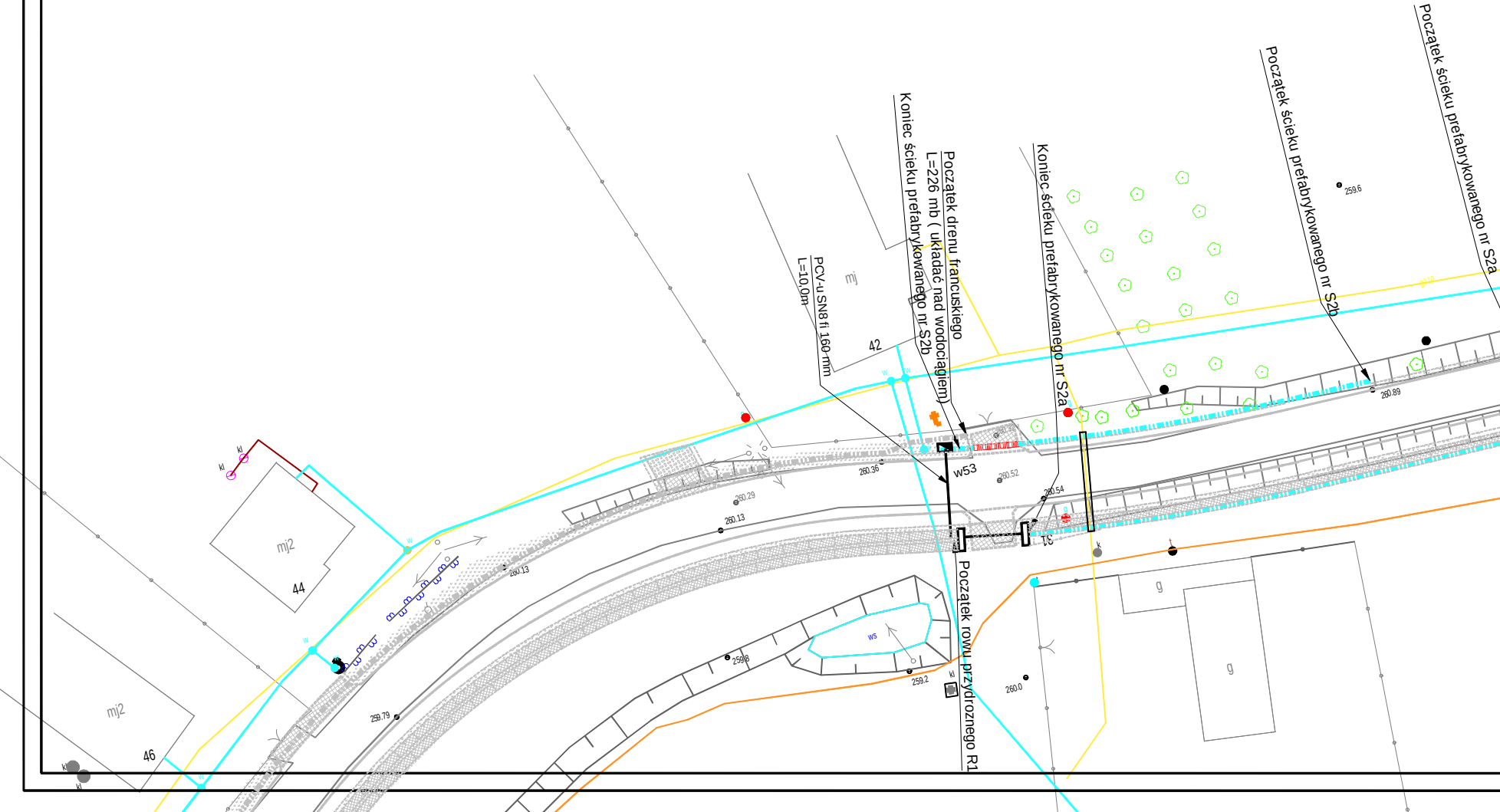
Początek ścieku prefabrykowanego nr S2a
Początek ścieku prefabrykowanego nr S2b
Koniec ścieku prefabrykowanego nr S2a
Początek drenu francuskiego
L=226 mb (układać nad wodociągiem)
Koniec ścieku prefabrykowanego nr S2b
PCV-u SN8 fi 160 mm
L=10,0m
Początek rowu przydrożnego R1
w53
mj
mj2
mj2
mj2
42
44
46
g
g
ws
kl
kl
kl
kl
w
259.6
260.89
260.36
260.52
260.54
260.29
260.13
260.13
259.8
259.2
260.0
259.79

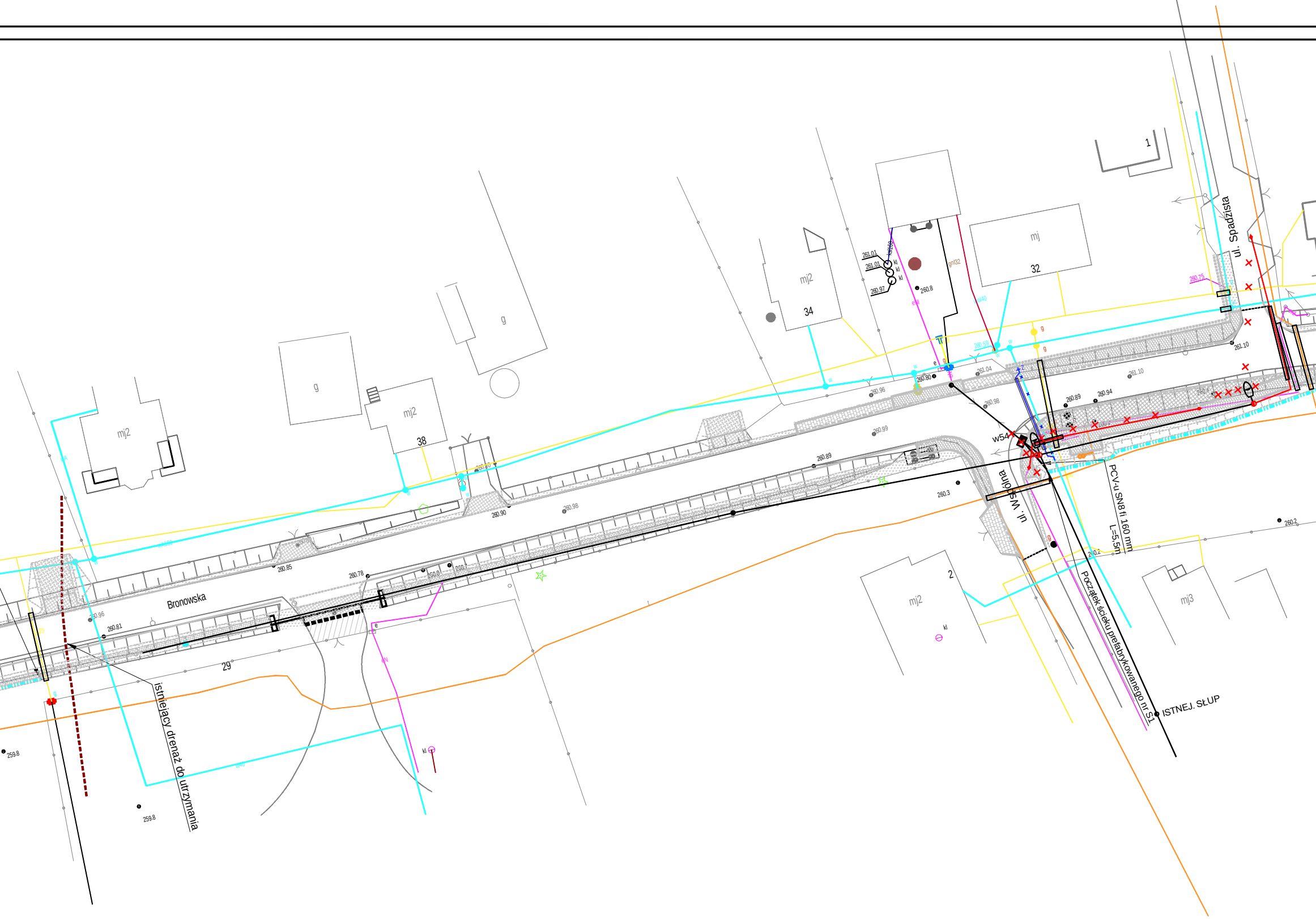
Bronowska
ul. Spadzista
ul. Wspólna
w54
PCV-u SN8 fi 160 mm
L=5,5m
Początek ścieku prefabrykowanego nr S1
ISTNEJ. SŁUP
istniejący drenaż do utrzymania
mj2
mj2
mj2
mj2
38
g
g
g
mj2
34
mj
32
1
2
mj3
29
261.01
261.01
260.97
260.8
260.80
260.96
261.04
260.98
260.99
260.89
260.89
260.94
261.10
261.10
260.75
260.3
260.2
260.2
260.90
260.98
260.85
260.78
260.7
260.96
260.81
259.8
259.8
kl
kl
kl
kl
kl
g
g
g
w
w
e
e

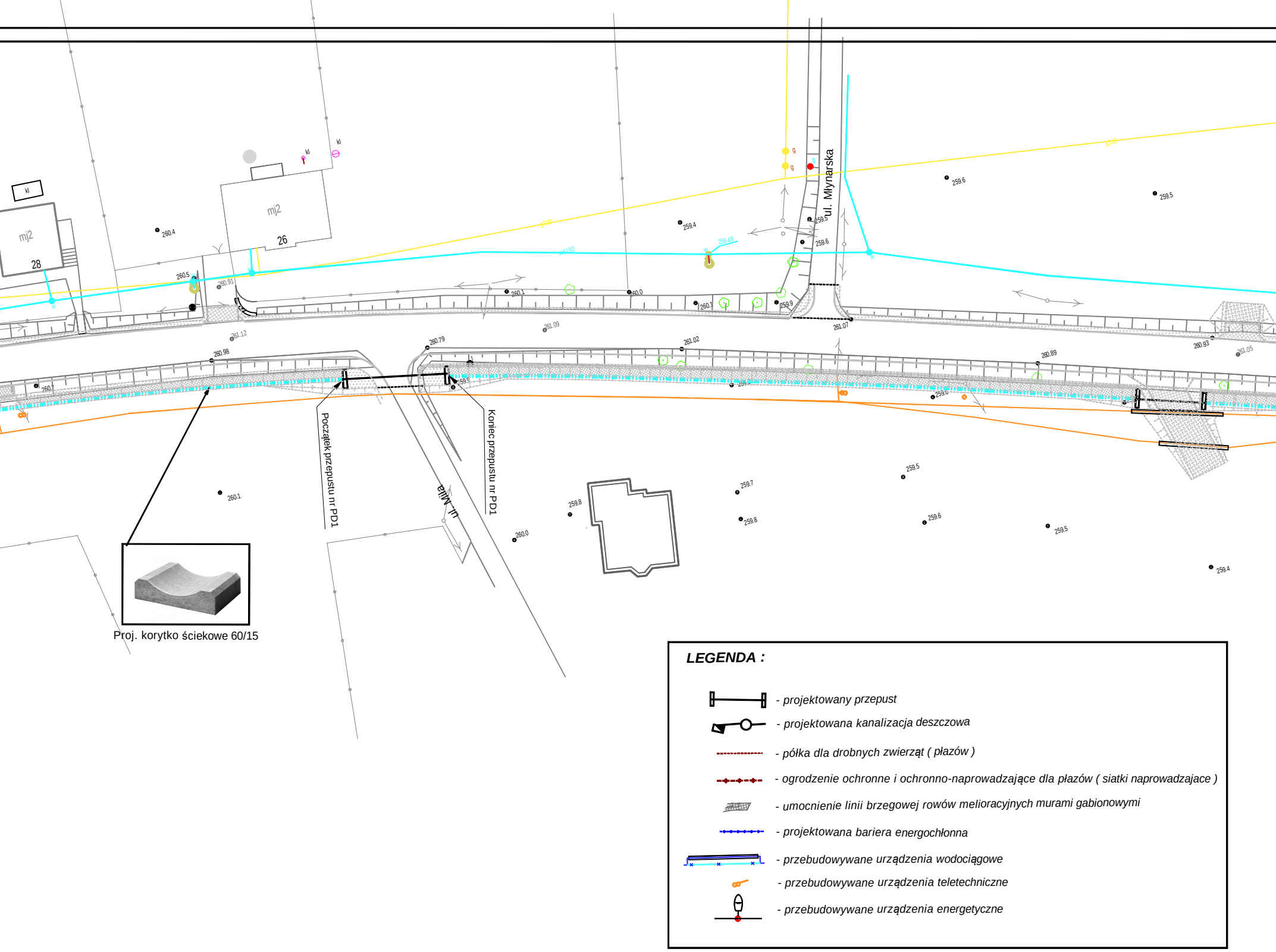
ul. Młynarska
ul. Miła
mj2
28
mj2
26
kl
kl
kl
g
g
260.4
259.4
259.6
259.5
259.5
259.6
260.5
260.91
261.12
260.98
260.7
260.79
261.09
260.1
260.0
260.1
259.9
261.02
261.07
260.89
260.93
261.05
259.5
259.7
259.8
259.8
259.6
259.5
259.4
260.1
260.0
Początek przepustu nr PD1
Koniec przepustu nr PD1
Proj. korytko ściekowe 60/15

LEGENDA :

- projektowany przepust
- projektowana kanalizacja deszczowa
- półka dla drobnych zwierząt (płazów)
- ogrodzenie ochronne i ochronno-naprowadzające dla płazów (siatki naprowadzajace)
- umocnienie linii brzegowej rowów melioracyjnych murami gabionowymi
- projektowana bariera energochłonna
- przebudowywane urządzenia wodociągowe
- przebudowywane urządzenia teletechniczne
- przebudowywane urządzenia energetyczne

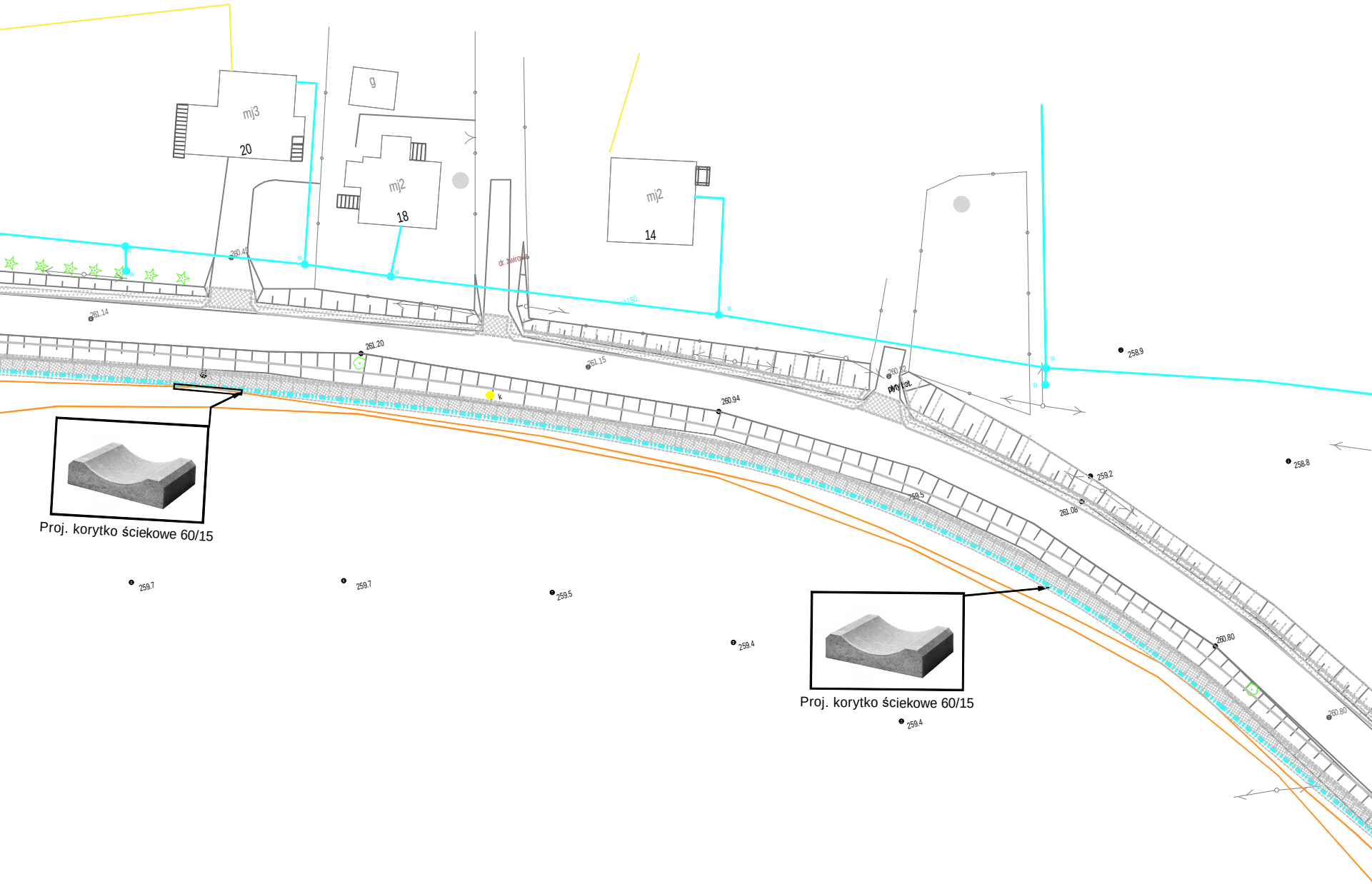

mj3
20
g
mj2
18
mj2
14
260.49
261.14
dr. żwirowa
w150
261.20
261.15
k
260.94
260.82
płyty bet.
258.9
258.8
259.2
261.06
259.5
260.80
260.80
259.7
259.7
259.5
259.4
259.4

Proj. korytko ściekowe 60/15

Proj. korytko ściekowe 60/15

Początek przepustu P0 (1,0m x 1,0m)
(258,40)

Koniec ścieku prefabrykowanego nr S1

BRANŻA :	DATA :	PROJEKTOWAŁ:	NR UPR.	PODPIS :
1. Drogowa	08.2017	mgr inż.B.Markowski	873/93	
2. Drogowa	08.2017	mgr inż. Marek Putra		Putra
3. Kanalizacja	08.2017	mgr inż.B.Markowski	873/93	
4. Elektryczna	08.2017	Janusz Spadziński	94/97	
5. Teletechniczna	08.2017	Michał Gawenda	SLK/2891/ ZOOT/09	
6. Wodociągowa	08.2017	mgr inż.J. Kaczmarek	591/93	

Temat :

P.B.W. przebudowy drogi powiatowej nr 4426S
ul. Bronowska i ulica Czyża w gminie
Czechowice-Dziedzice.

Treść : Plan sytuacyjny części kanalizacyjnej

NUMER UMOWY : 8/2017

SKALA : 1:500

NUMER RYSUNKU : K-1c

PRACOWANIA PROJEKTOWO - USŁUGOWA " RONDO"
tel. 501-79-78-82 , e-mail : bmarkowski@wp.pl

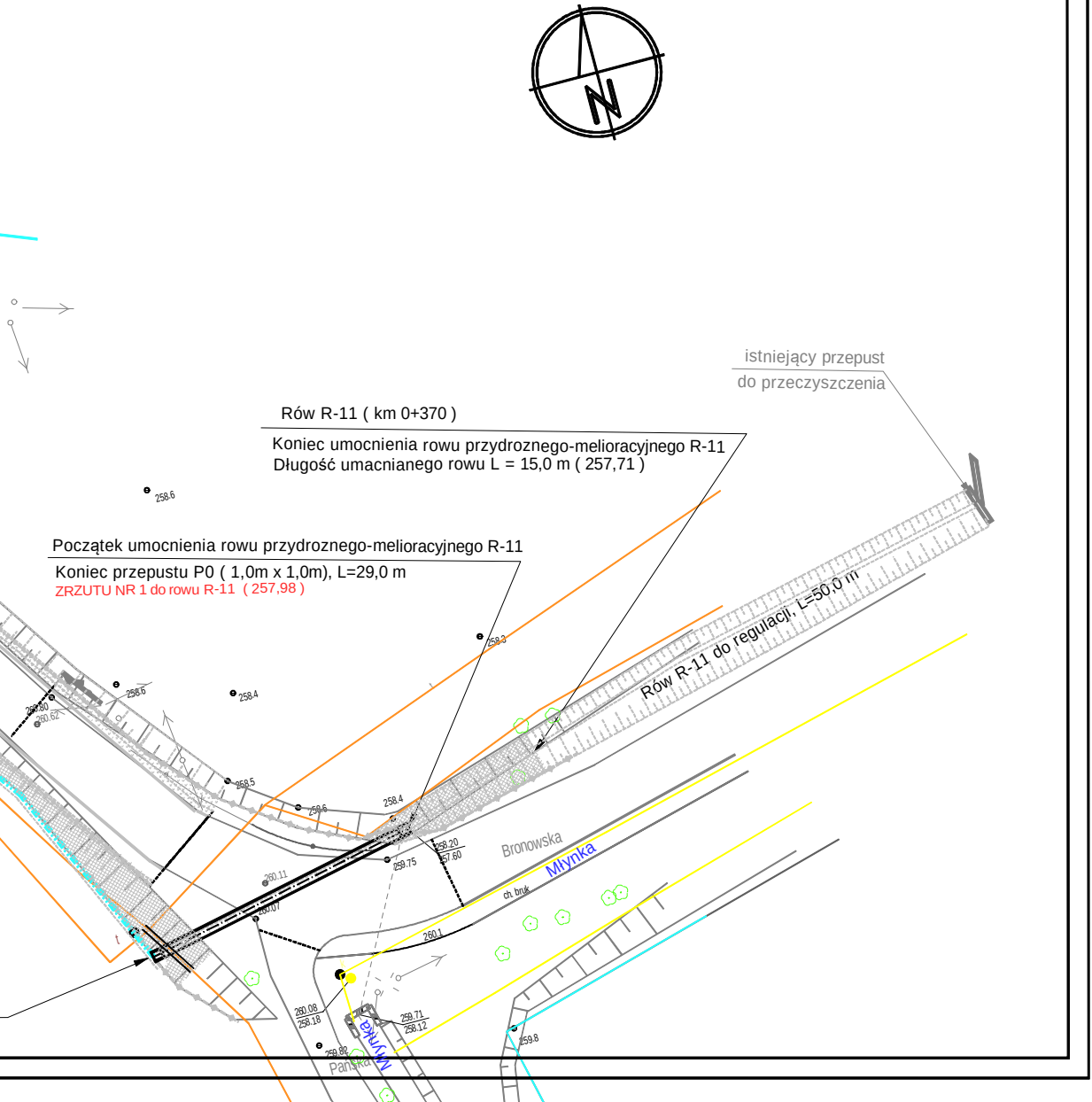

istniejący przepust
do przeczyszczenia

Rów R-11 (km 0+370)

Koniec umocnienia rowu przydroznego-melioracyjnego R-11
Długość umacnianego rowu L = 15,0 m (257,71)

Początek umocnienia rowu przydroznego-melioracyjnego R-11
Koniec przepustu P0 (1,0m x 1,0m), L=29,0 m
ZRZUTU NR 1 do rowu R-11 (257,98)

N
Rów R-11 do regulacji, L=50,0 m
258.6
258.3
258.6
258.4
260.80
260.62
258.5
258.6
258.4
258.20
257.60
259.75
260.11
260.07
Bronowska
Młynka
ch. bruk
260.1
260.08
258.18
259.71
258.12
259.82
259.8
Pańska
Młynka
t