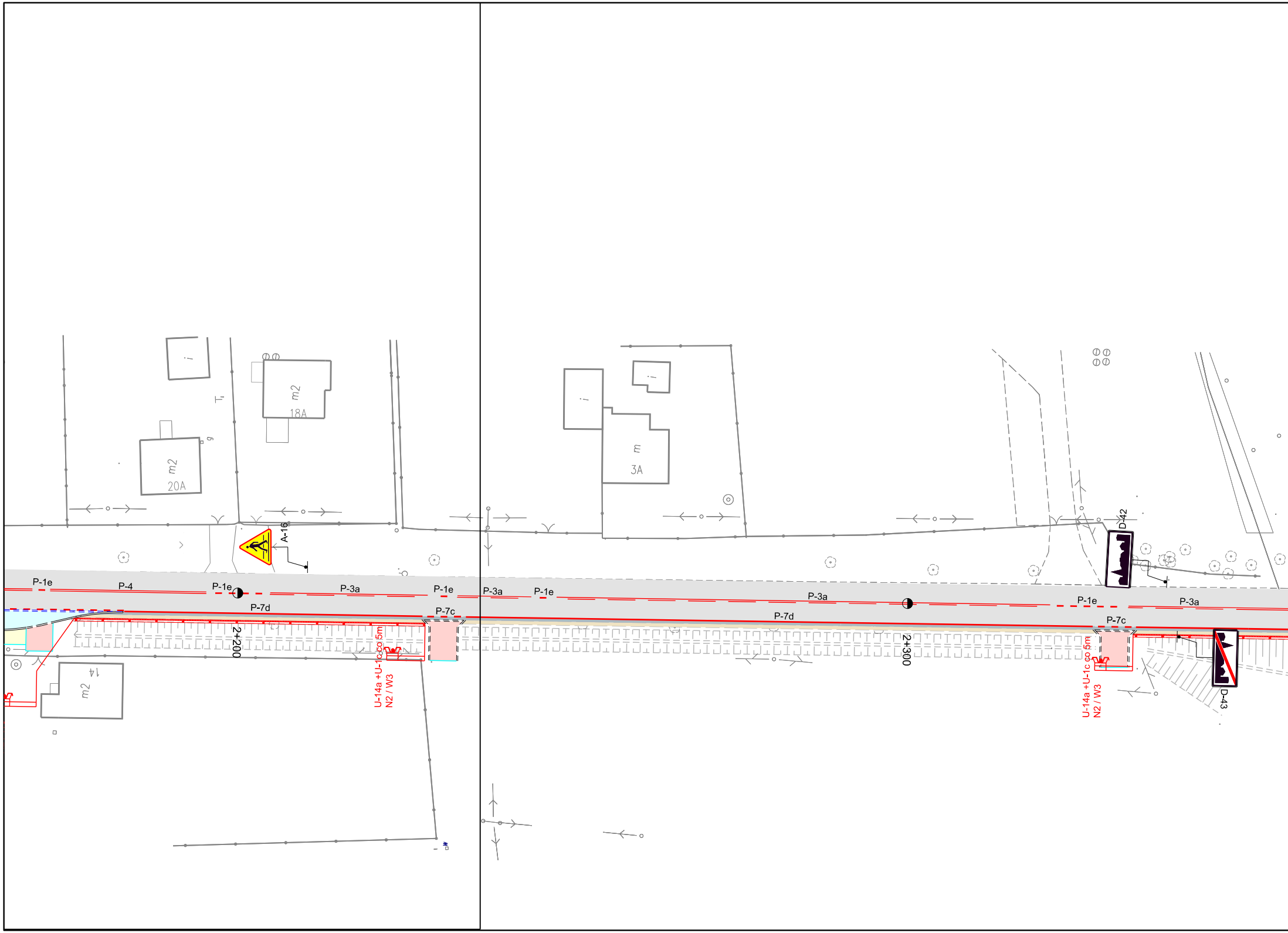
m2
18A
m2
20A
m
3A
m2
14
A-16
D-42
D-43
P-1e
P-4
P-1e
P-3a
P-1e
P-3a
P-1e
P-3a
P-1e
P-3a
P-7d
P-7c
P-7d
P-7c
2+200
2+300
U-14a +U-1c co 5m
N2 / W3
U-14a +U-1c co 5m
N2 / W3

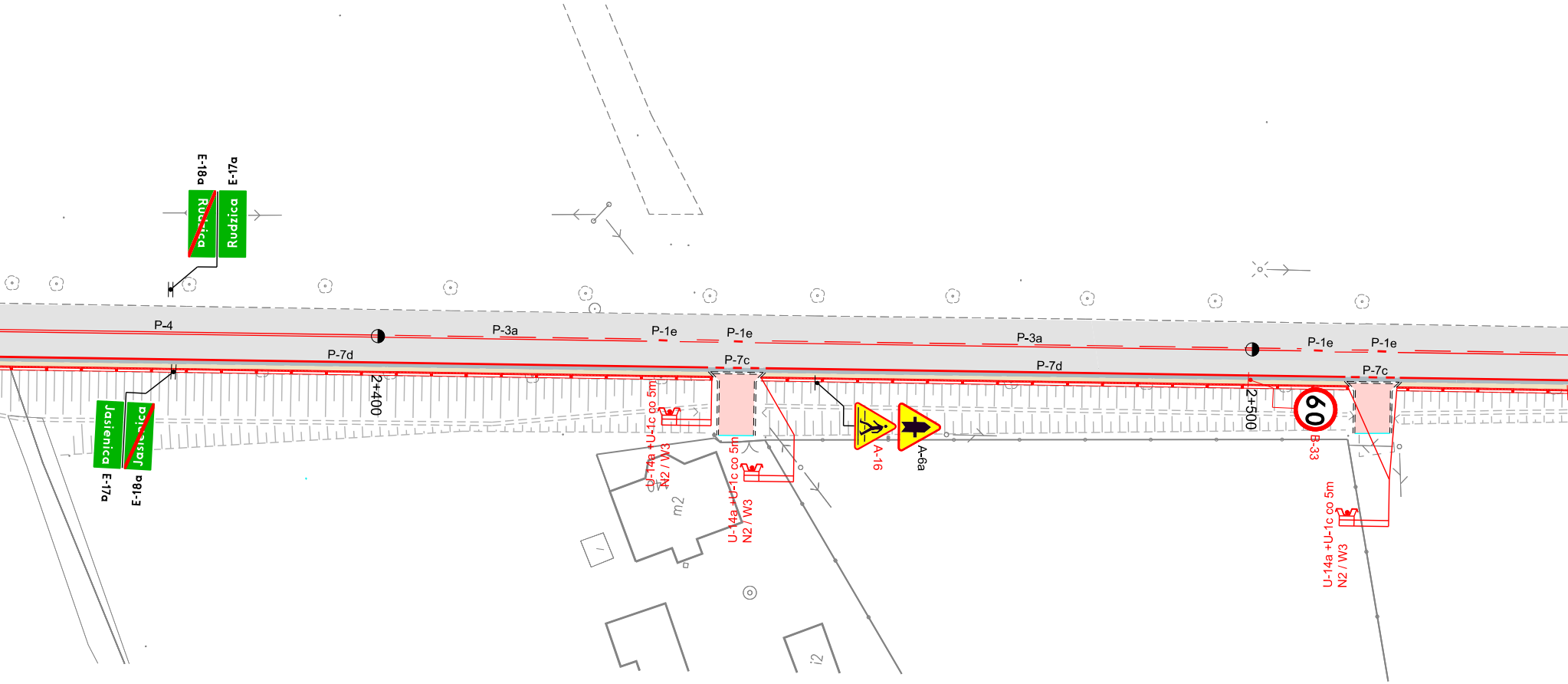
E-18a
E-17a
Rudzica
Rudzica
P-4
P-3a
P-1e
P-1e
P-7d
P-7c
2+400
Jasienica
Jasienica
E-17a
E-18a
U-14a +U-1c co 5m
N2 / W3
U-14a +U-1c co 5m
N2 / W3
m2
A-16
A-6a
P-3a
P-1e
P-1e
P-7d
P-7c
2+500
60
B-33
U-14a +U-1c co 5m
N2 / W3
i2

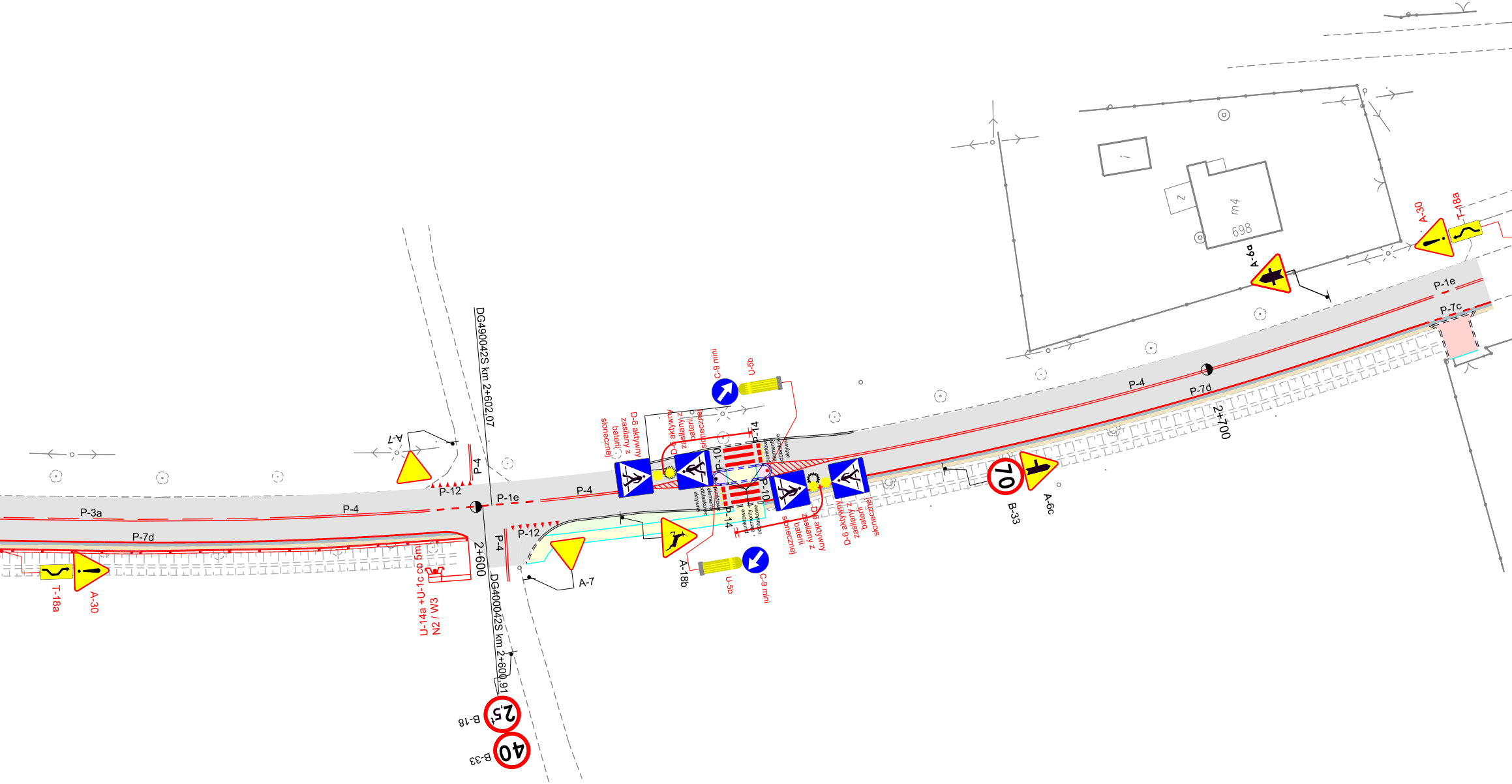
A-30
T-18a
A-6a
m4
698
P-1e
P-7c
P-4
P-7d
2+700
C-9 mini
U-5b
D-6 aktywny zasilany z baterii słonecznej
D-6 aktywny zasilany z baterii słonecznej
P-14
P-10
punktowe elementy odblaskowe aktywne
punktowe elementy odblaskowe aktywne
punktowe elementy odblaskowe
P-10
P-14
D-6 aktywny zasilany z baterii słonecznej
D-6 aktywny zasilany z baterii słonecznej
A-18b
U-5b
C-9 mini
70
B-33
A-6c
DG490042S km 2+602,07
A-7
P-4
P-12
P-1e
P-4
P-3a
P-4
P-7d
P-12
P-4
2+600
A-7
T-18a
A-30
U-14a +U-1c co 5m
N2 / W3
DG400042S km 2+600,91
2,5t
B-18
40
B-33

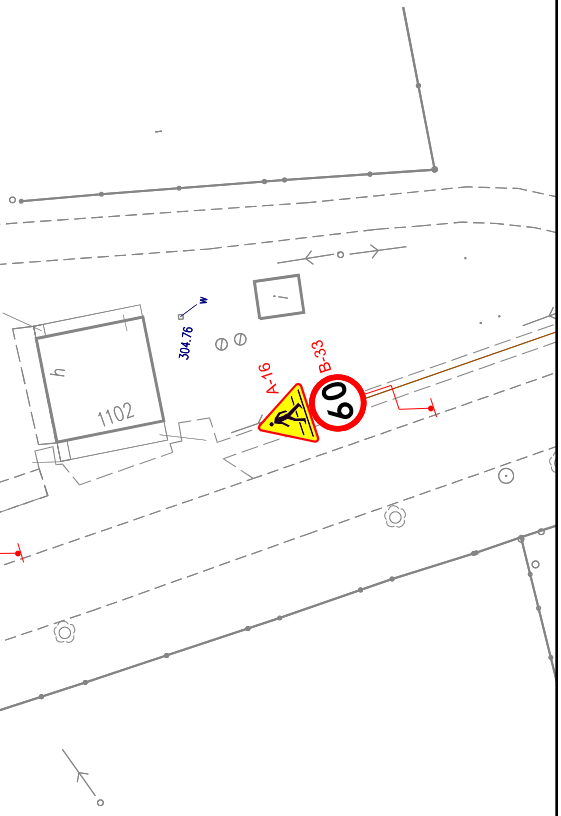
304.76
w
h
1102
A-16
B-33
60

LEGENDA

⬜	jezdnia
🟪	wysepki kamienne przejezdne
🟦	zatoki autobusowe
🟨	chodnik
🟥	zjazdy do posesji
🟫	pobocze utwardzone
🟩	zieleń
▭	krawężnik betonowy
▭	krawężnik betonowy - obniżony
▭	krawężnik kamienny
▭	krawężnik kamienny - obniżony
▭	obrzeże betonowe

A-16

istniejące oznakowanie pionowe

A-16

istniejące oznakowanie pionowe do likwidacji

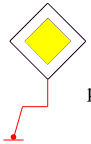
D-1

projektowane oznakowanie pionowe

||| projektowane oznakowanie poziome

Inwestor:
ZARZĄD DRÓG POWIATOWYCH
w Bielsku Białej
ul. Regera 81
43-382 Bielsko Biała

Jednostka projektowa:
USŁUGI PROJEKTOWE
mgr inż. Grzegorz Glanowski
ul. Zdrojowa12
43-356 Bujaków

temat:

Rozbudowa drogi powiatowej 2633S Strumień - Jasienica

treść:

Projekt stałej organizacji ruchu

branża: drogowa

skala: 1:500

zespół autorski:

projektant: mgr inż. Grzegorz Glanowski
upr. nr SLK/3645/PWOD/11

podpis:

opracował: mgr Inż. Krzysztof Wygaś

podpis:

stadium: projekt organizacji ruchu

nr rys. 1.5