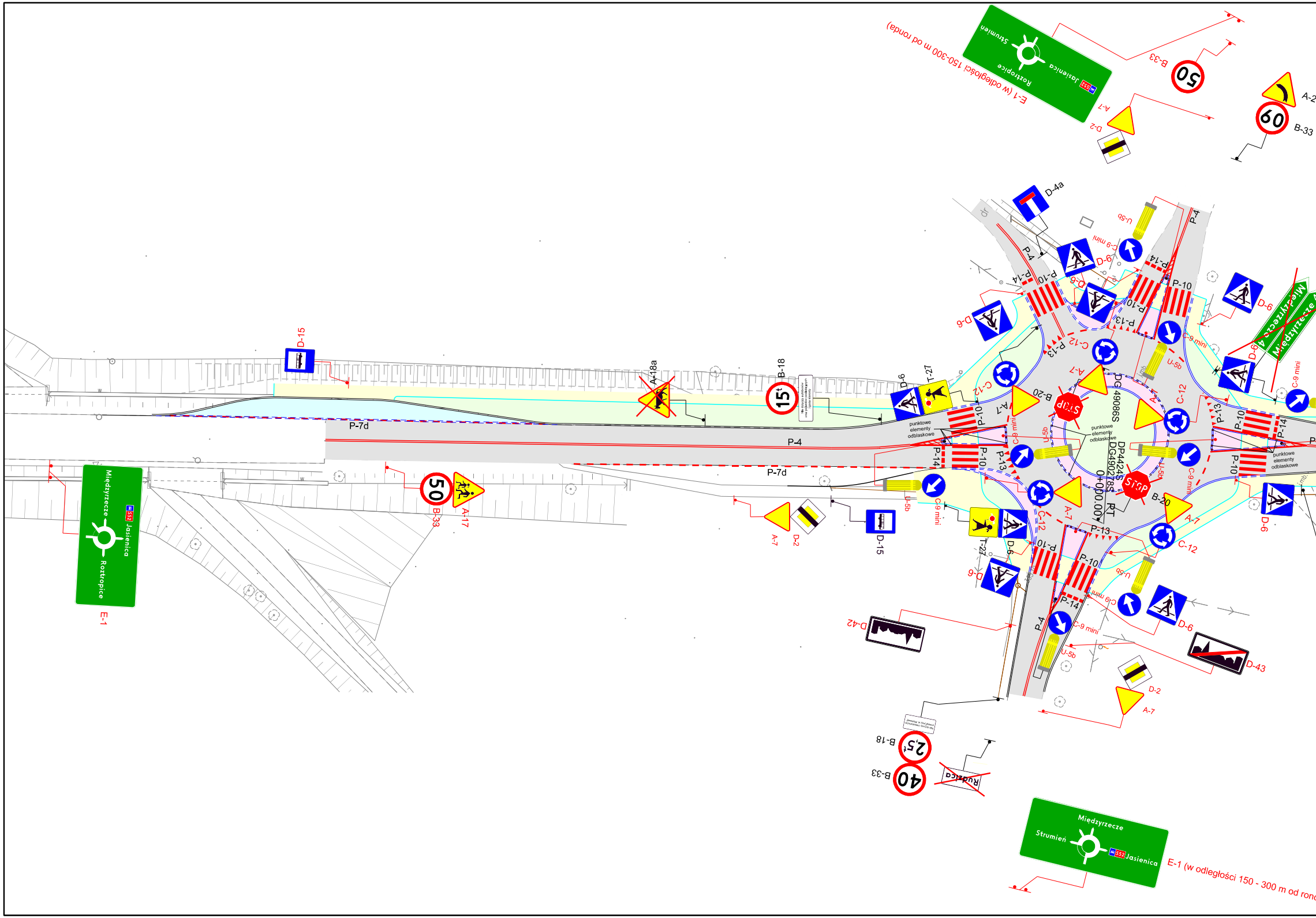
E-1 (w odległości 150-300 m od ronda)
Strumień
Roztopice
S52
Jasienica
B-33
50
60
A-2
A-7
D-2
D-4a
U-5b
C-9 mini
P-4
P-10
P-14
P-13
D-6
C-12
Międzyrzecze
D-15
A-18a
B-18
15t
T-27
P-7d
punktowe elementy odblaskowe
B-20
STOP
DG 49086S
DP4424S
DG49028S
0+000.00 RT
A-17
E-1
D-42
D-43
25t
40
Rudzica
E-1 (w odległości 150 - 300 m od rond

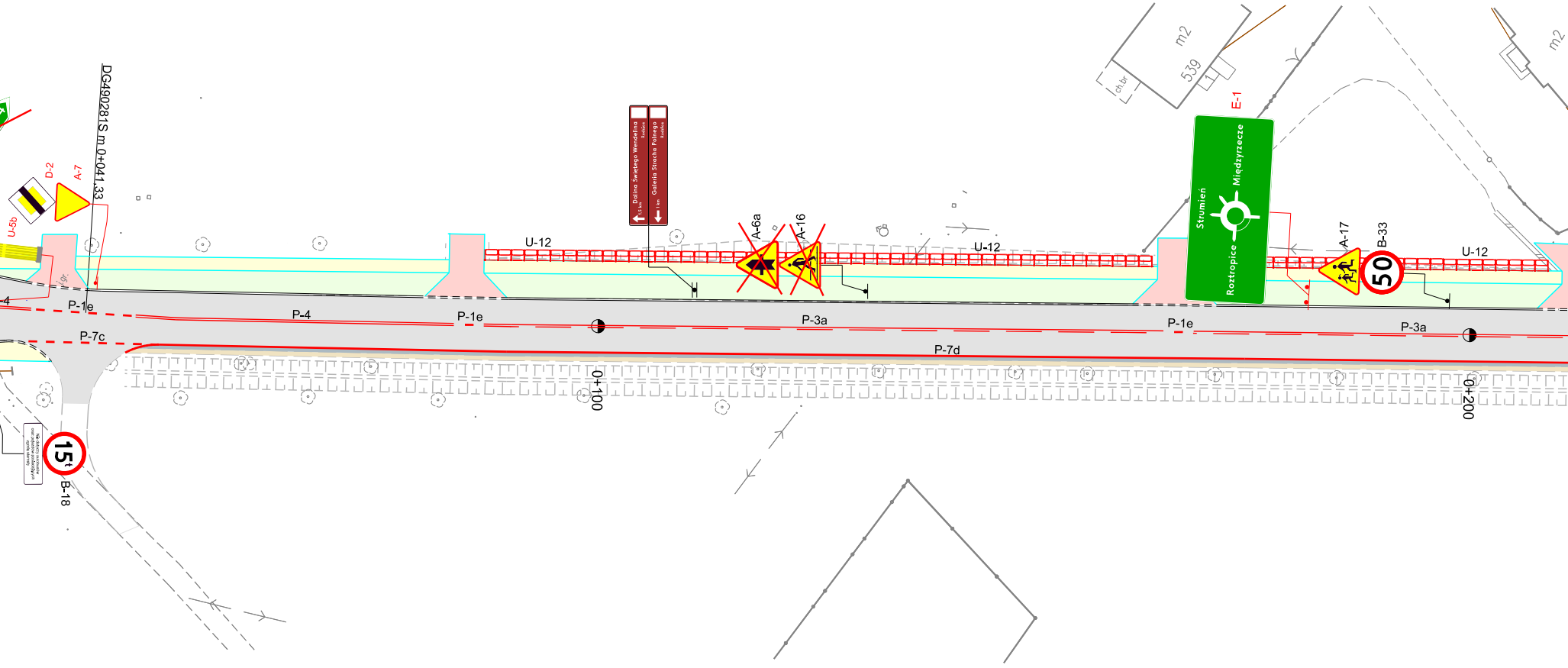
DG490281S m 0+041,33
U-5b
D-2
A-7
Dolina Świętego Wendelina
Rudzice
1,5 km
Galeria Stracha Polnego
Rudzice
1 km
U-12
A-6a
A-16
U-12
m2
539
ch.br
E-1
Strumień
Międzyrzecze
Roztropice
A-17
B-33
50
U-12
m2
-4
P-1e
P-4
P-1e
P-3a
P-1e
P-3a
P-7c
P-7d
0+100
0+200
15t
B-18

da)

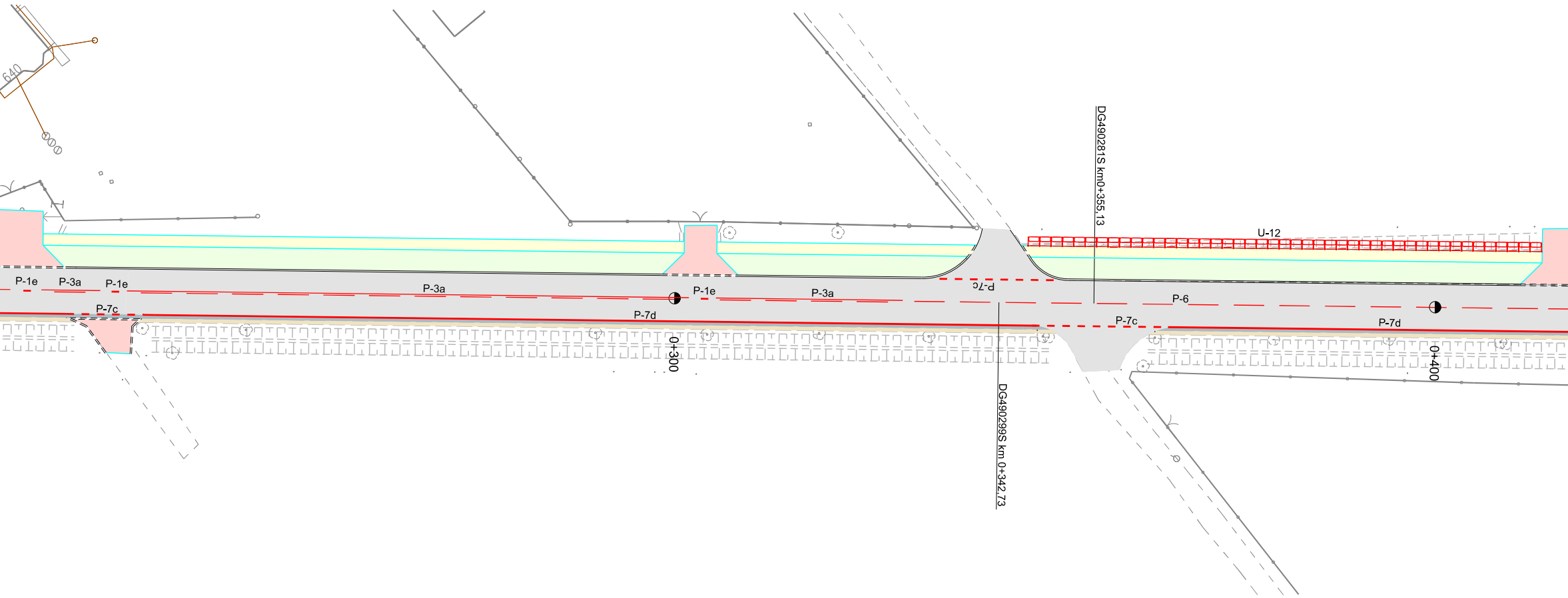
640
P-1e
P-3a
P-1e
P-7c
P-3a
P-7d
P-1e
P-3a
0+300
P-7c
DG490281S km0+355,13
DG490299S km 0+342,73
U-12
P-6
P-7c
P-7d
0+400

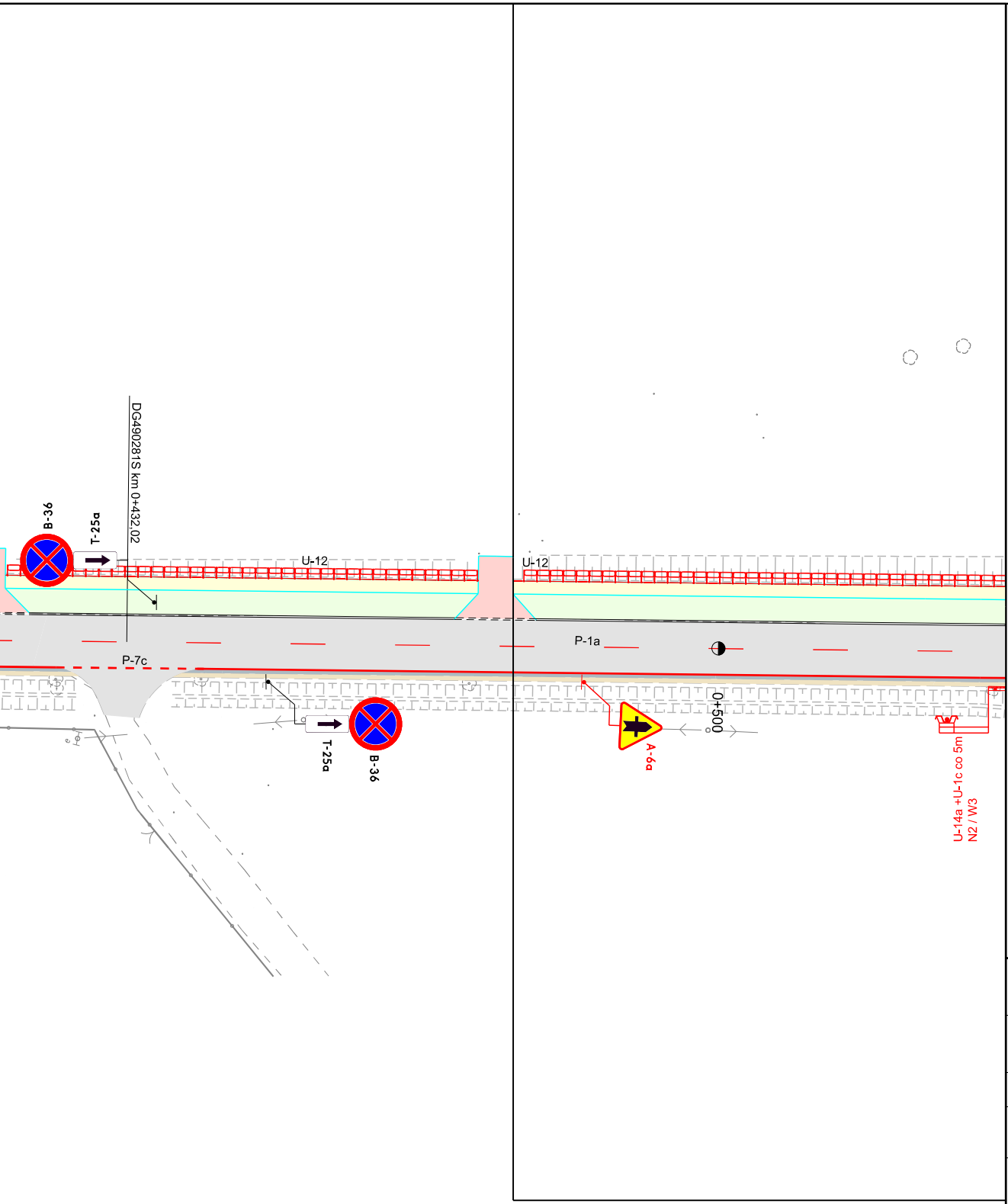
B-36
T-25a
DG490281S km 0+432,02
U-12
U-12
P-7c
P-1a
T-25a
B-36
A-6a
0+500
U-14a +U-1c co 5m
N2 / W3

LEGENDA

⬜	jezdnia
🟪	wysepki kamienne przejezdne
🟦	zatoki autobusowe
🟨	chodnik
🟥	zjazdy do posesji
🟫	pobocze utwardzone
🟩	zieleń
—	krawężnik betonowy
- - -	krawężnik betonowy - obniżony
—	krawężnik kamienny
- - -	krawężnik kamienny - obniżony
—	obrzeże betonowe

A-16 istniejące oznakowanie pionowe

A-16 istniejące oznakowanie pionowe do likwidacji

D-1 projektowane oznakowanie pionowe

||| projektowane oznakowanie poziome

Inwestor:
ZARZĄD DRÓG POWIATOWYCH
w Bielsku Białej
ul. Regera 81
43-382 Bielsko Biała

Jednostka projektowa:
USŁUGI PROJEKTOWE
mgr inż. Grzegorz Glanowski
ul. Zdrojowa12
43-356 Bujaków

temat:

Rozbudowa drogi powiatowej 2633S Strumień - Jasienica

treść:

Projekt stałej organizacji ruchu

branża: drogowa

skala: 1:500

zespół autorski:

projektant: mgr inż. Grzegorz Glanowski
upr. nr SLK/3645/PWOD/11

podpis:

opracował: mgr inż. Krzysztof Wygaś

podpis:

stadium: projekt organizacji ruchu

nr rys. 1.1