


Zgodnie z miejscowym planem zagospodarowania przestrzennego, obszar objęty jest następującymi jednostkami urbanistycznymi planu:

- MU - tereny zabudowy mieszkaniowej i usługowej
- UP - tereny usług publicznych
- UC - tereny usług komercyjnych
- A79aUHGR - tereny usług
- ZP,W - tereny zieleni parkowej i rekreacji przyrodnej
- A79bW - tereny wód
- ZP - tereny zieleni parkowej
- KDP - tereny dróg publicznych dojazdowych
- KUg - tereny komunikacji - droga główna
- K10TDIV Z1/2 - tereny ulicy zbiorczej
- NLZ - nieprzekraczalna linia zabudowy
- TSR - tereny (ścieżki) rowerowe
- GOPKBS - granica otuliny Parku Krajobrazowego Beskid Śląski



Mapa powstała na podstawie:

- bazy danych BDOT500, GESUT, pomiaru bezpośredniego, granice ewidencyjne i klasoużytków naniesione wg bazy EGIB.
- zakres opracowania zaznaczono linią ciągłą koloru fioletowego.
- 7. Zbadano KW BB1B/00103428/5, BB1B/00048127/1, BB1B/142273/8, BB1B/34955/3, nie ujawniono obciążeń służebności gruntowej. Dla działki 3159/4 - brak KW.
- Nie ustalano granic. Nie odnaleziono znaków granicznych.
- W zakresie niniejszej mapy naniesiono aktualne uzgodnienia ZUDP.
- Przeprowadzono wywiad branżowy, nie stwierdzono zmian nie wykazanych na mapie.
- Nie wyklucza się istnienia w terenie uzbrojenia podziemnego nie zgłoszonego do inwentaryzacji.
- Wykazane na niniejszej mapie granice działek zostały pozyskane z danych cyfrowych otrzymanych z PODGIK i nie określają położenie punktów granicznych z wymaganą dokładnością.
- Niniejsza mapa nie może służyć do projektowania budynków sytuowanych w odległości mniejszej niż 4 m od granicy nieruchomości.
- Wykazane na niniejszej mapie oznaczenia i symbole, wykonano wg nieaktualnej instrukcji K1 wydanie 4


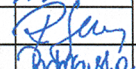

 mgr inż. Piotr Biernacki 34-300 ŻYWIEC, ul. Sienkiewicza 6 e-mail: biernacki@geodezja.com.pl www.geodezja.com.pl		<b>MAPA DO CELÓW PROJEKTOWYCH</b> pod projekt przebudowy mostu w skali 1:500	
Sektory: 6.118.30.24.1.1 6.118.30.24.1.3		Starosta Bielski Powiatowy Biuro Dokumentacji Geodezyjnej i Kartograficznej Podpisana na podstawie: 2016.25H za n 2402.25H Bielski, dnia 28.07.2016 Danuta Olejak Inspektor	
powiat: bielski j.ewid. Buczkowice [240203_2] obręb: Buczkowice [0001] dz. nr: 3236, 2458/1, 3159/4, 3159/5, 1112/16 ID: GK.6640.1565.2016.FB ORYGINAŁ			
Układ odniesienia wysokości Kronsztadt "86" Układ wsp. poziomych 2000/18 Mapa aktualna na dzień 31.05.2016r.			
mgr inż. Piotr Biernacki uprawnienia nr 18924 w zakresach 1, 4 Wykonał: 23.06.2016r.			

- UWAGI:
- Rysunek należy rozpatrywać łącznie z całą dokumentacją.
  - Umocnienie skarp koryta cieku pod obiektem oraz poniżej i powyżej mostu (na łącznej długości ok. 24,0m) należy wykonać z narzutu kamiennego o grubości 30cm
  - Nie przewiduje się umocnienia istniejącego dna kamiennego.
  - Istniejąca sieć teletechniczna, podwieszona do obiektu przewiduje się przetożyc do kapy chodnikowej

STAROSTA BIELSKI  
Na podstawie art. 28b ust. 1 Ustawy z dnia 17 maja 1989 r. Prawo geodezyjne i kartograficzne (t.j. Dz. U. z 2010 r. Nr 193, poz. 1287 z późn. zm.) uzgodniono usytuowanie projektowanych sieci uzbrojenia terenu na naradzie koordynacyjnej przeprowadzonej 2016-11-23 w siedzibie Starostwa Powiatowego w Bielsku-Białej. Uzgodnione usytuowanie sieci uzbrojenia terenu podlega wytyczeniu i geodezyjnej inwentaryzacji powykonawczej przez jednostki uprawnione do wykonywania prac geodezyjnych.  
GE 6630 384 2016 SD  
Z up. STAROSTY  
Danuta Olejak  
Główny Specjalista  
Bielsko-Biała dnia 2016-11-23

## LEGENDA

- oś projektowanej drogi
- proj. krawężń jezdni
- proj. nawierzchnia jezdni
- proj. nawierzchnia chodnika
- proj. nawierzchnia ścieżki rowerowej
- proj. most
- proj. umocnienie skarp koryta cieku - narzut kamienny
- istniejący most do rozbioru
- istniejąca sieć teletechniczna do likwidacji
- projektowana studnia telekomunikacyjna
- tymczasowe przełożenie sieci teletechnicznej na konstrukcję kładki
- docelowa przebudowa sieci teletechnicznej
- tymczasowa kładka dla pieszych
- tymczasowy ciąg pieszy

Zadanie: PRZEBUDOWA MOSTU NA POTOKU ŻYLICA W/C DP 14055 UL. LIPOWSKA W BUCZKOWICACH			
Inwestor: ZARZĄD DRÓG POWIATOWYCH W BIELSKU - BIAŁEJ 43-382 BIELSKO-BIAŁA; UL. REGERA 81		Biuro projektowe: USŁUGI PROJEKTOWE LECH MARCISZ 43-300 BIELSKO-BIAŁA; UL. PSZENNA 18	
Objekt: MOST DROGOWY	Faza projektu: ZUDP	Branża: MOSTOWA	
Tytuł rysunku: PLANSZA SYTUACYJNA		Nr rysunku: ZUDP/ ZM.-	
Funkcja:	Tytuł, imię i nazwisko:	Nr uprawnień:	Podpis:
Projektant:	mgr inż. Lech MARCISZ	102/89-BB	
Opracował:	mgr inż. Radosław SUWAJ		
Opracował:	mgr inż. Małgorzata PODSTAWSKA		
			Skala: 1:500
			Data: sierpień 2016