

PROTOKÓŁ Z NARADY KOORDYNACYJNEJ

przeprowadzonej w dniu 23.11.2016 r. w Wydziale Geodezyjno-Kartograficznym Starostwa Powiatowego w Bielsku-Białej przy ul. Piastowskiej 40

(Bez użycia środków komunikacji elektronicznej.)

Naradę przeprowadzono zgodnie z art. 28b ust. 1 Ustawy z dnia 17 maja 1989 r. – Prawo geodezyjne i kartograficzne (t. j. Dz. U. z 2016 r. poz. 1629), uwzględniając mapy na których sporządzono projekt, materiały państwowego zasobu geodezyjnego i kartograficznego, uzgodnienia jednostek zarządzających sieciami oraz stanowiska zainteresowanych stron.

znak sprawy: GK.6630.384.2016.SD

przedmiot narady:








propozycja usytuowania projektowanych sieci uzbrojenia terenu dla obiektu:

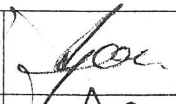

przebudowa sieci teletechnicznej w związku z przebudową mostu na potoku Żylica w Buczkowicach przy ul. Lipowskiej, dz 1112/16, 3159/5, 1112/15, 3159/4, 1112/14, 1111/2, 3236, 3235/44, 2458/4, 2458/1, 1112/10, 1112/8, 2458/3, 2456

Wnioskodawca: Usługi Projektowe Lech Marcisz
43-300 Bielsko-Biała ul. Pszenna 18

Przewodniczący narady: Danuta Skrzypiec - Główny Specjalista

Uczestnicy narady koordynacyjnej:

Lp.	Nazwa Podmiotu	Uzgodniono (niepotrzebne skreślić)	Imię i nazwisko uczestnika narady	Podpis
1.	Starostwo Powiatowe – Wydział Budownictwa	z uwagami / bez uwag nie dotyczy	Jacek Sawicki	
2.	Zarząd Dróg Powiatowych	z uwagami / bez uwag/ nie dotyczy	Dariusz Fober	
3.	AQUA S.A. w Bielsku-Białej	z uwagami / bez uwag/ nie dotyczy	Michał Fiu	
4.	TAURON Dystrybucja S.A. RD w Żywcu	z uwagami / bez uwag nie dotyczy	Sławomir Bryn	
5.	TAURON Obsługa Klienta Centrum Telekomunikacji (TT O6)	z uwagami / bez uwag/ nie dotyczy	Zdzisław Wian	
6.	PSG Rejon Dystrybucji Gazu w Bielsku-Białej	z uwagami / bez uwag nie dotyczy	Marcin Knyr	
7.	OGP GAZ-SYSTEM S.A. TJE Bielsko-Biała	z uwagami / bez uwag/ nie dotyczy	Andrzej Kowalek	
8.	Orange Polska S.A.	z uwagami / bez uwag/ nie dotyczy	nieobecny	

9.	Netia S.A.; DIALOG	z uwagami / bez uwag/ nie dotyczy	Toudeur Benoit	
10.	Urząd Gminy w Buczkowicach	z uwagami / bez uwag/ nie dotyczy	Marin Jakub	
11.	ŚZMiUW w Katowicach O/B-B z siedzibą w Żywcu / Biuro Terenowe Pszczyna	z uwagami / bez uwag/ nie dotyczy	Gilberta Jelen	Zeli
12.	Rej. Związek Spółek Wodnych w B-B	z uwagami / bez uwag/ nie dotyczy	Dade Grime	Gien
13.	ZPKWŚ O/Żywiec	z uwagami / bez uwag/ nie dotyczy	Mobile Loda	doch
14.		z uwagami / bez uwag/ nie dotyczy		

Stanowiska uczestników narady:

Starostwo Powiatowe – WB


Zgodnie z § 6 pkt. 3 Rozporządzenia Ministra Gospodarki Przestrzennej i Budownictwa – „W sprawie rodzaju i zakresu opracowań geodezyjno-kartograficznych oraz czynności geodezyjnych obowiązujących w budownictwie” (Dz. U. Nr 25 poz. 133 z 1995 r.) wyrażam zgodę na zmniejszenie 30 metrowego zakresu mapy do celów projektowych.



TAURON Dystrybucja S.A.

Kategorycznie zabraniamy prowadzenia
robót ziemnych sprzętem mechanicznym
bez nadzoru w odległości mniejszej niż 2m
od zlokalizowanego przekopem kontrolnym
kable.



RDG BB - zgodna z MS warunkami pracy
przez RDG BB 

Mimo wezwania w naradzie nie uczestniczyli przedstawiciele:

1. Orange Polska S.A.

Stwierdza się
zgodność z oryginałem

2016 -11- 23

Z up. STAROSTY

Danuta Skrzypiec
Główny Specjalista

Z up. STAROSTY

Danuta Skrzypiec
..... Główny Specjalista

(podpis przewodniczącego narady)

Załącznikiem do niniejszego protokołu jest część graficzna zawierająca propozycję usytuowania projektowanych sieci uzbrojenia terenu.

Dodatkowe uwagi i zalecenia:

1. Nie wyklucza się istnienia w terenie innych – nie wykazanych na mapie urządzeń podziemnych, które nie były zgłoszone do inwentaryzacji lub o których brak jest informacji w instytucjach zarządzających sieciami.
2. Uzgodnione usytuowanie sieci uzbrojenia terenu podlega wytyczeniu i geodezyjnej inwentaryzacji powykonawczej przez jednostki uprawnione do wykonywania prac geodezyjnych.
3. Wszelkie prace należy wykonać zgodnie z przepisami bhp.
4. Zlecić uprawnionej jednostce wykonawstwa geodezyjnego przeniesienie punktów geodezyjnych prawnie chronionych, narażonych na zniszczenie przy realizacji inwestycji.