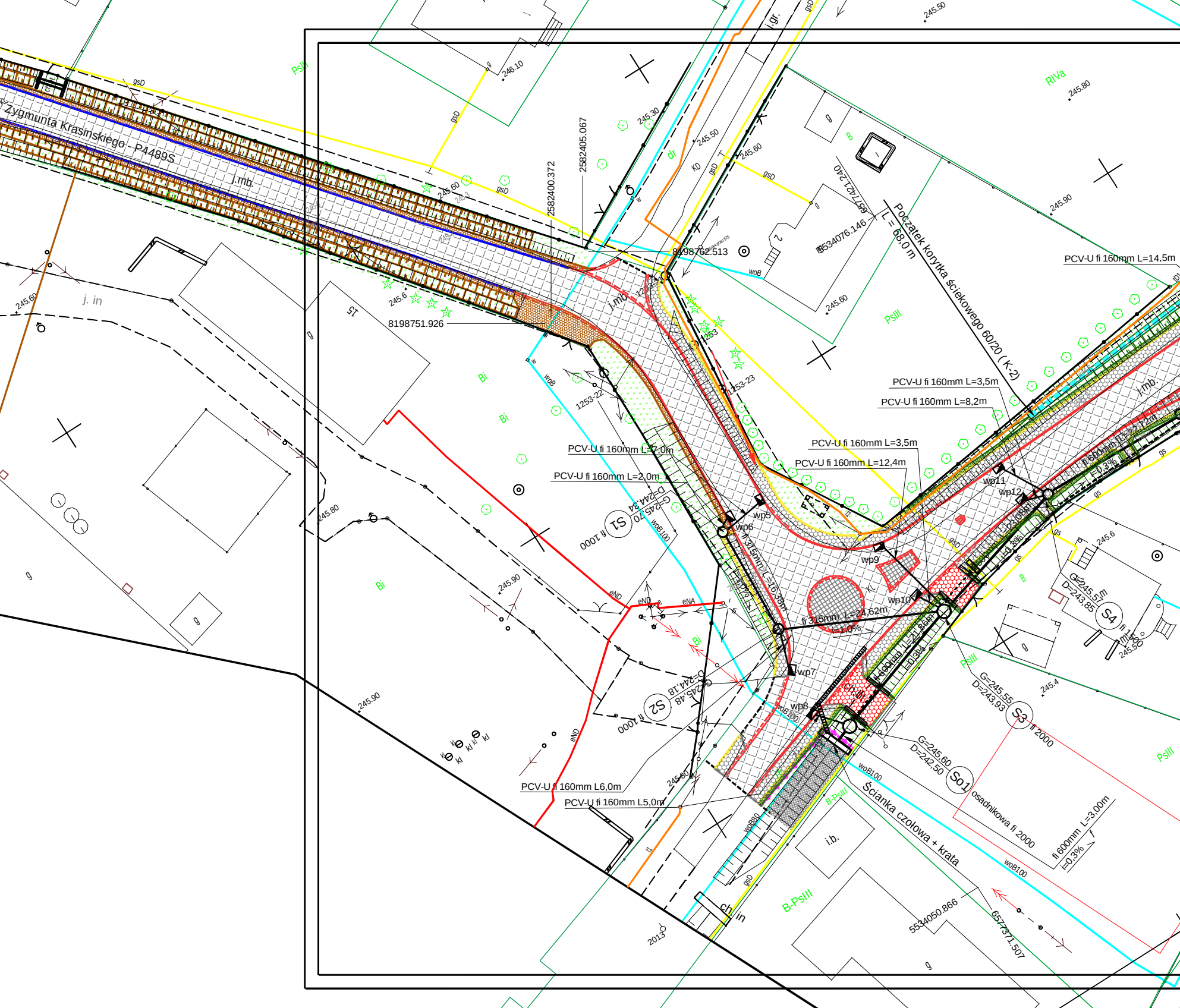
Zygmunta Krasińskiego - P4489S
j.mb.
j. in
2582400.372
2582405.067
8198762.513
8198751.926
5534076.146
5534050.866
657421.240
657371.507
Początek korytka ściekowego 60/20 (K-2)
L = 68,0 m
PCV-U fi 160mm L=14,5m
PCV-U fi 160mm L=3,5m
PCV-U fi 160mm L=8,2m
PCV-U fi 160mm L=3,5m
PCV-U fi 160mm L=12,4m
PCV-U fi 160mm L=7,0m
PCV-U fi 160mm L=2,0m
PCV-U fi 160mm L6,0m
PCV-U fi 160mm L5,0m
fi 315mm L=16,38m
fi 315mm L=24,62m
i=1,0%
fi 600mm L=2,72m
i=0,3%
fi 600mm L=21,85m
i=0,3%
S1 fi 1000
G=245,70
D=244,34
S2 fi 1000
G=245,48
D=244,18
S3 fi 2000
G=245,55
D=243,93
S4 fi 1500
G=245,51
D=243,85
So1 osadnikowa fi 2000
G=245,60
D=242,50
fi 600mm L=3,00m
i=0,3%
Ścianka czołowa + krata
wp5
wp6
wp7
wp8
wp9
wp10
wp11
wp12
1253-22
1253-23
253
RIVa
PsIII
PsII
Bi
B
B-PsIII
i.b.
245.50
246.10
245.30
245.50
245.60
245.80
245.90
245.60
245.60
245.6
245.60
245.80
245.90
245.90
245.80
245.6
245.4
245.50
2013
gsD
woB
woB100
woB80
eND
eNA
KD
dr
kl
ch
in
t1
g

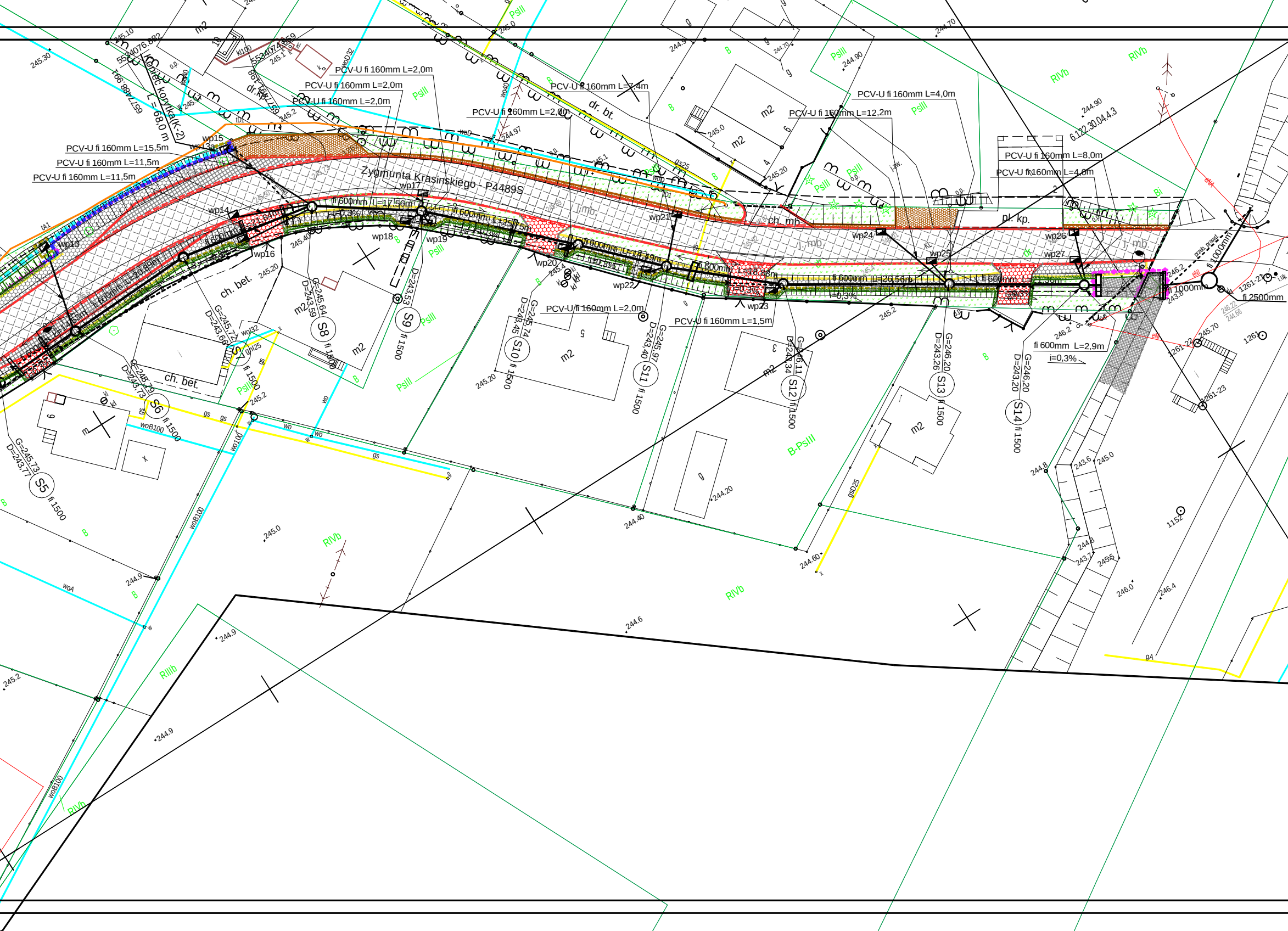
Zygmunta Krasinskiego - P4489S
Koniec korytka(K-2)
L = 68,0 m
PCV-U fi 160mm L=2,0m
PCV-U fi 160mm L=2,0m
PCV-U fi 160mm L=2,0m
PCV-U fi 160mm L=2,0m
PCV-U fi 160mm L=7,4m
PCV-U fi 160mm L=15,5m
PCV-U fi 160mm L=11,5m
PCV-U fi 160mm L=11,5m
PCV-U fi 160mm L=4,0m
PCV-U fi 160mm L=12,2m
PCV-U fi 160mm L=8,0m
PCV-U fi 160mm L=4,0m
PCV-U fi 160mm L=2,0m
PCV-U fi 160mm L=1,5m
wp13
wp14
wp15
wp16
wp17
wp18
wp19
wp20
wp21
wp22
wp23
wp24
wp25
wp26
wp27
fi 600mm L=17,56m
i=0,3%
fi 600mm L=21,84m
fi 600mm L=20,89m
fi 600mm L=14,63m
fi 600mm L=25,75m
fi 600mm L=14,49m
i=0,3%
fi 600mm L=18,83m
i=0,3%
fi 600mm L=26,56m
i=0,3%
fi 600mm L=11,36m
i=0,3%
fi 600mm L=2,9m
i=0,3%
fi 1000mm
fi 1000mm
fi 2500mm
przeb. prawd.
G=245,73
D=243,77
S5
fi 1500
G=245,79
D=243,73
S6
fi 1500
G=245,72
D=243,66
S7
fi 1500
G=245,64
D=243,59
S8
fi 1500
D=243,53
S9
fi 1500
G=245,74
D=243,45
S10
fi 1500
G=245,97
D=243,40
S11
fi 1500
G=246,11
D=243,34
S12
fi 1500
G=246,20
D=243,26
S13
fi 1500
G=246,20
D=243,20
S14
fi 1500
ch. bet.
ch. bet.
ch. mb.
dr. bt.
dr. kp.
j. mb.
j. mb.
pl. kp.
m2
5534076.882
5534074.859
5577488.991
5577491.398
6.122.30.04.4.3
1261-21
1261-22
1261-23
1261
1152
PsIII
B
RIVb
RIIIb
B-PsIII
Bi
dr
245.30
245.10
245.0
245.2
245.20
245.40
244.97
244.9
244.90
244.70
244.6
244.40
244.20
244.60
244.8
245.70
246.2
246.0
246.4
243.8
woB100
wo
wo100
woA
woD
woD32
wo40
wo32
gs
gsD25
gs25
gA
kl100
eNI
eNA

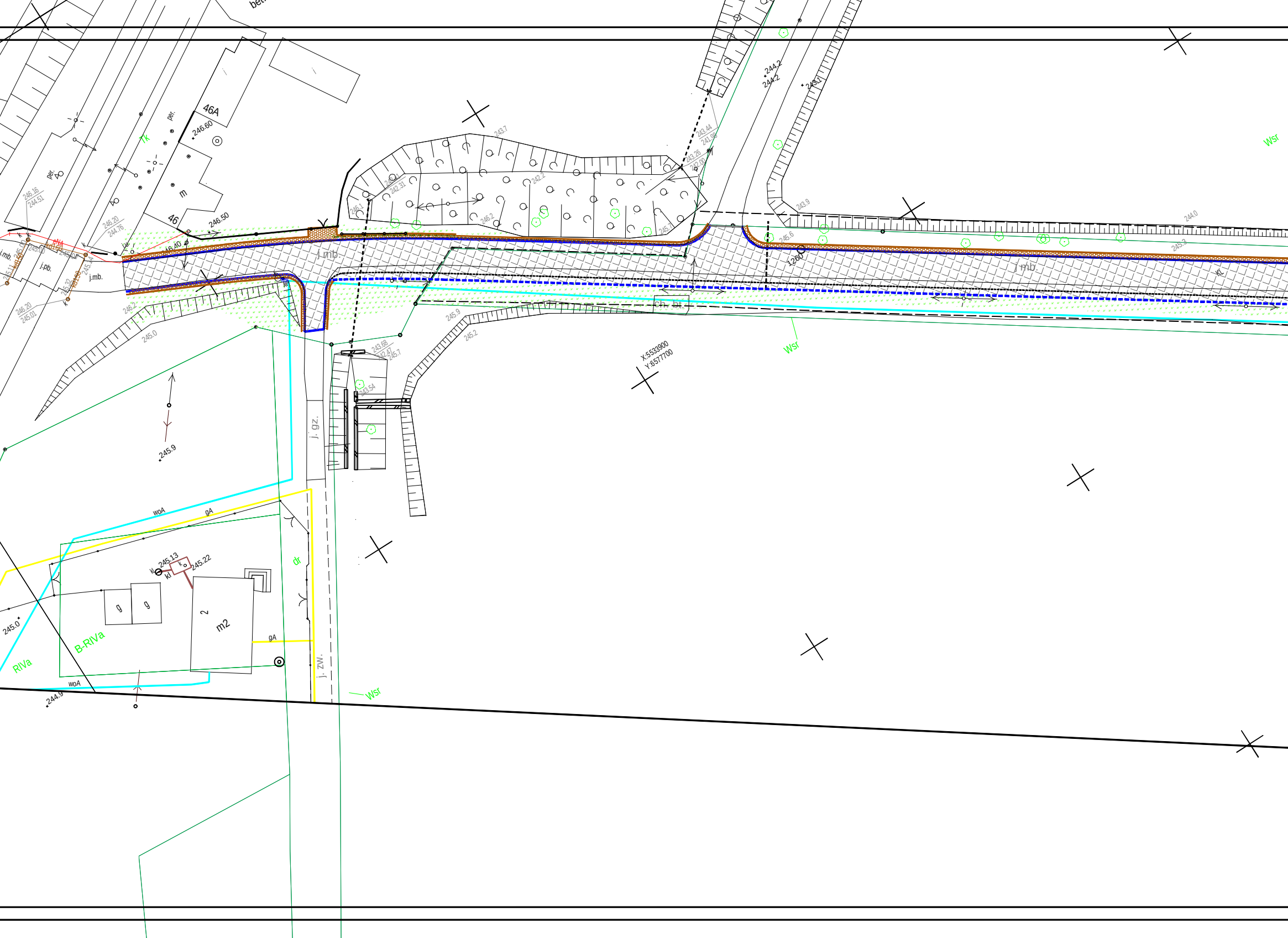
bet.
46A
246.60
per.
Tk
per.
m
46
246.50
246.16
244.51
246.20
244.76
eNA
kd160
kd150
kd150
245.00
245.07
245.14
245.11
245.32
j.mb.
j.pb.
j.mb.
246.40
246.20
245.01
246.2
245.0
j.mb.
243.7
242.41
242.31
246.1
242.2
246.2
245.7
243.44
241.98
243.26
242.00
244.2
244.2
243.1
243.9
Wsr
245.6
1260
244.0
245.3
j.mb.
KL
ch. bt.
245.9
245.2
243.68
242.47
245.7
243.54
X:5533900
Y:6577700
Wsr
j. gz.
245.9
woA
gA
245.13
245.22
kl
k
kl
g
g
2
m2
dr
gA
245.0
B-RIVa
RIVa
woA
244.9
j. zw.
Wsr

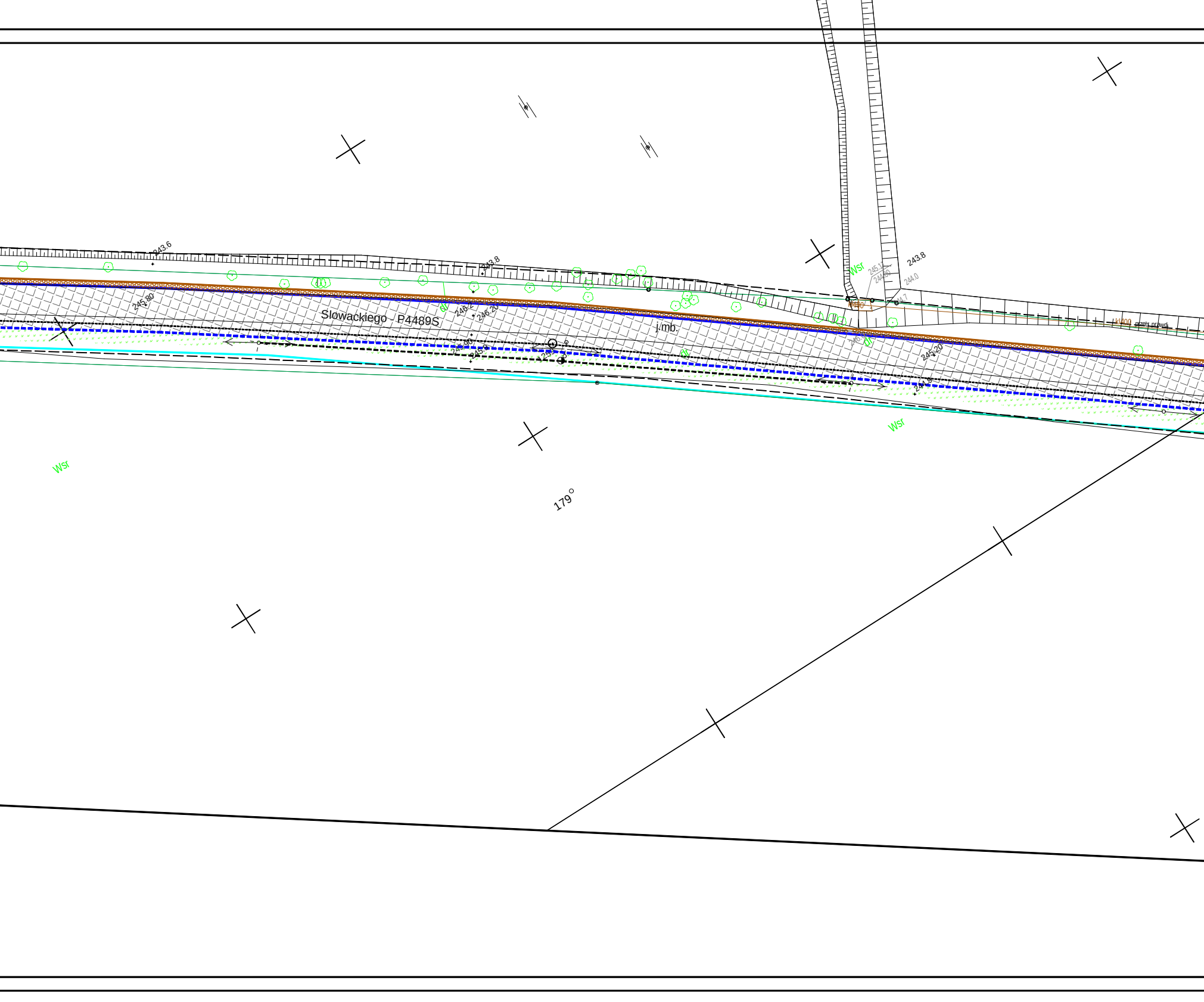
243.6
243.8
243.8
Wsr
245.80
Slowackiego - P4489S
246.2
246.20
j.mb.
245.90
245.9
125
244.0
kl400
kl400 przeb. prawd.
dr
dr
245.20
244.9
Wsr
Wsr
179°

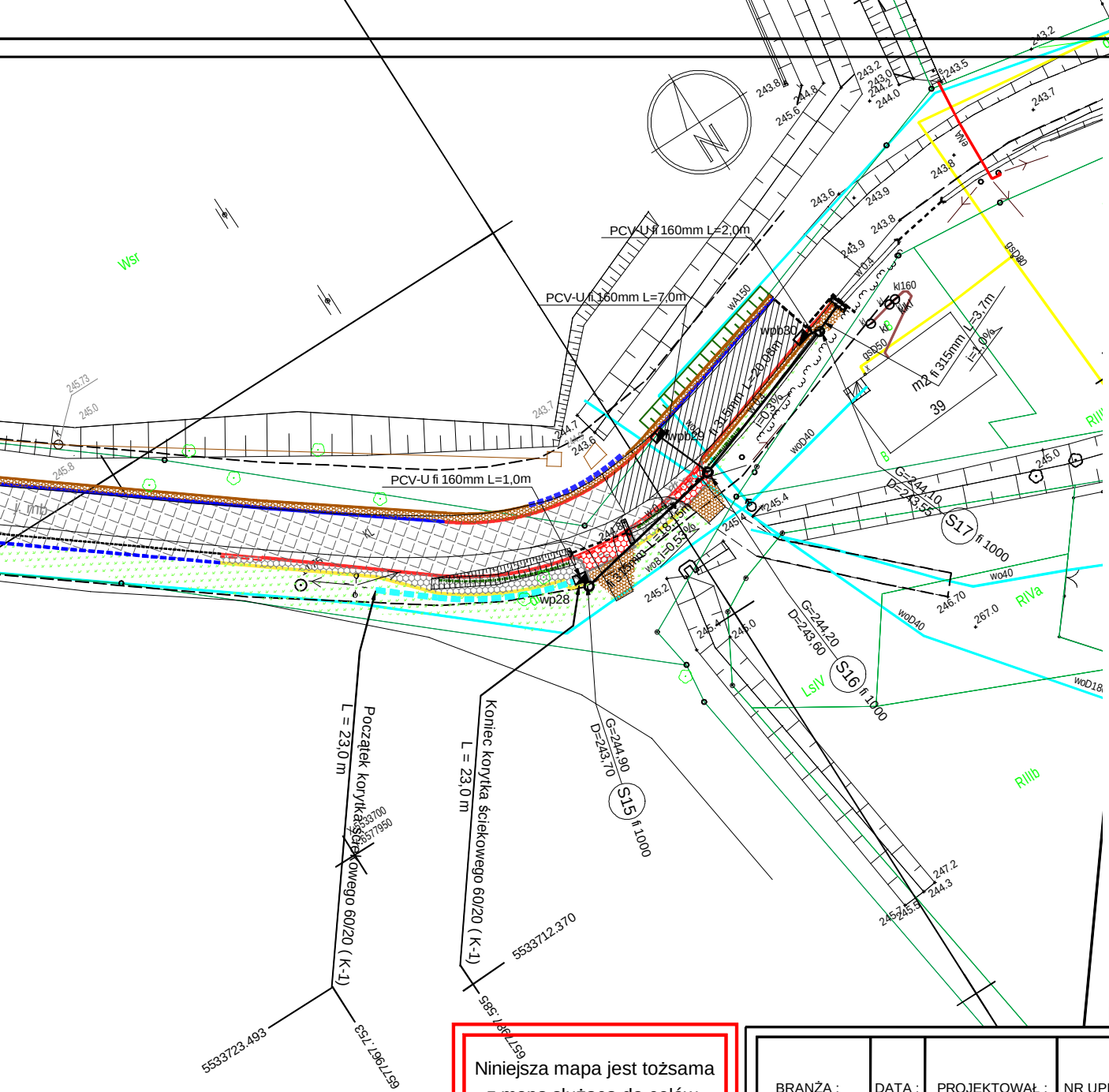
PCV-U fi 160mm L=2,0m
PCV-U fi 160mm L=7,0m
PCV-U fi 160mm L=1,0m
wpb30
wpb29
wp28
fi 315mm L=20,08m
i=0,3%
m2 fi 315mm
L=3,7m
i=1,0%
39
S17
fi 1000
G=244,10
D=243,55
S16
fi 1000
G=244,20
D=243,60
S15
fi 1000
G=244,90
D=243,70
Początek korytka ściekowego 60/20 (K-1)
L = 23,0 m
Koniec korytka ściekowego 60/20 (K-1)
L = 23,0 m
5533723.493
657967.753
5533712.370
657961.585
Wsr
RIIIb
RIVa
LsIV
RIIIb
wA150
wo40
woD40
gsD80
gsD50
kl160

LEGENDA:

- ▨ - nawierzchnia jezdni asfaltobetonowej (nowa konstrukcja)
- ▨ - nawierzchnia jezdni asfaltobetonowej (wyrównanie i nakładka)
- ▨ - nawierzchnia chodnika z kostki betonowej k. szarego
- 🟥 - nawierzchnia wjazdu do posesji i pobocza z kostki betonowej k. czerwonego
- ▨ - nawierzchnia wyspy przejezdnej i zatoki autobusowej z kostki kamiennej 16/16/16 cm
- 🟩 - zieleniec
- 🟧 - nawierzchnia wjazdu i pobocza z kruszywa łamanego
- ▨ - wzmocnienie skarpy betonowymi płytami ażurowymi
- 🟩 - bezpiecznik ziemny obsiany trawą
- - gazony betonowe
- - barierka sztywna
- - betonowe korytko ściekowe 60/20
- - bariera energochłonna SP-06
- - krawężnik betonowy 15/30 wystający 12 cm ponad jezdnię
- - krawężnik betonowy wystający 2 cm ponad jezdnię
- - obrzeże betonowe 8/25 wtopione
- - projektowana krawędź jezdni
- - opornik betonowy 12/25 wtopiony
- - krawędź pobocza asfaltowego
- - projektowana ścianka czołowa
- - projektowana kanalizacja
- wp9 - projektowany pionowy wpust kanalizacyjny
- wpb29 - projektowany pionowo-boczny wpust kanalizacyjny
- fi 600 - projektowany przepust pod wjazdem do posesji
- - zabezpieczenie istn. uzbrojenia rurą dwudzielną
- - projektowany rów odwadniający
- - istniejąca sieć wodociągowa
- - istniejąca sieć gazociągowa
- - istniejąca sieć kanalizacyjna
- - istniejąca sieć teletechniczna
- - istniejąca sieć energetyczna

Niniejsza mapa jest tożsama
z mapą służącą do celów
projektowych

BRANŻA :	DATA :	PROJEKTOWAŁ :	NR UPR.	PODPIS :
1. Drogowa	09.2015	mgr inż. B. Markowski	873/93	
2. Drogowa	09.2015	mgr inż. Marek Putra		Putra
3. Drogowa				
4.Energetyczna	09.2015	Janusz Spadziński	94/97	
5. Kanalizacyjna	09.2015	mgr inż. B. Markowski	873/93	
6. Sprawdzający				

Temat :
P.B.W. przebudowy drogi powiatowej nr 4489S
Kaniówek - Dankowice - Stara Wieś,
ul. Krasińskiego oraz ulica Słowackiego
w Dankowicach.

Treść :
Plan sytuacyjny części kanalizacyjnej

NUMER UMOWY : 5/2015/ZDP
SKALA : 1:500
NUMER RYSUNKU : 7b

PRACOWNIA PROJEKTOWO - USŁUGOWA " RONDO "
tel. 032 353-20-37 ,faks 032 353-20-41 , 0501-79-78-82 , e-mail : bmarkowski@wp.pl