PIK. 43,60 ⑤ km 0+43,60

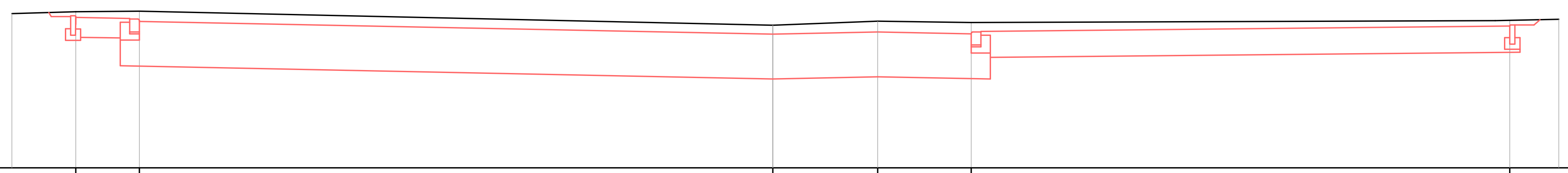

Skala pionowa 1:100
Skala pozioma 1:100
P.P. = 463,00m

ODLEGŁOŚCI	-13,60	-12,60	-11,60	-1,65	0,00	1,50	9,90	10,70
RZĘDNE PROJEKTOWANE		465,36	465,30	465,10	465,13	465,10	465,23	
RZĘDNE SPODU PROJ. NAWIERZCHNI		465,05	464,60	464,40	464,43	464,40	464,67	
RZĘDNE TERENU	465,42	465,45	465,46	465,24	465,30	465,28	465,31	465,33

teren projektowany
teren istniejący

PIK. 54,60 ⑥ km 0+54,60

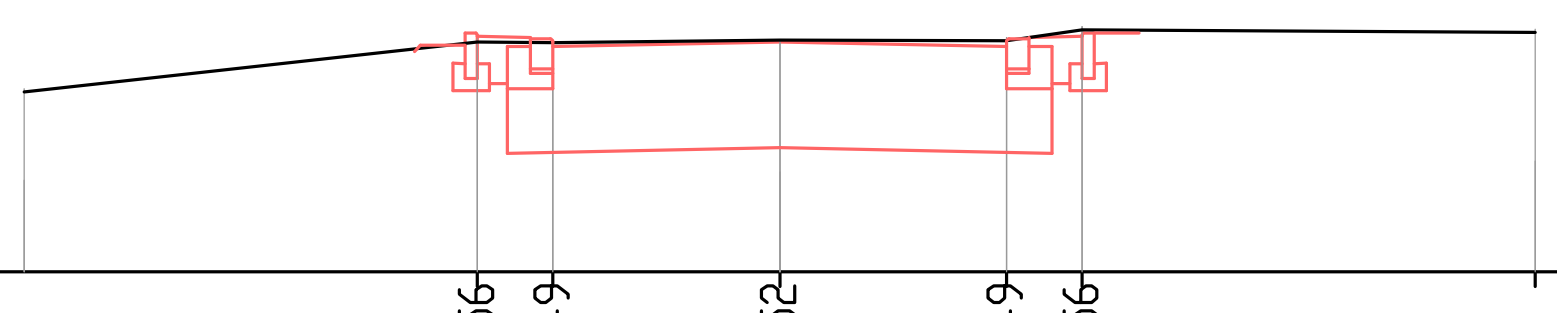

Skala pionowa 1:100
Skala pozioma 1:100
P.P. = 463,00m

ODLEGŁOŚCI	-5,00	-2,00	-1,50	0,00	1,50	2,00	5,00
RZĘDNE PROJEKTOWANE		464,56	464,49	464,52	464,49	464,56	
RZĘDNE SPODU PROJ. NAWIERZCHNI		464,25	463,79	643,82	463,79	464,25	
RZĘDNE TERENU	464,21	464,54	464,54	464,53	464,55	464,62	464,60

PIK. 74,20 ⑧ km 0+74,20

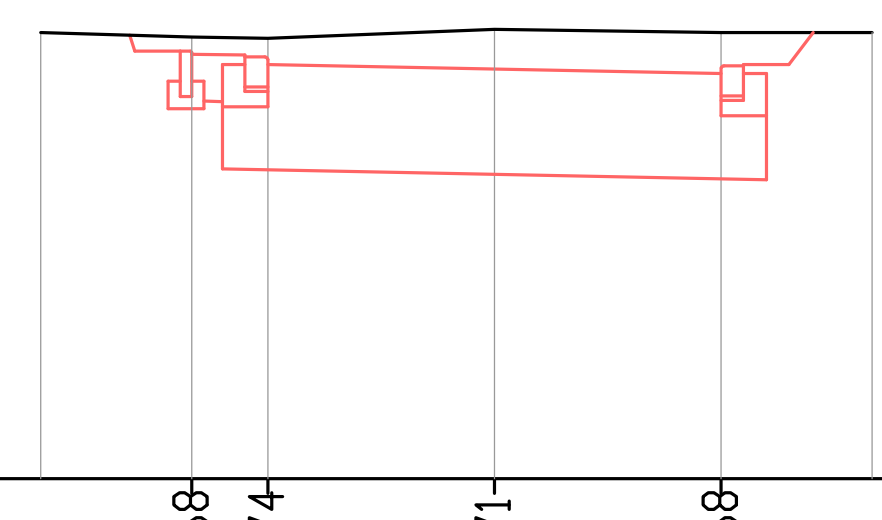

Skala pionowa 1:100
Skala pozioma 1:100
P.P. = 460,00m

ODLEGŁOŚCI	-2,50	-2,00	-1,50	0,00	1,50	2,50
RZĘDNE PROJEKTOWANE		462,68	462,74	462,71	462,68	
RZĘDNE SPODU PROJ. NAWIERZCHNI		462,37	462,04	462,01	461,98	
RZĘDNE TERENU	462,95	492,92	462,91	462,97	462,98	462,98

PIK. 64,60 ⑦ km 0+64,60

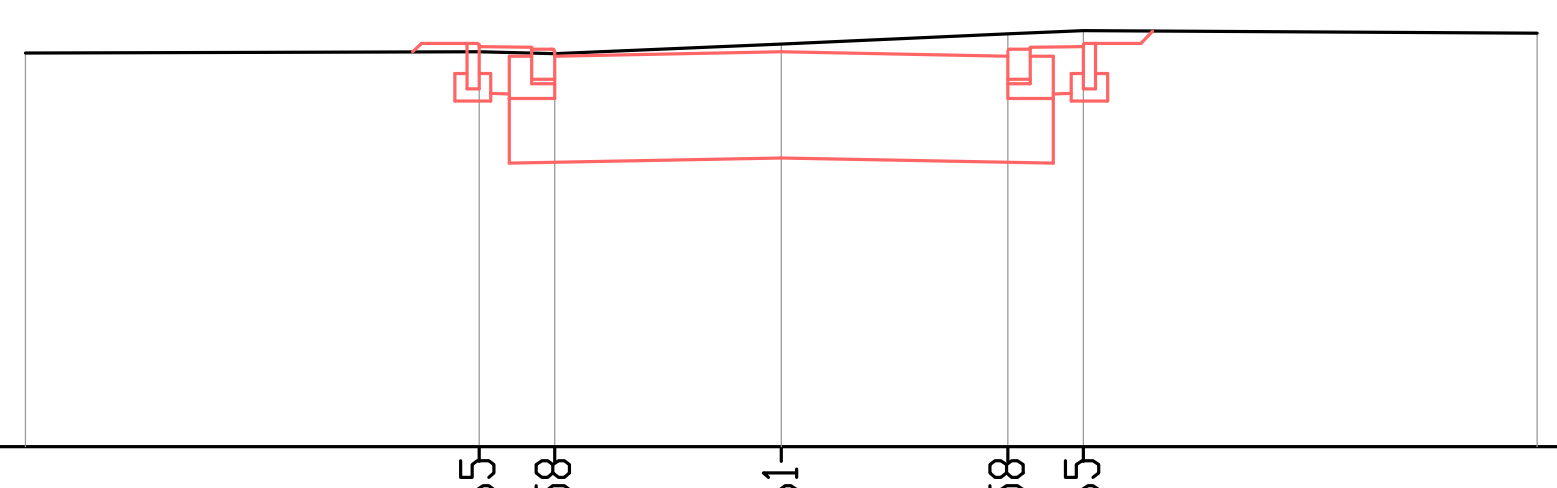

Skala pionowa 1:100
Skala pozioma 1:100
P.P. = 461,00m

ODLEGŁOŚCI	-5,00	-2,00	-1,50	0,00	1,50	2,00	5,00
RZĘDNE PROJEKTOWANE		463,65	463,58	463,61	463,58	463,65	
RZĘDNE SPODU PROJ. NAWIERZCHNI		463,34	462,88	462,91	462,88	463,34	
RZĘDNE TERENU	463,60	463,61	463,60	463,66	463,73	463,75	463,73

PRACOWNIA INŻYNIERSKA S1 MARCIN HAJOST
43-300 Bielsko - Biała, ul. Barlickiego 15/6
NIP 549-164-37-72 | pracownias1@onet.pl | tel. 500 107 085 | tel/fax: (33) 499 97 55

temat projektu:	Zagospodarowanie terenów przy Szkole Mistrzostwa Sportowego w Buczkowicach
inwestor:	Powiatowy Zespół Placówek- Szkoła Mistrzostwa Sportowego Szczyrk ul.Grunwaldzka 220, 43-374 Buczkowice
adres inwestycji:	ul. Grunwaldzka 220, 43-374 Buczkowice
tytuł rysunku:	Przekroje charakterystyczne 5-8
branża:	Drogowa
Projektował:	inż. Marcin Hajost nr upr. SLK/2005/PWOD/07
sprawdził:	mgr inż. Wiesław Pażgier nr upr. UAN.V.8388(38)89
opracowała:	inż. Edyta Olejarczyk
data: 07.2016	skala: 1:100	nr rys. 3.2