




- LEGENDA:**
-  A-14 - oznakowanie projektowane (tymczasowe)
 -  A-14 - oznakowanie istniejące
 -  - orientacyjny obszar objęty robotami drogowymi

Inwestor:		Zarząd Dróg Powiatowych w Bielsku - Białej ul. Tadeusza Regeera 81		Biuro projektowe: Pracownia Projektowa Niweleta mgr inż. Tomasz Gacek ul. Jesionowa 14/131 43-303 Bielsko - Biala
Nazwa opracowania/Nazwa obiektu budowlanego: „Przebudowa drogi powiatowej 2633S Strumień – Jasienica, od km 7+855 do km 9+670”.				
Adres obiektu budowlanego:	Miasto/Miejscowość: <i>Landek</i>		Powiat: <i>Bielski</i>	Województwo: <i>śląskie</i>
Część:	PROJEKT ORGANIZACJI RUCHU			Skala: <i>1:500</i>
Branża:	DROGOWA			
Funkcja:	Imię, Nazwisko:		Uprawnienia/Specialność:	Podpis:
Projektował:	mgr inż. Tomasz Gacek		SLK/3672/PWOD/11 Drogowa	
Sprawdził:	mgr inż. Grzegorz Głanowski		SLK/3645/PWOD/11 Drogowa	
Opracował:				
Nazwa rysunku:	Organizacja ruchu na czas robót etap IV			Nr rys. <i>5.3</i> Wersja: <i>1</i>
Prawa autorskie zastrzeżone, liczenie i prawem reprodukcji lub udostępniania osobom trzecim niniejszego rysunku lub jego części bez upoważnienia Inwestora.				
			Bielsko Biala, listopad 2013r.	Opracowanie: 002-ZDP