




LEGENDA:

-  - oznakowanie projektowane (tymczasowe)
-  - oznakowanie istniejące
-  - orientacyjny obszar objęty robotami drogowymi

Inwestor:	 Zarząd Dróg Powiatowych w Bielsku - Białej ul. Tadeusza Regeera 81	 Biuro projektowe: Pracownia Projektowa Niveleta mgr inż. Tomasz Gacek ul. Jesionowa 14/131 43-303 Bielsko - Biała	
Nazwa opracowania/Nazwa obiektu budowlanego: <b>„Przebudowa drogi powiatowej 2633S Strumień – Jasienica, od km 7+855 do km 9+670”.</b>			
Adres obiektu budowlanego:	Miasto/Miejscowość: <i>Landek</i>	Powiat: <i>Bielski</i>	Województwo: <i>śląskie</i>
Część:	<i>PROJEKT ORGANIZACJI RUCHU</i>		Skala: <i>1:500</i>
Branża:	<i>DROGOWA</i>		
Funkcja:	Imię, Nazwisko:	Uprawnienia/Specialność:	Podpis:
Projektował:	<i>mgr inż. Tomasz Gacek</i>	<i>ŚLK/3672/PWOD/11 Drogowa</i>	
Sprawił:	<i>mgr inż. Grzegorz Głanowski</i>	<i>ŚLK/3645/PWOD/11 Drogowa</i>	
Opracował:			
Nazwa rysunku:	<i>Organizacja ruchu na czas robót etap IV</i>		Nr rys. <i>5.1</i> Wersja: <i>1</i>
Prawa autorskie zastrzeżone, łącznie z prawem reprodukcji lub udostępniania osobom trzecim niniejszego rysunku lub jego części bez upoważnienia Inwestora.		<i>Bielsko Biała, listopad 2013r. Opracowanie: 002-ZDP</i>	