




LEGENDA:

-  - oznakowanie projektowane (tymczasowe)
-  - oznakowanie istniejące
-  - orientacyjny obszar objęty robotami drogowymi

Investor:  Zarząd Dróg Powiatowych w Bielsku - Białej ul. Tadeusza Regeera 81

Biuro projektowe:  Pracownia Projektowa Niveleta mgr inż. Tomasz Gacek ul. Jesionowa 14/131 43-303 Bielsko - Biala

Nazwa opracowania/Nazwa obiektu budowlanego: **„Przebudowa drogi powiatowej 2633S Strumień – Jasienica, od km 7+855 do km 9+670”.**

Adres obiektu budowlanego:	Miasto/Miejscowość: <i>Landek</i>	Powiat: <i>Bielski</i>	Województwo: <i>śląskie</i>
Część:	PROJEKT ORGANIZACJI RUCHU		Skala: <i>1:500</i>
Brana:	DROGOWA		
Funkcja:	Imię, Nazwisko:	Uprawnienia/Specialność:	Podpis:
Projektował:	mgr inż. Tomasz Gacek	SLK/3672 PWOD/11 Drogowa	
Sprawił:	mgr inż. Grzegorz Głanowski	SLK/3645 PWOD/11 Drogowa	
Opracował:	Organizacja ruchu na czas robót etap II		Nr rys. <i>3,3</i> Wersja: <i>1</i>
Nazwa rysunku:	Organizacja ruchu na czas robót etap II		Opacowanie: 002-ZDP

Prawa autorskie zastrzeżone. Bezpieczeństwo i prawem reprodukcji lub udostępniania osobom trzecim niniejszego rysunku lub jego części bez upoważnienia inwestora.