




LEGENDA:

-  A-14 - oznakowanie projektowane (tymczasowe)
-  A-14 - oznakowanie istniejące
-  - orientacyjny obszar objęty robotami drogowymi

Inwestor:  POWIAT BIELSKI		Zarząd Dróg Powiatowych w Bielsku - Białej ul. Tadeusza Regeera 81		Biuro projektowe:  Pracownia Projektowa Niveleta mgr inż. Tomasz Gacek ul. Jesionowa 14/131 43-303 Bielsko - Biała	
Nazwa opracowania/Nazwa obiektu budowlanego: „Przebudowa drogi powiatowej 2633S Strumień – Jasienica, od km 7+855 do km 9+670”.					
Adres obiektu budowlanego:	Miasto/Miejscowość: <i>Landek</i>		Powiat:	<i>Bielski</i>	Województwo: <i>śląskie</i>
Temat:	PROJEKT ORGANIZACJI RUCHU				Skala: <i>1:500</i>
Bransza:	DROGOWA				
Funkcja:	Imię, Nazwisko:		Uprawnienia/Specialność:		Podpis:
Projektował:	<i>mgr inż. Tomasz Gacek</i>		<i>SLK.3672/PWOD/11 Drogowa</i>		
Sprawił:	<i>mgr inż. Grzegorz Głanowski</i>		<i>SLK.3645/PWOD/11 Drogowa</i>		
Opracował:					
Nazwa rysunku:	<i>Organizacja ruchu na czas robót etap I</i>				Nr rys. <i>2.2</i> Wersja: <i>1</i>
Prawa autorskie zastrzeżone. Niezgodnie z prawem reprodukcji lub udostępniania osobom trzecim niniejszego rysunku lub jego części bez zgody twórcy. <i>Bielsko Biala, listopad 2013r.</i>					
Opracowanie: 002-ZDP					