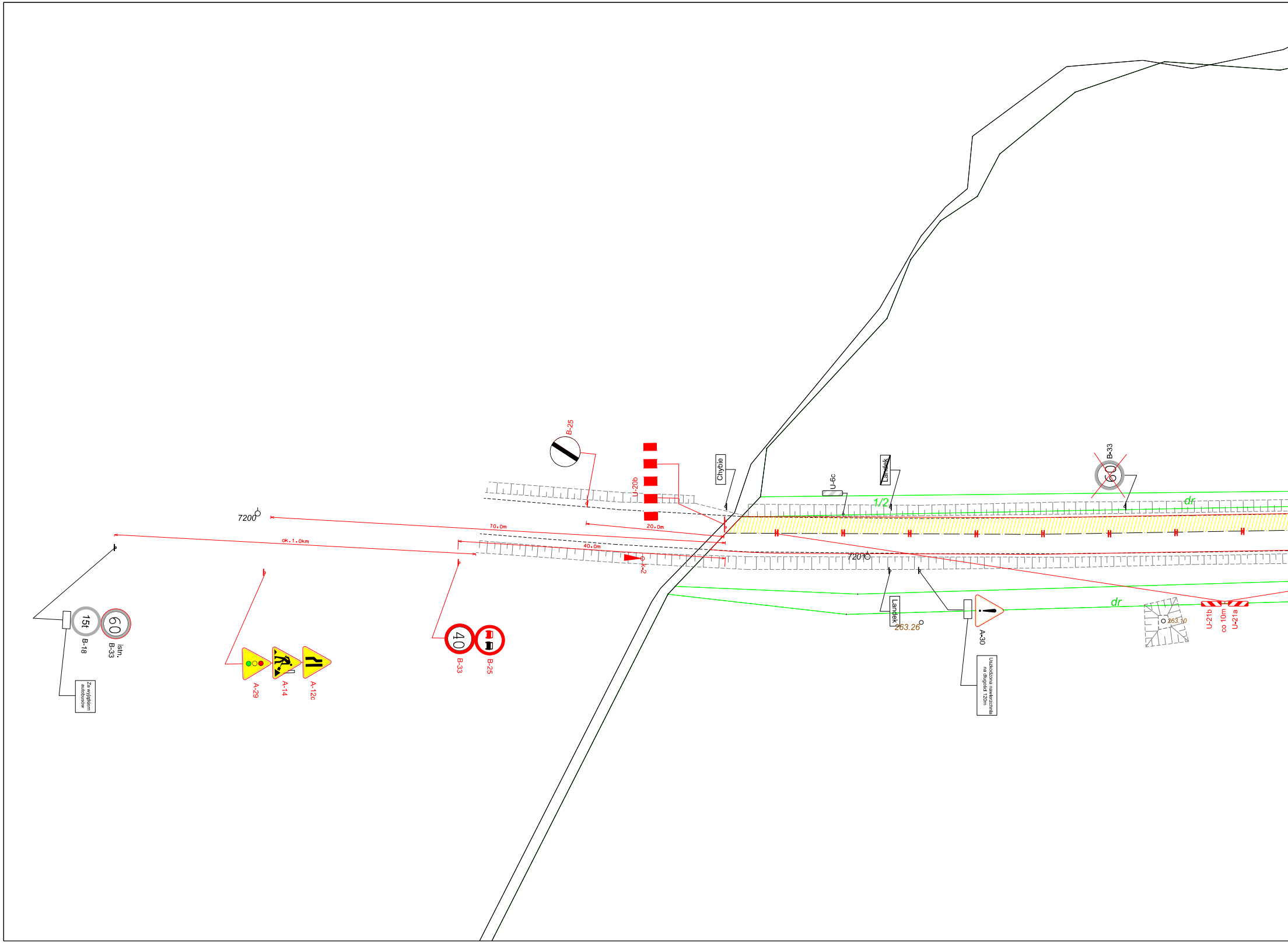
B-25
U-20b
Chybie
U-6c
Landek
B-33
60
1/2
dr
7200
70.0m
20.0m
ok.1.0km
40.0m
K-2
7201
15t
60
B-18
istn.
B-33
Za wyjątkiem autobusów
A-29
A-14
A-12c
40
B-33
B-25
Landek
263.26
A-30
Uszkodzona nawierzchnia na długość 120m
dr
263.10
U-21b
co 10m
U-21a

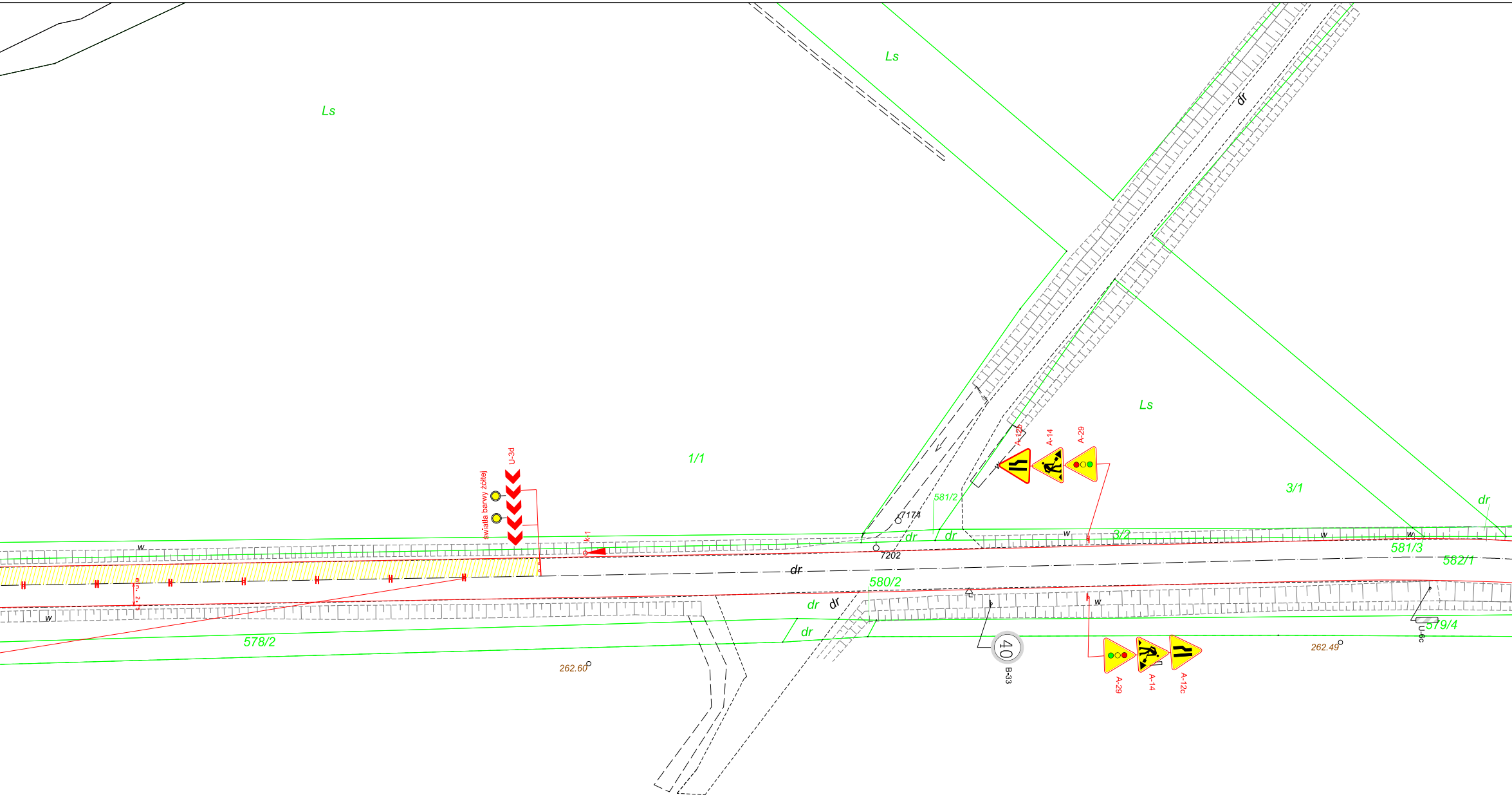
Ls
Ls
dr
Ls
1/1
U-3d
światła barwy żółtej
k-1
A-12c
A-14
A-29
3/1
dr
581/2
7174
dr
dr
3/2
w
w
w
w
581/3
582/1
7202
dr
580/2
dr
dr
w
w
dr
578/2
579/4
U-6c
262.60
262.49
40
B-33
A-29
A-14
A-12c

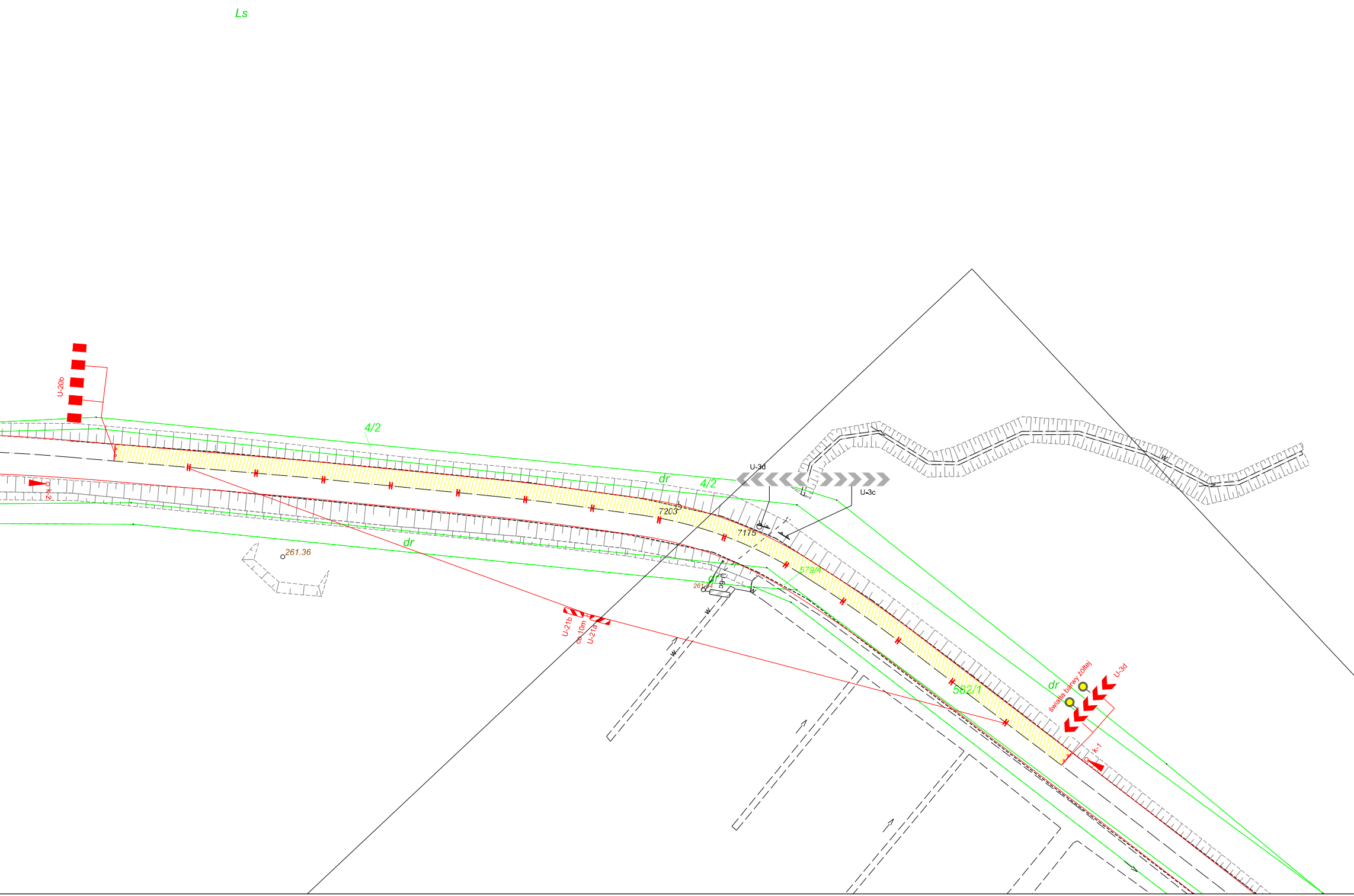
Ls
U-20b
4/2
dr
4/2
U-3d
U-3c
7203
7175
579/4
dr
261.36
dr
261.84
U-6c
U-21b
co 10m
U-21a
582/1
dr
światła barwy żółtej
U-3d
k-1
k-2
W
W
W
W

LEGENDA:

⚠ A-14 - *oznakowanie projektowane (tymczasowe)*

⚠ A-14 - *oznakowanie istniejące*

▨ - *orientacyjny obszar objęty robotami drogowymi*

Inwestor: POWIAT BIELSKI	Zarząd Dróg Powiatowych w Bielsku - Białej ul. Tadeusza Regera 81	Biuro projektowe: PRACOWNIA PROJEKTOWA NIWELETA	*Pracownia Projektowa Niweleta* *mgr inż. Tomasz Gacek* *ul. Jesionowa 14/131* *43-303 Bielsko - Biała*

Nazwa opracowania/Nazwa obiektu budowlanego:

„Przebudowa drogi powiatowej 2633S Strumień – Jasienica, od km 7+855 do km 9+670”.

Adres obiektu budowlanego:	Miasto/Miejscowość: *Landek*	Powiat: *Bielski*	Województwo: *śląskie*	
Część:	*PROJEKT ORGANIZACJI RUCHU*		Skala:	*1:500*
Branża:	*DROGOWA*			
Funkcja:	Imię, Nazwisko:	Uprawnienia/Specjalność:	Podpis:	
Projektował:	*mgr inż. Tomasz Gacek*	*SLK/3672/PWOD/11* *Drogowa*		
Sprawdził:	*mgr inż. Grzegorz Glanowski*	*SLK/3645/PWOD/11* *Drogowa*		
Opracował:				
Nazwa rysunku:	*Organizacja ruchu na czas robót etap I*		Nr rys. *2.1*	*Wersja: 1*
Prawa autorskie zastrzeżone, łącznie z prawem reprodukcji lub udostępniania osobom trzecim niniejszego rysunku lub jego części bez upoważnienia Inwestora.		*Bielsko Biała, listopad 2013r.*	*Opracowanie: 002-ZDP*	