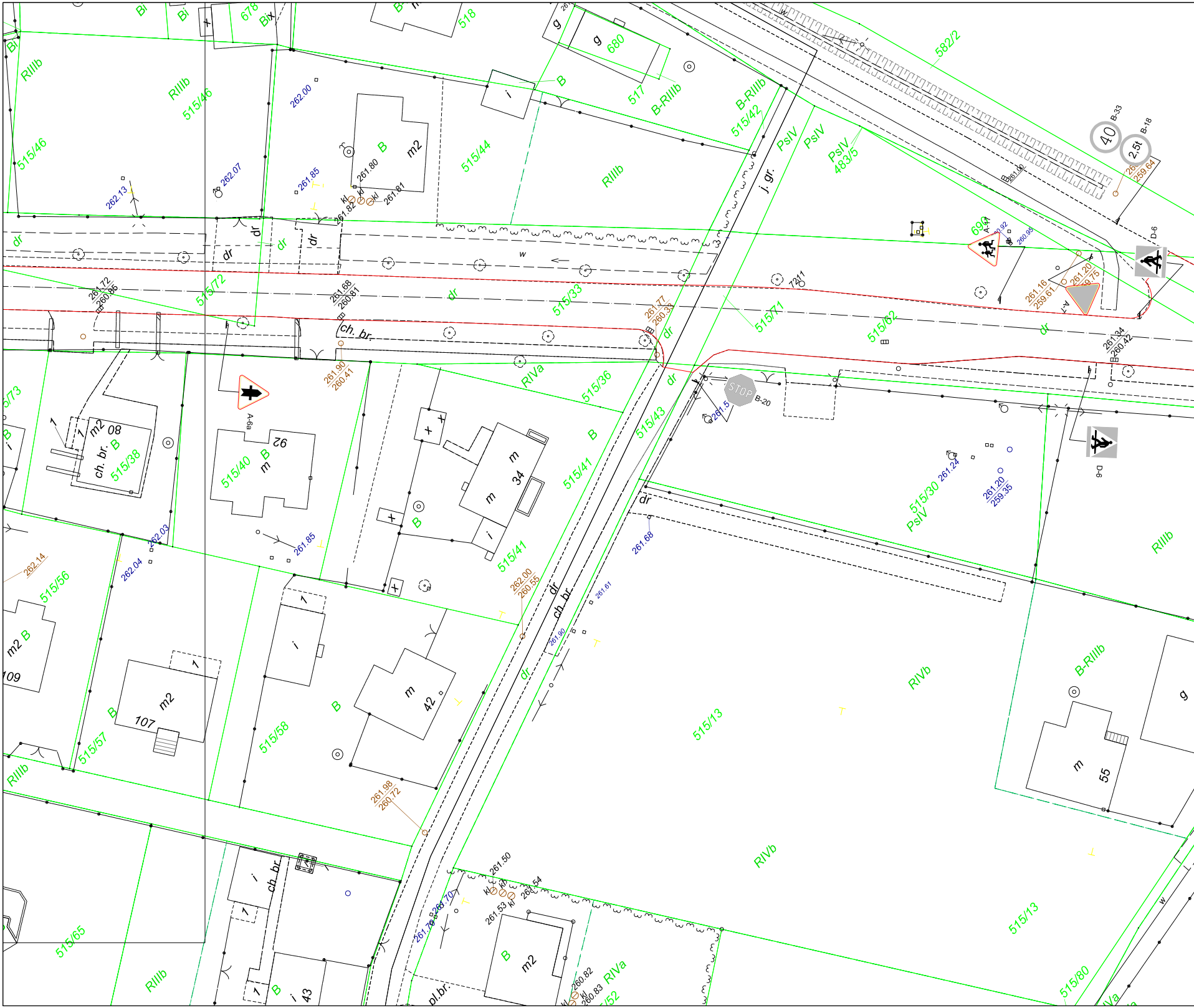

515/46
515/44
515/42
515/72
515/33
515/71
515/62
515/73
515/38
515/40
515/36
515/43
515/41
515/30
515/56
515/57
515/58
515/13
515/65
515/80
517
518
678
680
690
582/2
483/5
RIIIb
B-RIIIb
RIVa
RIVb
PsIV
Bi
Bix
B
m2
m
i
g
dr
ch. br.
j. gr.
pl.br.
w
34
42
43
55
76
80
107
109
262.00
262.07
262.13
261.85
261.80
261.81
261.82
261.72
260.86
261.68
260.81
261.90
260.41
261.77
260.35
262.14
262.04
262.03
262.00
260.55
261.98
260.72
261.50
261.53
261.54
261.70
261.61
261.68
261.90
260.82
260.83
261.24
261.20
259.35
261.16
259.61
259.75
261.34
260.42
259.64
A-6a
A-7
A-17
B-20
B-33
B-18
D-6
STOP
40
2,5t

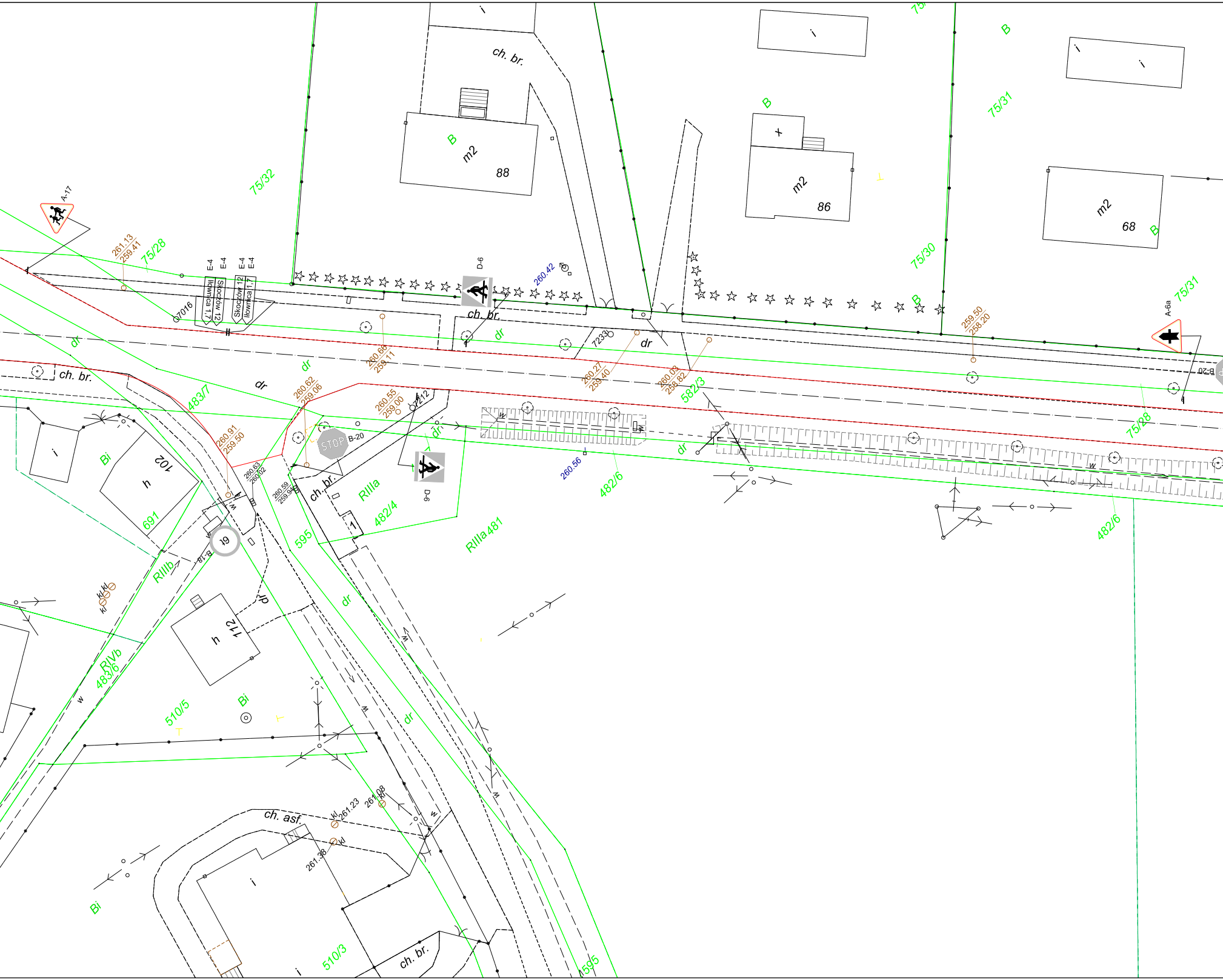
ch. br.
B
m2
88
75/32
B
x
m2
86
75/31
B
m2
68
B
75/30
75/28
A-17
261.13
259.41
E-4
E-4
E-4
E-4
Skoczów 12
Iłownica 1,7
Skoczów 12
Iłownica 1,7
7016
D-6
260.42
ch. br.
dr
7233
dr
B
259.50
258.20
A-6a
75/31
B-20
dr
dr
ch. br.
dr
483/7
260.66
259.11
260.62
259.06
260.55
259.00
7212
260.27
258.40
260.03
258.82
582/3
75/28
260.91
259.50
STOP
B-20
D-6
260.56
482/6
482/6
Bi
102
h
691
260.63
260.02
260.59
259.94
ch. br.
RIIIa
482/4
595
1
RIIIa
481
19
B-18
RIIIb
kl
kl
kl
dr
h
112
dr
RIVb
483/6
510/5
Bi
dr
w
w
w
w
ch. asf.
kl
261.23
261.08
kl
261.36
kl
Bi
510/3
ch. br.
595

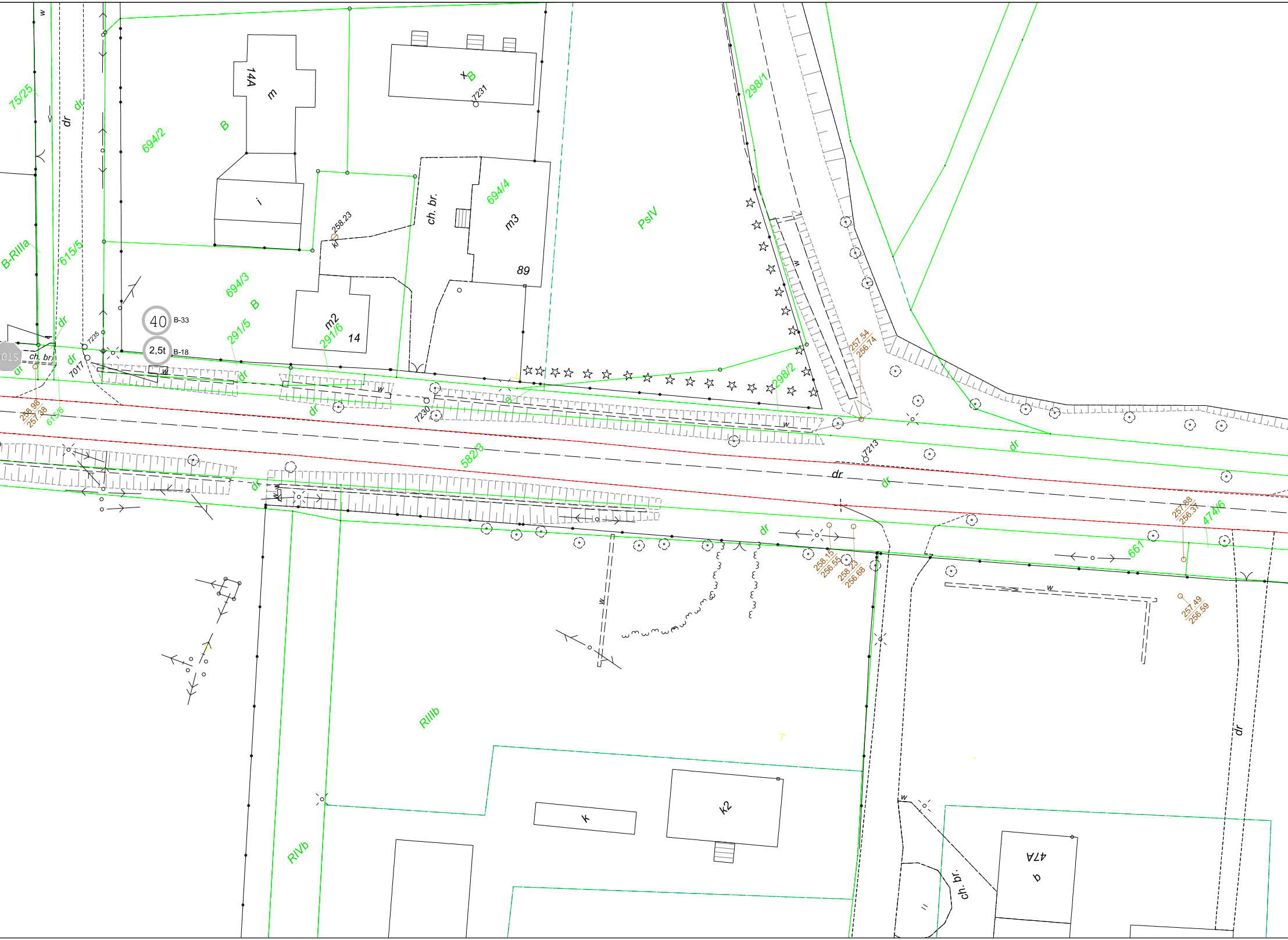
75/25
dr
694/2
B
14A
m
B
7231
298/1
694/4
m3
ch. br.
89
PsIV
i
258.23
kl
B-RIIIa
615/5
694/3
B
m2
291/6
14
291/5
40
B-33
2,5t
B-18
STOP
ch. br.
7235
7017
298/2
257.54
256.74
258.98
257.38
615/6
7230
582/3
7213
dr
257.88
256.37
474/6
661
258.15
256.55
258.23
256.68
257.49
256.59
w
RIIIb
RIVb
k
k2
47A
a
ch. br.

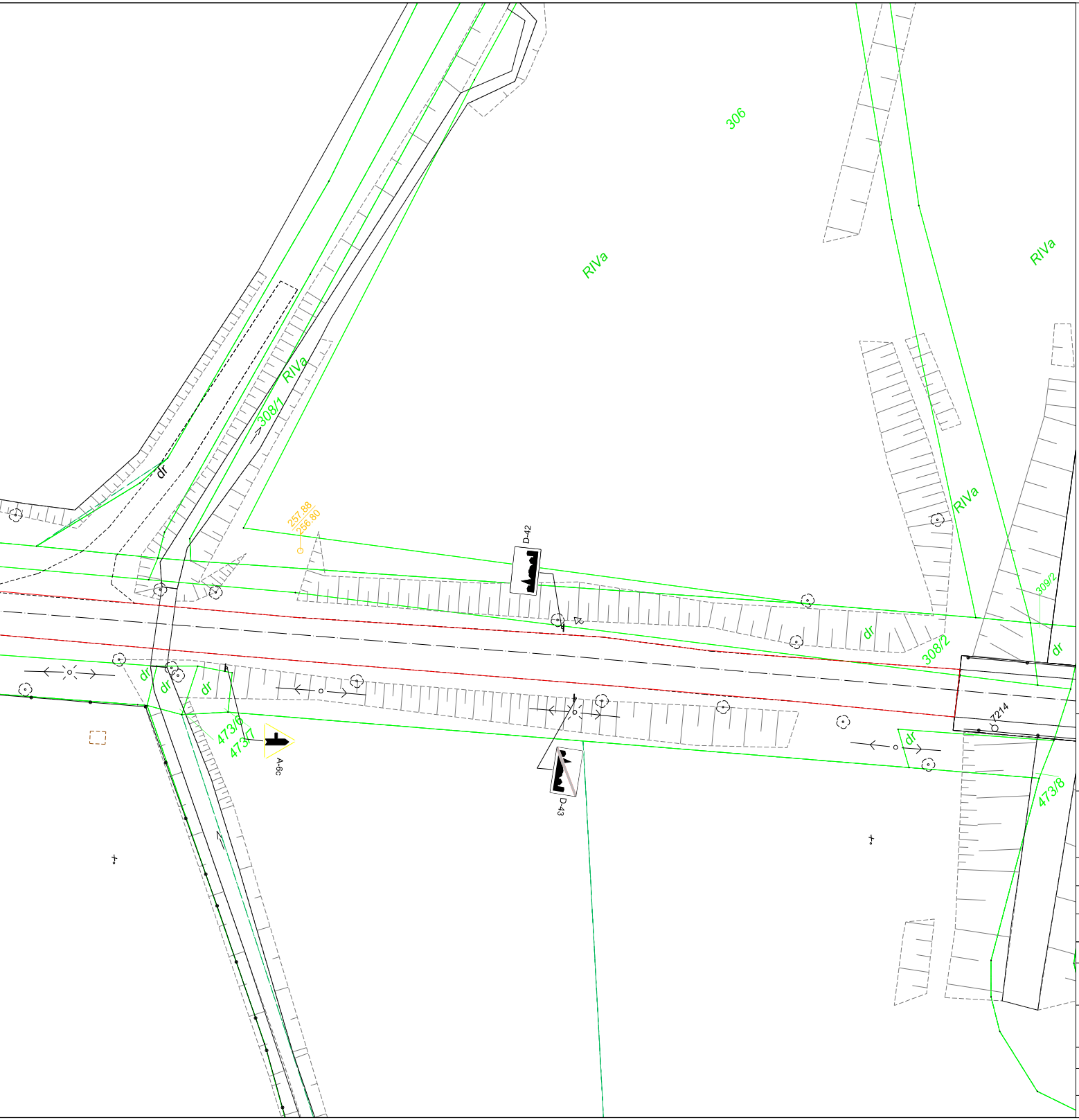
306
RIVa
RIVa
RIVa
RIVa
308/1
dr
257.88
256.80
D-42
D-43
A-6c
dr
dr
dr
dr
dr
dr
473/6
473/7
473/8
308/2
309/2
7214

Inwestor:

POWIAT BIELSKI

Zarząd Dróg Powiatowych
w Bielsku - Białej
ul. Tadeusza Regera 81

Biuro projektowe:

PRACOWNIA PROJEKTOWA
NIWELETA

Pracownia Projektowa Niweleta
mgr inż. Tomasz Gacek
ul. Jesionowa 14/131
43-303 Bielsko - Biała

Nazwa opracowania/Nazwa obiektu budowlanego:

„Przebudowa drogi powiatowej 2633S Strumień – Jasienica, od km 7+855 do km 9+670”.

Adres obiektu budowlanego:	Miasto/Miejscowość: *Landek*	Powiat:	*Bielski*	Województwo:	*śląskie*
Część:	*PROJEKT ORGANIZACJI RUCHU*			Skala:	*1:500*
Branża:	*DROGOWA*				
Funkcja:	Imię, Nazwisko:	Uprawnienia/Specjalność:		Podpis:	
Projektował:	*mgr inż. Tomasz Gacek*	*SLK/3672/PWOD/11* *Drogowa*			
Sprawdził:	*mgr inż. Grzegorz Glanowski*	*SLK/3645/PWOD/11* *Drogowa*			
Opracował:					
Nazwa rysunku:	*Istniejąca organizacja ruchu*			Nr rys. *1.3*	*Wersja: 1*
Prawa autorskie zastrzeżone, łącznie z prawem reprodukcji lub udostępniania osobom trzecim niniejszego rysunku lub jego części bez upoważnienia Inwestora.		*Bielsko Biała, listopad 2013r.*		*Opracowanie: 002-ZDP*	