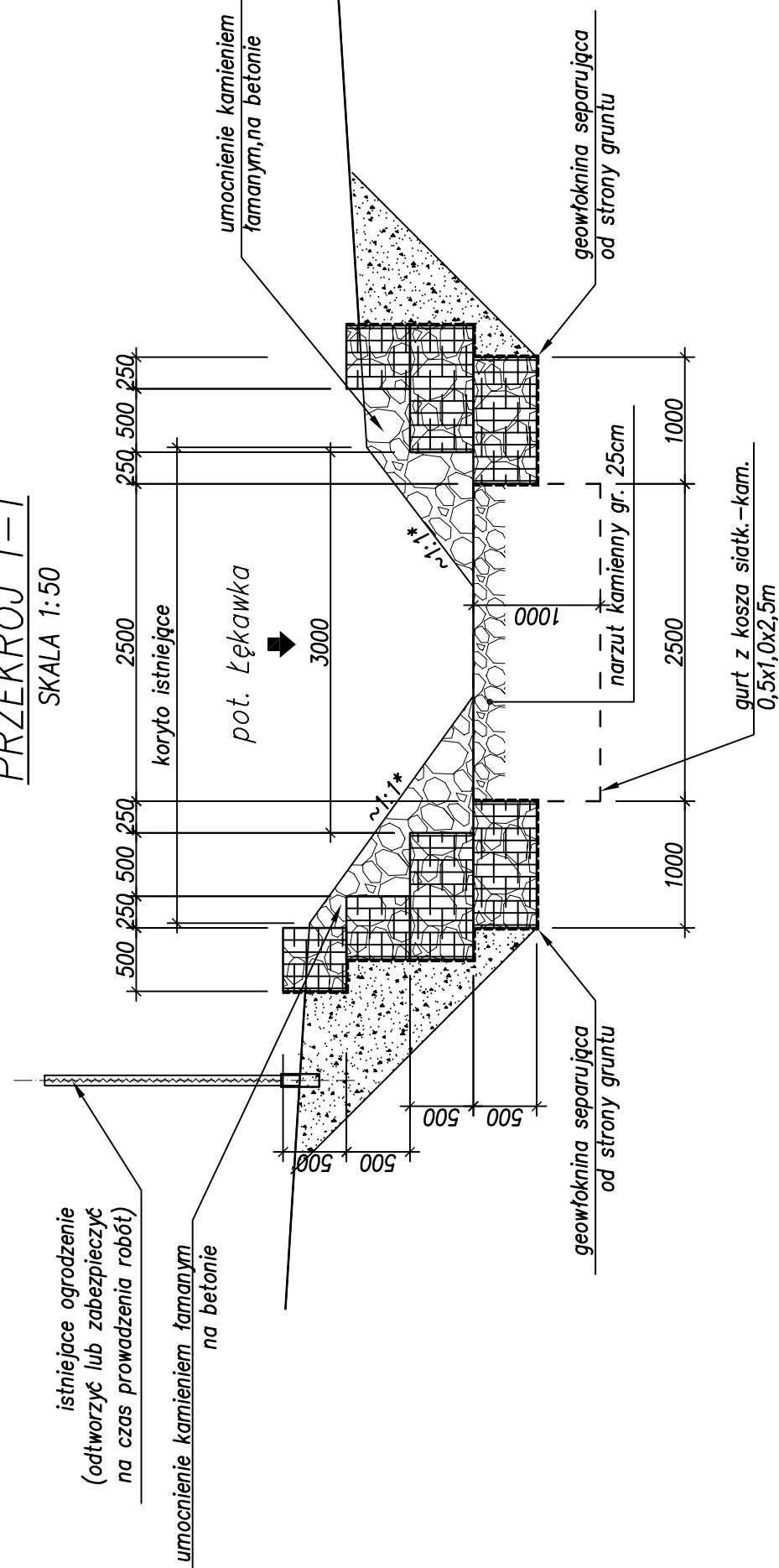


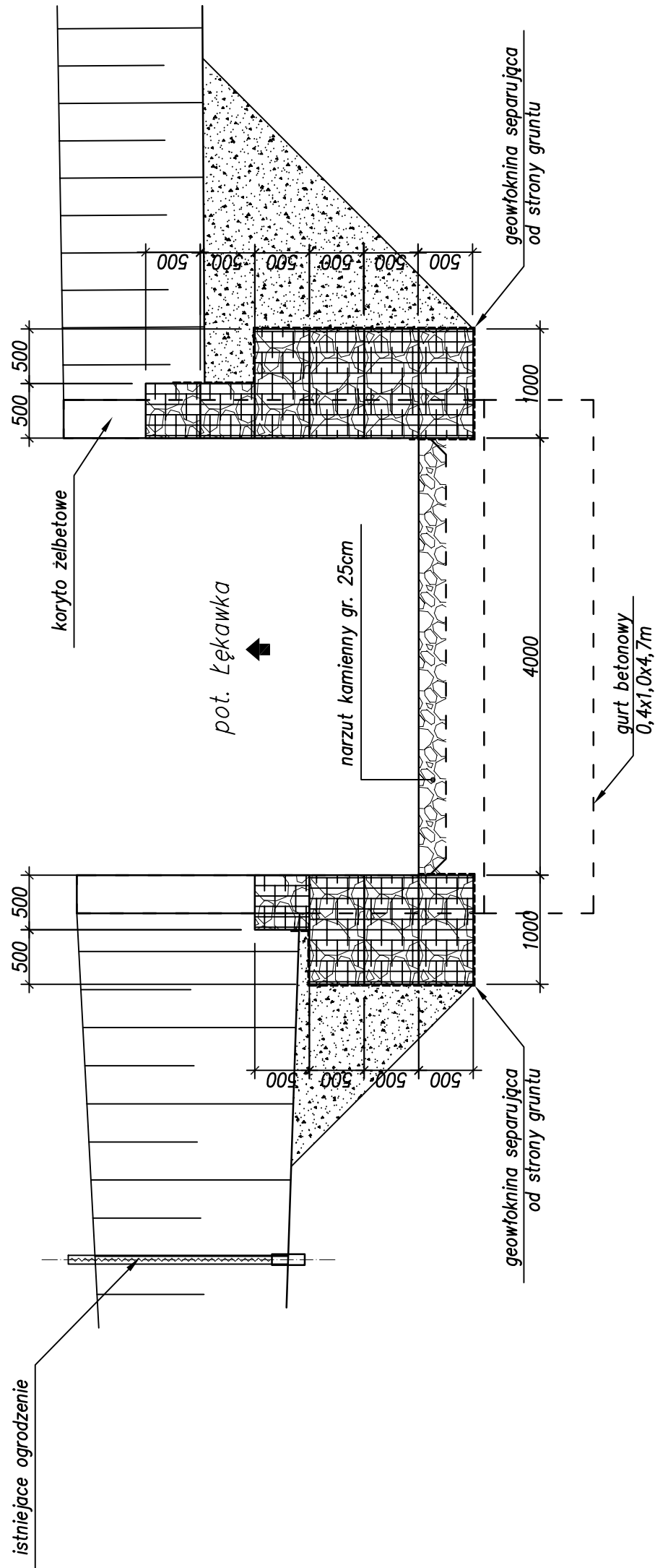
PRZEKRÓJ 1-1

SKA/A 1:50



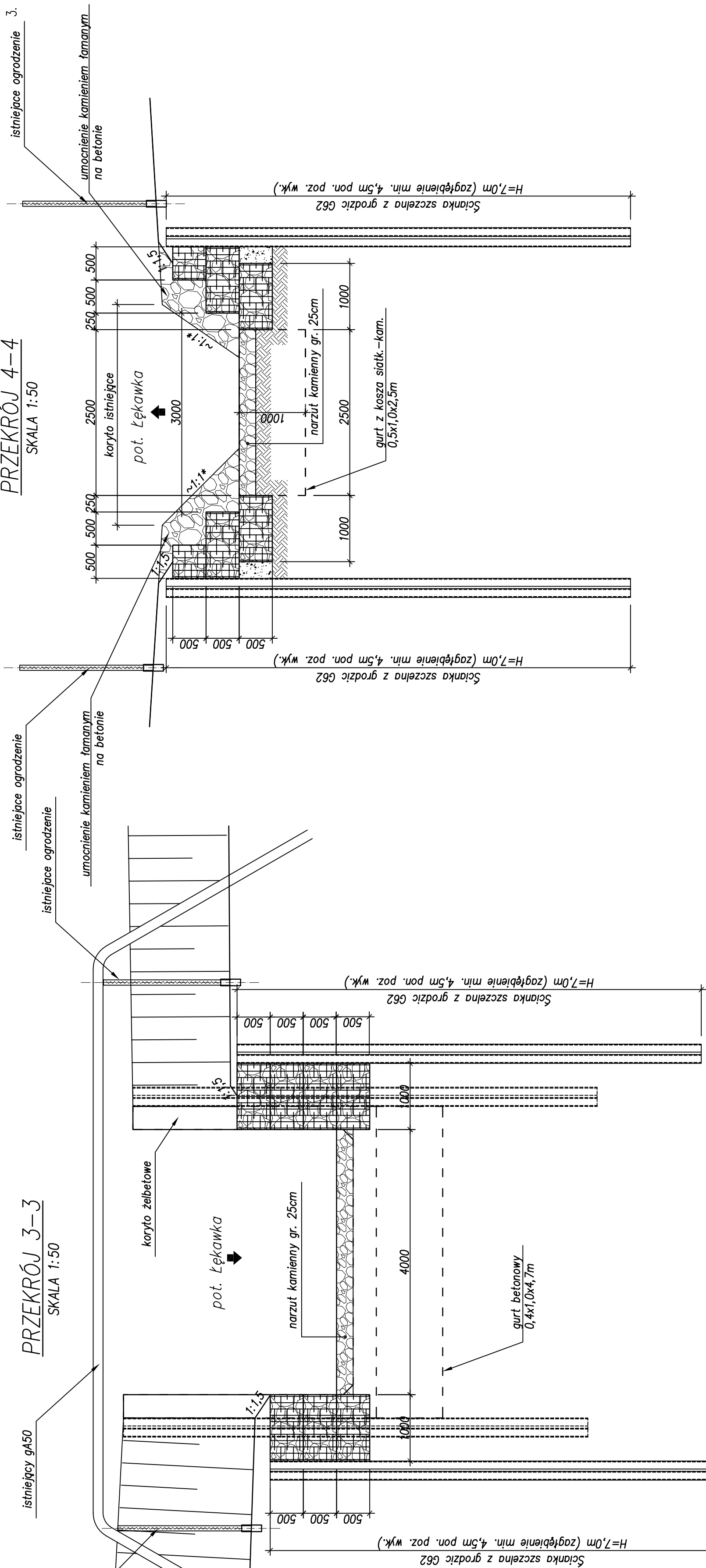
PRZEKRÓJ 2-2

SKA/A 1:50



PRZEKRÓJ 4-4

SKALA 1:50



UWAGI:

1. Rysunek rozpatrywać łącznie z całą dokumentacją.
2. Zabezpieczenie istniejących sieci uzbrojenia terenu wg opisu technicznego i uzgodnień z ich właścicielami.
3. Lokalizację przekrojów pokazano na rys. PAB/06 Profil podłużny koryta cieku

**Zadanie:**

Przebudowa obiektu mostowego zlokalizowanego w/c DP nr 4467S  
Bestwinka – Bestwina, ul. Kościelna w m. Bestwina – obiekt w km 4+48

Inwestor: ZARZĄD DRÓG POWIATOWYCH W BIELSKU - BIULEJ 43-387 BIELSKO-BIAŁA, UL. REBEKA 81		Biuro projektowe: USŁUGI PROJEKTOWE LECH MARCISZ 43-300 BIELSKO-BIAŁA; UL. PSZENNA 18		Nr rysunku PW/ ZK-		07	
Objekt: PRZEPUST		Faza projektu: PW		Branoza: MOSTOWA			
<b>PRZEKROJE KORITA CIEKU</b>							
Fajlica:		Tytuł, temat i nazwa:		Nr uprawnień		Podpis:	
Projektant:		mgr inż. Lech MARCISZ		102/99-99		<i>Marcisz</i>	
Uprawnień:		mgr inż. Tomasz KLIMOWSKI				<i>Klimowski</i>	
Sprawdzący:		mgr inż. Bartosz SĄDOWSKI					
		mgr inż. Andrzej ZWIĄT		RNB-W-14-3342/171/98		Data: <i>14.01.2014</i>	
Zamawiający: GOSPODARSTWO WODNE W BIELSKU - BIULEJ							