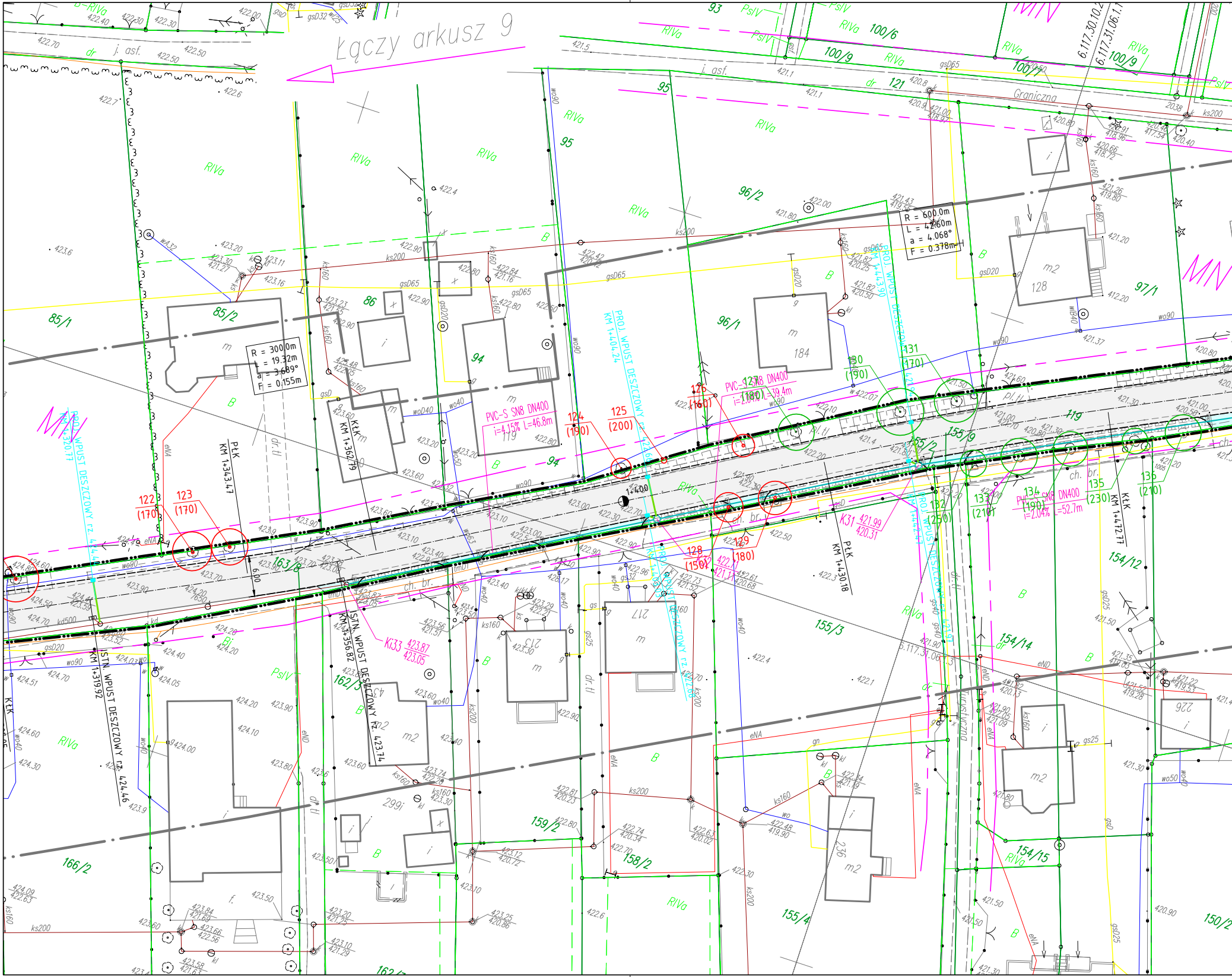
Łączy arkusz 9
j. asf.
Graniczna
R = 300.0m
L = 19.32m
a = 3.689°
F = 0.155m
R = 600.0m
L = 42.60m
a = 4.068°
F = 0.378m
PROJ. WPUST DESZCZOWY
KM 1+404,24
PROJ. WPUST DESZCZOWY
KM 1+443.90
PROJ. WPUST DESZCZOWY rz. 424.4
KM 1+320.17
IST. WPUST DESZCZOWY rz. 424.46
KM 1+319.92
IST. WPUST DESZCZOWY rz. 423.74
KM 1+356.82
PtK
KM 1+343.47
KtK
KM 1+362.79
PtK
KM 1+430.18
KtK
KM 1+472.77
PVC-S SN8 DN400
i=4.15% L=46.8m
PVC-S SN8 DN400
i=2.02% L=19.4m
PVC-S SN8 DN400
i=2.04% L=52.7m
K31 421.99
420.31
Ki33 423.87
423.05
1+400
6.00
122 (170)
123 (170)
124 (190)
125 (200)
126 (160)
127 (180)
128 (150)
129 (180)
130 (190)
131 (170)
132 (250)
133 (210)
134 (190)
135 (230)
136 (210)
85/1
85/2
86
93
94
95
96/1
96/2
97/1
100/6
100/7
100/9
119
121
154/12
154/14
154/15
155/2
155/3
155/4
155/9
158/2
159/2
162/3
163/8
166/2
150/2
MN
RIVa
PsIV
B
Bi
dr
m
m2
ch. br.
pl. tl
dr. tl
gsD65
gsD20
gsD32
ks200
ks160
wo90
wo40
eNA
eND
kl
6.117.30.10.2
6.117.31.06.1
6.117.31.06.13
184
128
213
217
226
236
299

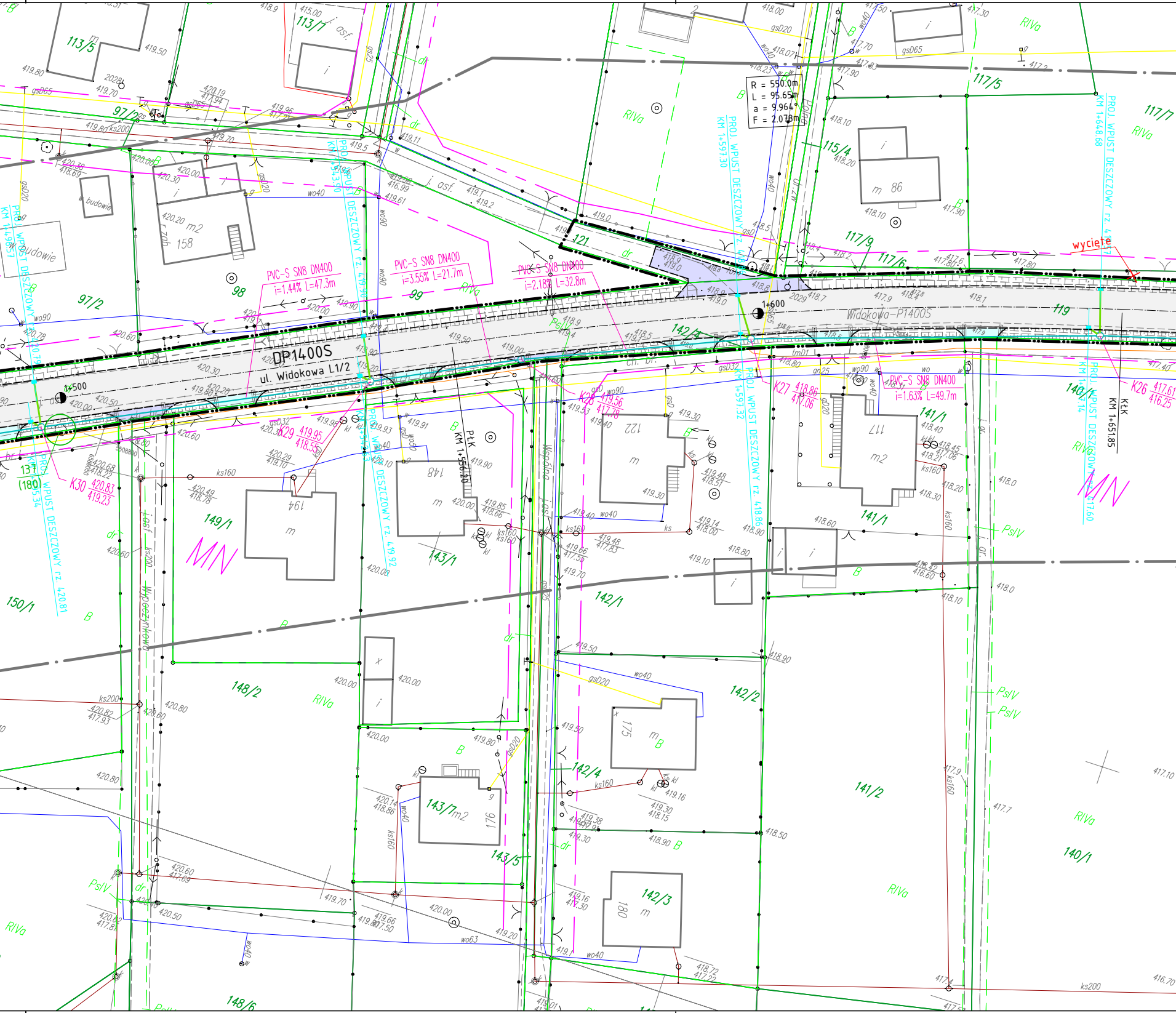
R = 550.0m
L = 95.65m
a = 9.964
F = 2.078m
DP1400S
ul. Widokowa L1/2
Widokowa-PT400S
PVC-S SN8 DN400 i=1.44% L=47.3m
PVC-S SN8 DN400 i=3.55% L=21.7m
PVC-S SN8 DN400 i=2.18% L=32.8m
PVC-S SN8 DN400 i=1.63% L=49.7m
PROJ. WPUST DESZCZOWY
KM 1+597.30
KM 1+597.32
KM 1+648.68
KM 1+651.85
KM 1+556.20
1+500
1+600
PtK
KtK
K26 417.61 416.25
K27 418.86 417.06
K28 419.56 417.78
K29 419.95 418.55
K30 420.83 419.23
wycięte
MN
RIVa
PsIV
113/5
113/7
97/2
98
99
115/4
117/5
117/6
117/7
117/9
119
121
137
(180)
140/1
141/1
141/2
142/1
142/2
142/3
142/4
143/1
143/5
143/7
148/2
148/6
149/1
150/1
wo40
gsD20
ks160
ks200
wo90
wo63
gn25
Wspólna
Wypoczynkowa

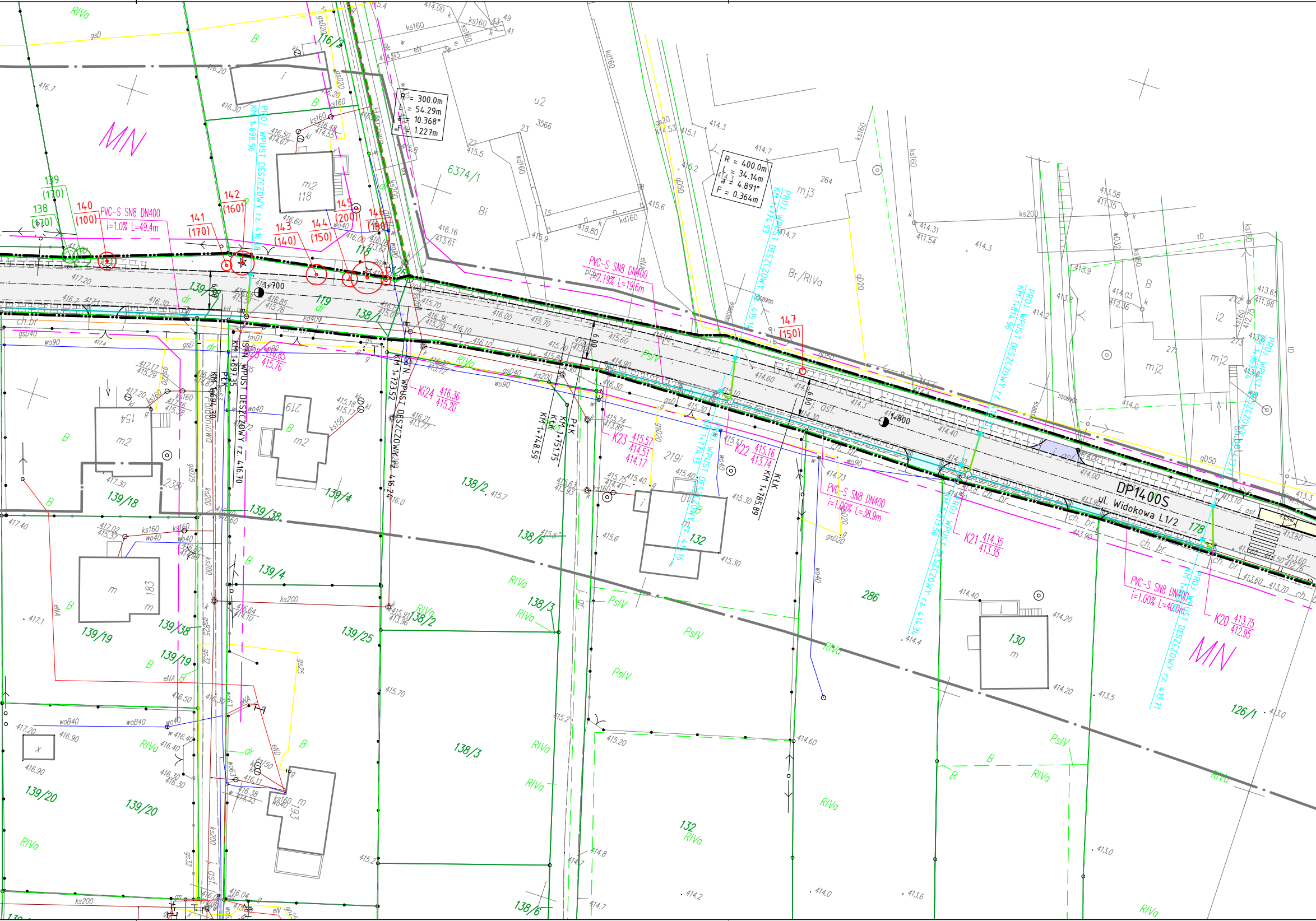
DP1400S
ul. Widokowa L1/2
R = 300.0m
L = 54.29m
α = 10.368°
F = 1.227m
R = 400.0m
L = 34.14m
α = 4.891°
F = 0.364m
PVC-S SN8 DN400
i=1.0% L=49.4m
PVC-S SN8 DN400
i=2.19% L=19.6m
PVC-S SN8 DN400
i=1.00% L=38.9m
PVC-S SN8 DN400
i=1.00% L=40.0m
PROJ. WPUST DESZCZOWY rz. 416.84
KM 1+698.56
PROJ. WPUST DESZCZOWY rz. 416.70
KM 1+691.35
PROJ. WPUST DESZCZOWY rz. 415.14
KM 1+774.93
PROJ. WPUST DESZCZOWY rz. 414.27
KM 1+814.96
PROJ. WPUST DESZCZOWY rz. 415.16
KM 1+774.13
PROJ. WPUST DESZCZOWY rz. 414.34
KM 1+813.50
PROJ. WPUST DESZCZOWY rz. 413.71
KM 1+723.52
KM 1+751.75
KM 1+748.59
KM 1+785.89
1+700
1+800
138 (170)
139 (170)
140 (100)
141 (170)
142 (160)
143 (140)
144 (150)
145 (200)
146 (180)
147 (150)
Ki24 416.36 415.20
K23 415.57 414.51 414.17
K22 415.16 413.74
K21 414.35 413.35
K20 413.75 412.95
MN
MN
116/2
6374/1
139/18
139/38
139/4
139/19
139/20
139/25
138/2
138/3
138/6
132
286
126/1
178
118
119
130
m2
118
u2
mj3
mj2
i2
Br/RIVa
RIVa
PsIV
Bi
B
dr
ch.br
ch. br.
asf.
6.00

MAPA DO CELÓW PROJEKT

Pomiar drogi na odcinku Buczkowice–Kal

Województwo: śląskie
Powiat: bielski
Gmina: Buczkowice
Jednostka ewid.: 240203_2, Buczkowice
Obręb: 0001 Buczkowice,0002 Godziszka,0003 Kalna
GK.6640.816.2015.FB

10

PRACOWNIA GEOD
GEOIDA mgr inż. Magd
43-360 Bystra, ul. Hand
tel. 504 109 519
NIP 9371740397 REGON

Skala: 1:500
Sekcja mapy zasadniczej w układzie 2000: 6.118.30.24.1.3, 6.118.30.24.3.1, 6.118.30.24.3.3, 6.117.30.04.1.1, 6.117.30.04.1.2, 6.117.30.04.1.4, 6.117.30.04.2.3, 6.117.30.04.4.1, 6.117.31.06.1.2 6.117.30.04.3.4, 6.117.30.04.4.3, 6.117.30.04.4.4, 6.117.30.05.3.3, 6.117.30.10.1.1, 6.117.31.06.1.1, 6.117.30.10.1.3, 6.117.30.10.3.1, 6.117.30.10.3.2, 6.117.30.10.4.1, 6.117.30.10.2.3, 6.117.30.10.2.4, 6.117.30.10.2.2

▨ nietrw. Budynek nietrwale związany z gruntem.

Zakres aktualizacji: — · — · —

Linie rozgraniczające naniesione na podstawie mpzp obejmującego teren położony w gminie Buczkowice – · – · –
Granice użytków naniesiono na podstawie mapy ewidencyjnej: — — —
Granice działek w zakresie mapy naniesiono na podstawie mapy ewidencyjnej ———
Granica powiatów bielskiego i żywieckiego: — — —
Na terenie powiatu żywieckiego mapa cyfrowa pozyskana z PODGiK w Żywcu.

Wykonano: 15 czerwca 2015 rok

GEODETA UPRAWNIONY
mgr inż. Magdalena Wrona
nr uprawnień 20364

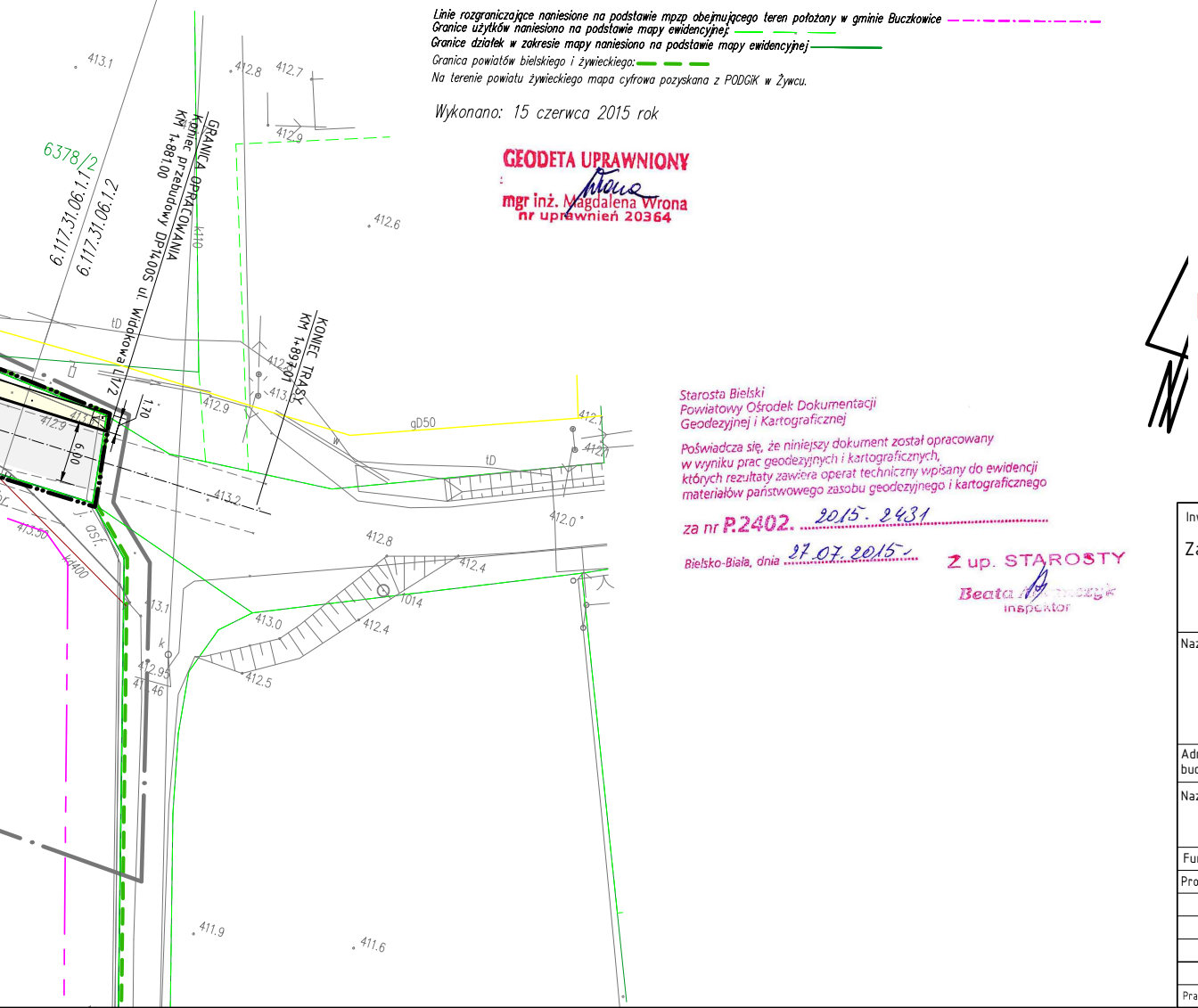
413.1
412.8
412.7
412.9
6378/2
6.117.31.06.1.1
6.117.31.06.1.2
GRANICA OPRACOWANIA
Koniec przebudowy DP1400S ul. Widokowa
KM 1+881.00
KONIEC TRASY
KM 1+897.01
412.6
tD
gD50
412.9
413.2
412.0
412.8
412.4
413.0
413.1
412.5
412.95
411.46
411.9
411.6
1.70
6.00

Starosta Bielski
Powiatowy Ośrodek Dokumentacji
Geodezyjnej i Kartograficznej

Poświadcza się, że niniejszy dokument został opracowany w wyniku prac geodezyjnych i kartograficznych, których rezultaty zawiera operat techniczny wpisany do ewidencji materiałów państwowego zasobu geodezyjnego i kartograficznego

za nr P.2402. 2015. 2431

Bielsko-Biała, dnia 27.07.2015.

Z up. STAROSTY
Beata
inspektor

Oznaczenia:

———	Projektowane krawężniki betonowe
– – –	Projektowane krawężniki betonowe obniżone
———	Projektowane obrzeża chodnikowe
⬜	Wzmocnienie nawierzchni – nakładka asfaltowa Lokalnie na poszerzeniach jezdni pełna konstrukcja nawierzchni
🟨	Przebudowywane i uzupełniane chodniki, kostka brukowa
🟥	Wzmocnienie nawierzchni parkingów dla sam. osobowych, nakładka asfaltowa
🟦	Istniejące zjazdy publiczne – przebudowa, kostka brukowa
🟦	Istniejące zjazdy indywidualne – przebudowa, kostka brukowa
🟪	Przebudowa ścieżki rowerowej
▨	Zatoki autobusowe – beton
▦	Wyspy przejezdne – bruk granitowy
▩	Pobocza – kruszywo
🟩	Trawniki
▪	Projektowane wpusty deszczowe
—○—	Projektowane kanały deszczowe wraz ze studniami połączeniowymi
———	Projektowane przykanaliki
———	Przebudowa ogrodzeń

Elementy projektowane

~~	Przebudowa napowietrznych linii NN oświetlenia ulicznego	
● ~~~	Nowe przyłącze oświetlenia ulicznego wraz z masztem	
○ 201 (170)	Drzewo do pozostawienia	XXX – numer drzewa (YYY) – orientacyjna odległość od istn. jezdni
○ 201 (170)	Drzewo do likwidacji	XXX – numer drzewa (YYY) – orientacyjna odległość od istn. jezdni
m ω m ω 201 (170)	Krzewy lub skupiska drzew do likwidacji	
———	Granice działek	
— · · —	Granica opracowania Granica wniosku o pozwolenie na budowę	

Inwestor:
Zarząd Dróg Powiatowych
ul. Regera 81
43-382 Bielsko-Biała
POWIAT BIELSKI

Biuro projektowe: PRACOWNIA PROJEKTOWA
RHR S.C.
Honorata Radzio, Rafał Radzio
43-360 Bystra, ul. Handlowa 3
tel. 502-582-639

Nazwa obiektu budowlanego:
PRZEBUDOWA CIĄGU DRÓG POWIATOWYCH
1405S i 1400S W MIEJSCOWOŚCIACH
BUCZKOWICE, GODZISZKA i KALNA

Branża: ZIELEŃ
Stadium: PB

Adres obiektu budowlanego:	Miejscowość:	Powiat:	Województwo:	Data:
	Kalna	bielski	śląskie	Sierpień 2015

Nazwa rysunku:
PROJEKT ZAGOSPODAROWANIA TERENU
DP1400S km 1+350 – km 1+890

Skala: 1:500

Funkcja:	Imię i nazwisko	Specjalność	Podpis
Projektował:	mgr inż. Rafał RADZIO, upr. SLK/0751/PWOD/05	Drogi	
		Drogi	

Nr rys.: 11.

Prawa autorskie zastrzeżone, reprodukcja lub udostępnianie osobom trzecim niniejszego rysunku lub jego części bez upoważnienia inwestora zabronione.