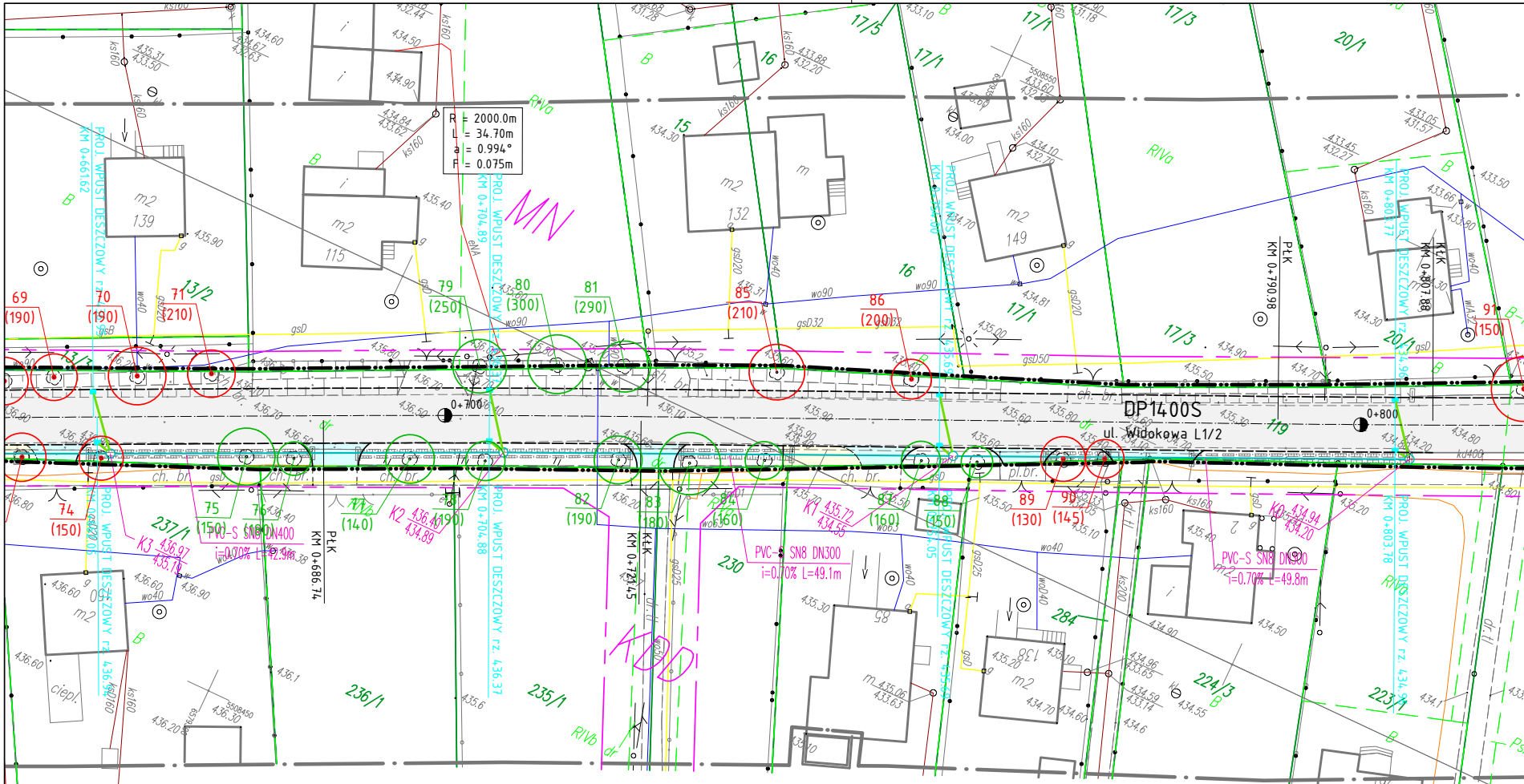
R = 2000.0m
L = 34.70m
a = 0.994°
F = 0.075m
DP1400S
ul. Widokowa L1/2
MN
KDD
0+700
0+800
PVC-S SN8 DN400 i=0.70% L=42.9m
PVC-S SN8 DN300 i=0.70% L=49.1m
PVC-S SN8 DN300 i=0.70% L=49.8m
PROJ. WPUST DESZCZOWY
PŁK KM 0+686.74
PŁK KM 0+790.98
KŁK KM 0+807.88

MAPA DO CELÓW PROJEKTOWYCH

Pomiar drogi na odcinku Buczkowice–Kalna

Województwo: śląskie
Powiat: bielski
Gmina: Buczkowice
Jednostka ewid.: 240203_2, Buczkowice
Obręb: 0001 Buczkowice,0002 Godziszka,0003 Kalna
GK.6640.816.2015.FB

Skala: 1:500
Sekcja mapy zasadniczej w układzie 2000: 6.118.30.24.1.3, 6.118.30.24.3.1, 6.118.30.24.3.3, 6.117.30.04.1.1, 6.117.30.04.1.2, 6.117.30.04.1.4, 6.117.30.04.2.3, 6.117.30.04.4.1, 6.117.31.06.1.2 6.117.30.04.3.4, 6.117.30.04.4.3, 6.117.30.04.4.4, 6.117.30.05.3.3, 6.117.30.10.1.1, 6.117.31.06.1.1, 6.117.30.10.1.3, 6.117.30.10.3.1, 6.117.30.10.3.2, 6.117.30.10.4.1, 6.117.30.10.2.3, 6.117.30.10.2.4, 6.117.30.10.2.2

9.

Łączy arkusz 8

▨ nietrw. Budynek nietrwale związany z gruntem.

Zakres aktualizacji: — · — · —

Linie rozgraniczające naniesione na podstawie mpzp obejmującego teren położony w gminie Buczkowice — · — · —
Granice użytków naniesiono na podstawie mapy ewidencyjnej: — — —
Granice działek w zakresie mapy naniesiono na podstawie mapy ewidencyjnej ———

Wykonano: 15 czerwca 2015 rok

Starosta Bielski
Powiatowy Ośrodek Dokumentacji
Geodezyjnej i Kartograficznej

Poświadcza się, że niniejszy dokument został opracowany w wyniku prac geodezyjnych i kartograficznych, których rezultaty zawiera operat techniczny wpisany do ewidencji materiałów państwowego zasobu geodezyjnego i kartograficznego

za nr P.2402. 2015. 2431

Bielsko-Biała, dnia 27.07.2015.

Z up. STAROSTY
Beata [illegible]
inspektor

PRACOWNIA GEODEZYJNA
GEOIDA mgr inż. Magdalena Wrona
43-360 Bystra, ul. Handlowa 3
tel. 504 109 519
NIP 9371740397 REGON 072822750

GEODETA UPRAWNIONY
mgr inż. Magdalena Wrona
nr uprawnień 20364

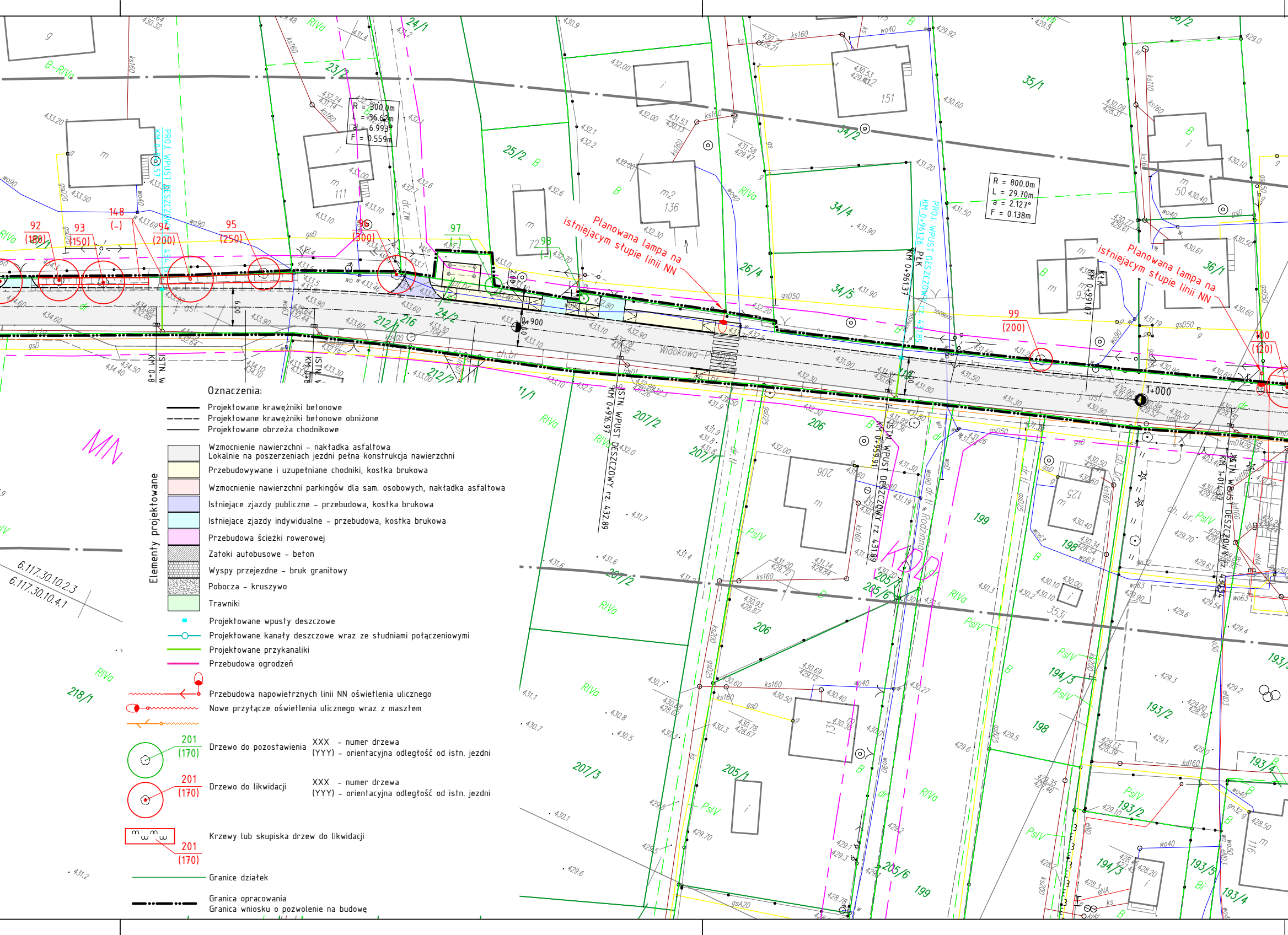
R = 300.0m
L = 36.62m
a = 6.993°
F = 0.559m
R = 800.0m
L = 29.70m
a = 2.127°
F = 0.138m
PROJ. WPUST DESZCZOWY KM 0+961.26
PROJ. WPUST DESZCZOWY KM 0+857
ISTN. WPUST DESZCZOWY KM 0+916.97 rz. 432.89
ISTN. WPUST DESZCZOWY KM 0+959.91 rz. 431.89
ISTN. WPUST DESZCZOWY KM 1+014.37
Planowana lampa na istniejącym słupie linii NN
Planowana lampa na istniejącym słupie linii NN
92 (180)
93 (150)
148 (-)
94 (200)
95 (250)
96 (300)
97 (-)
98 (-)
99 (200)
100 (120)
0+900
1+000
Widokowa
Rodzinna
MN
KDD
23/2
24/1
25/2
26/4
34/2
34/4
34/5
35/1
36/1
24/2
212/4
212/2
216
207/2
207/1
207/3
206
205/1
205/6
205/7
199
198
194/3
193/2
193/4
193/5
218/1
11/1
6.117.30.10.2.3
6.117.30.10.4.1

Oznaczenia:

Projektowane krawężniki betonowe

Projektowane krawężniki betonowe obniżone

Projektowane obrzeża chodnikowe

Elementy projektowane

Wzmocnienie nawierzchni – nakładka asfaltowa
Lokalnie na poszerzeniach jezdni pełna konstrukcja nawierzchni

Przebudowywane i uzupełniane chodniki, kostka brukowa

Wzmocnienie nawierzchni parkingów dla sam. osobowych, nakładka asfaltowa

Istniejące zjazdy publiczne – przebudowa, kostka brukowa

Istniejące zjazdy indywidualne – przebudowa, kostka brukowa

Przebudowa ścieżki rowerowej

Zatoki autobusowe – beton

Wyspy przejezdne – bruk granitowy

Pobocza – kruszywo

Trawniki

Projektowane wpusty deszczowe

Projektowane kanały deszczowe wraz ze studniami połączeniowymi

Projektowane przykanaliki

Przebudowa ogrodzeń

Przebudowa napowietrznych linii NN oświetlenia ulicznego

Nowe przyłącze oświetlenia ulicznego wraz z masztem

201 (170) Drzewo do pozostawienia XXX – numer drzewa
(YYY) – orientacyjna odległość od istn. jezdni

201 (170) Drzewo do likwidacji XXX – numer drzewa
(YYY) – orientacyjna odległość od istn. jezdni

201 (170) Krzewy lub skupiska drzew do likwidacji

Granice działek

Granica opracowania
Granica wniosku o pozwolenie na budowę

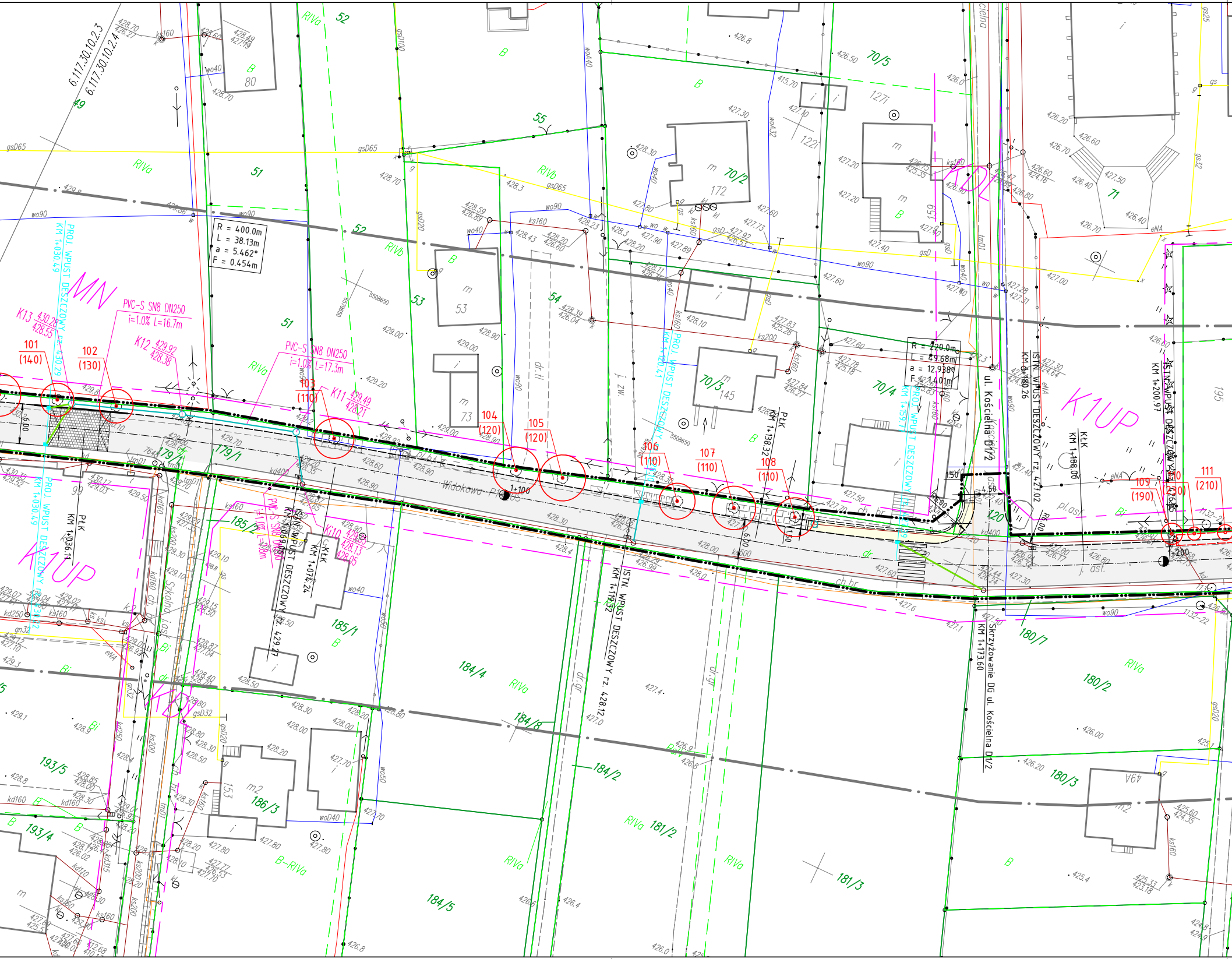
R = 400.0m
L = 38.13m
a = 5.462°
F = 0.454m
R = 220.0m
L = 49.68m
a = 12.938°
F = 1.401m
PVC-S SN8 DN250
i=1.0% L=16.7m
PVC-S SN8 DN250
i=1.0% L=17.3m
K13 430.28 428.55
K12 429.92 428.38
K11 429.49 428.21
K10 429.83 428.13 428.05
101 (140)
102 (130)
103 (110)
104 (120)
105 (120)
106 (110)
107 (110)
108 (110)
109 (190)
110 (230)
111 (210)
PROJ. WPUST DESZCZOWY KM 1+030.49
ISTN. WPUST DESZCZOWY rz. 429.27
ISTN. WPUST DESZCZOWY rz. 428.12
ISTN. WPUST DESZCZOWY rz. 427.02
KM 1+036.11 PtK
KM 1+074.24 KtK
KM 1+138.32 PtK
KM 1+188.06 KtK
KM 1+200.97
KM 1+173.60
1+100
1+200
Widokowa
ul. Kościelna DP/2
Skrzyżowanie DG ul. Kościelna DP/2
Szkolna
MN
K1UP
KDL
KDD
6.117.30.10.2.3
6.117.30.10.2.4
49
51
52
53
54
55
70/2
70/3
70/4
70/5
71
179/1
180/2
180/3
180/7
181/2
181/3
184/2
184/4
184/5
184/8
185/1
185/2
186/3
193/4
193/5
RIVa
RIVb
B
Bi
dr
ch.br.
pl.asf.
j.asf.
gsD65
wo90
ks160
kd250

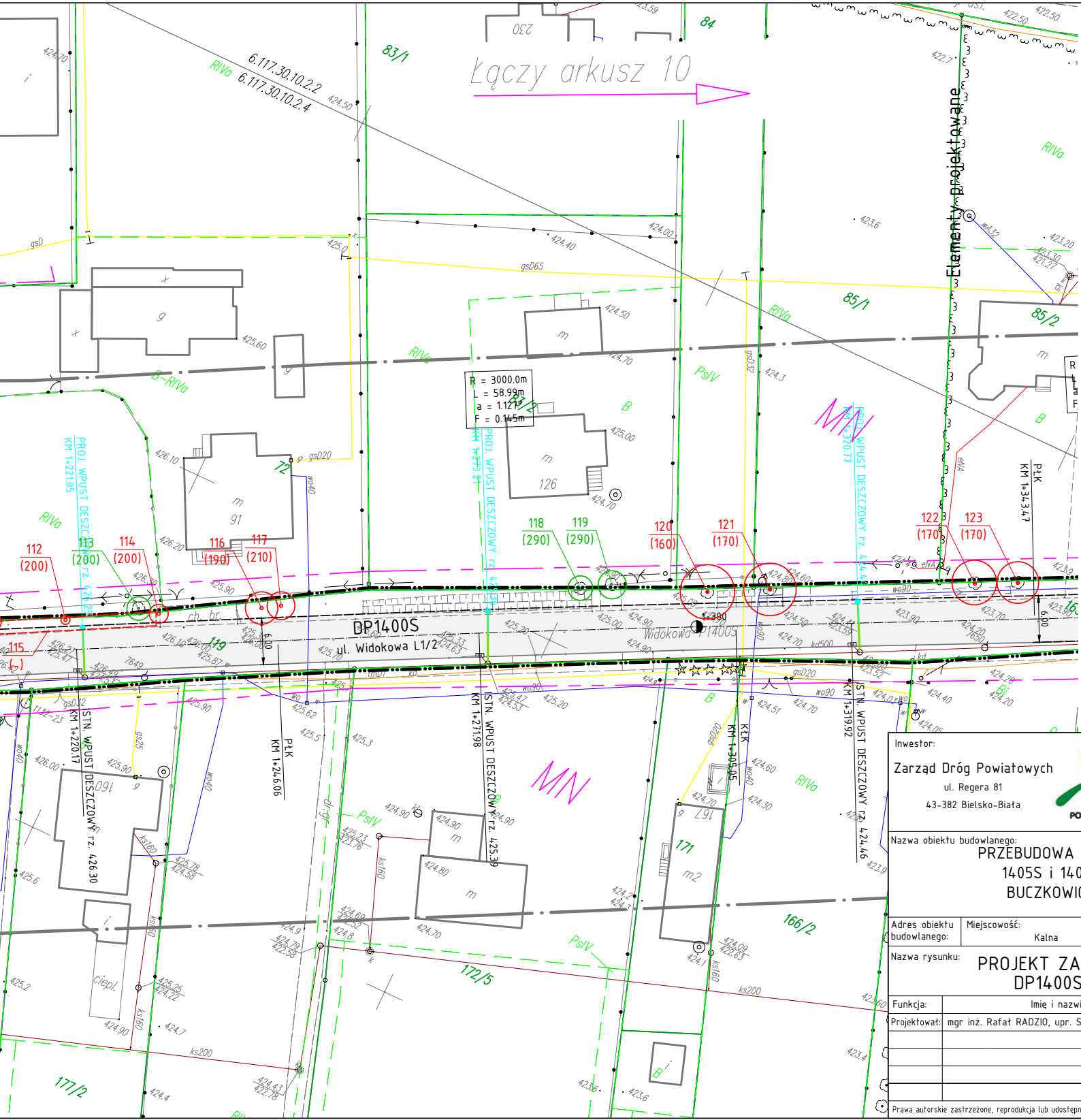
Łączy arkusz 10
Elementy projektowane
DP1400S
ul. Widokowa L1/2
Widokowa P1400S
6.117.30.10.2.2
6.117.30.10.2.4
R = 3000.0m
L = 58.99m
a = 1.127
F = 0.145m
83/1
83/2
84
85/1
85/2
72
91
126
119
166/2
171
172/5
177/2
MN
B
RIVa
PsIV
B-RIVa
112 (200)
113 (200)
114 (200)
115
116 (190)
117 (210)
118 (290)
119 (290)
120 (160)
121 (170)
122 (170)
123 (170)
PROJ. WPUST DESZCZOWY KM 1+221.05
PROJ. WPUST DESZCZOWY KM 1+273.41
PROJ. WPUST DESZCZOWY rz. 424.44 KM 1+320.77
ISTN. WPUST DESZCZOWY KM 1+220.17 rz. 426.30
ISTN. WPUST DESZCZOWY KM 1+271.98 rz. 425.39
ISTN. WPUST DESZCZOWY KM 1+319.92 rz. 424.46
PŁK KM 1+246.06
PŁK KM 1+305.05
PŁK KM 1+343.47
1+300
6.00
ch. br.
gsD65
gsD20
gsD32
wo90
wo40
ks160
ks200
kd500
ciepl.

Inwestor:

Zarząd Dróg Powiatowych
ul. Regera 81
43-382 Bielsko-Biała

POWIAT BIELSKI

Biuro projektowe: PRACOWNIA PROJEKTOWA
RHR S.C.
Honorata Radzio, Rafał Radzio
43-360 Bystra, ul. Handlowa 3
tel. 502-582-639

Nazwa obiektu budowlanego:
PRZEBUDOWA CIĄGU DRÓG POWIATOWYCH
1405S i 1400S W MIEJSCOWOŚCIACH
BUCZKOWICE, GODZISZKA i KALNA

Branża: ZIELEŃ

Stadium: PB

Adres obiektu budowlanego:	Miejscowość:	Powiat:	Województwo:
	Kalna	bielski	śląskie

Data: Sierpień 2015

Nazwa rysunku:
PROJEKT ZAGOSPODAROWANIA TERENU
DP1400S km 0+650 – km 1+350

Skala: 1:500

Funkcja:	Imię i nazwisko	Specjalność	Podpis
Projektował:	mgr inż. Rafał RADZIO, upr. SLK/0751/PWOD/05	Drogi	

Nr rys. 10.

Prawa autorskie zastrzeżone, reprodukcja lub udostępnianie osobom trzecim niniejszego rysunku lub jego części bez upoważnienia inwestora zabronione.