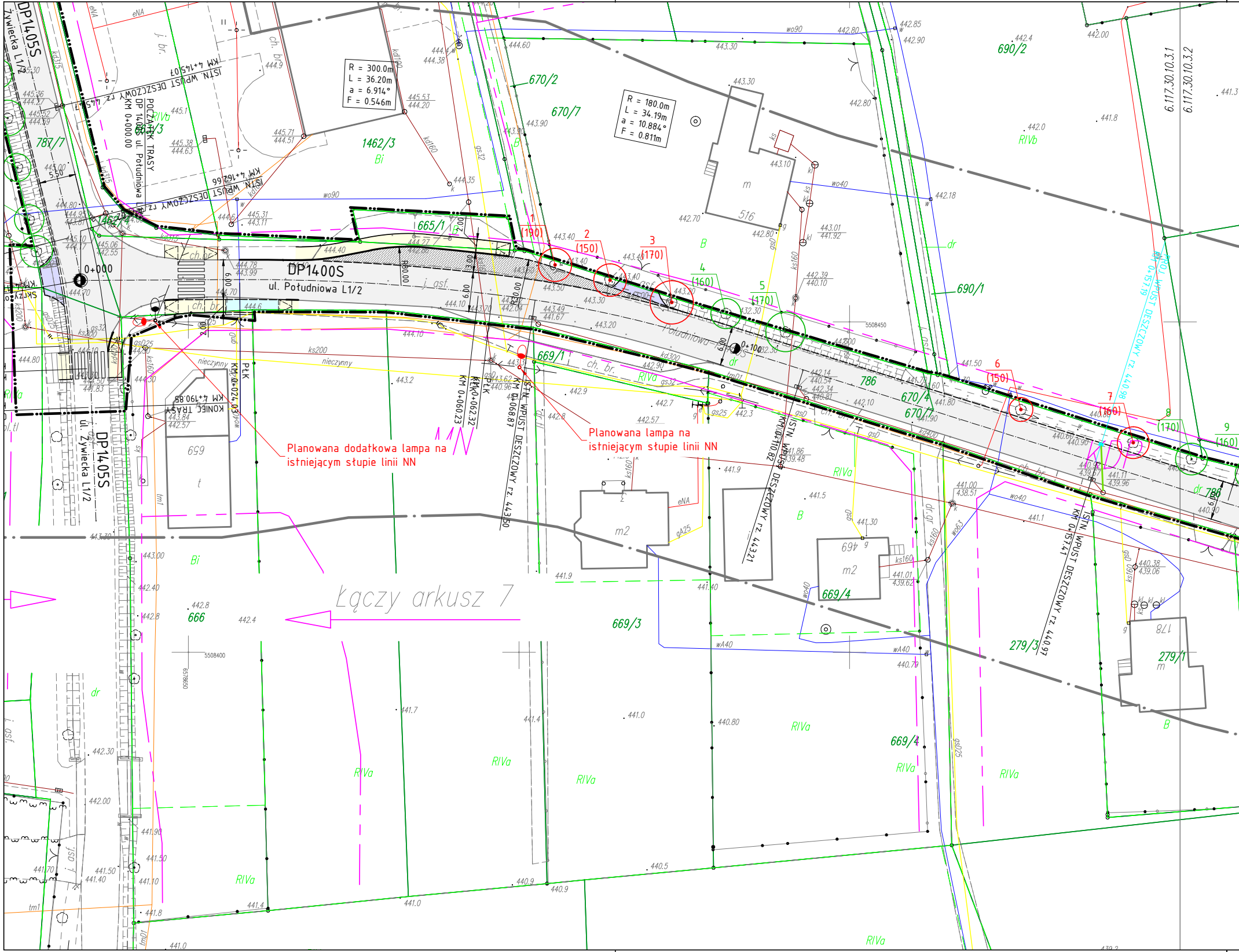
DP1400S
ul. Południowa L1/2
DP1405S
ul. Żywiecka L1/2
0+000
0+100
POCZĄTEK TRASY
DP 1400S ul. Południowa
KM 0+000.00
KONIEC TRASY
KM 4+190.85
KM 0+024.03
KM 0+060.23
KM 0+062.32
KM 0+068.87
KM 0+110.82
KM 0+157.41
ISTN. WPUST DESZCZOWY rz. 443.50
ISTN. WPUST DESZCZOWY rz. 443.21
ISTN. WPUST DESZCZOWY rz. 440.97
ISTN. WPUST DESZCZOWY rz. KM 4+145.07
ISTN. WPUST DESZCZOWY rz. KM 4+162.66
PROJ. WPUST DESZCZOWY rz. 440.96
KM 0+157.19
R = 300.0m
L = 36.20m
a = 6.914°
F = 0.546m
R = 180.0m
L = 34.19m
a = 10.884°
F = 0.811m
1
(190)
2
(150)
3
(170)
4
(160)
5
(170)
6
(150)
7
(160)
8
(170)
9
(160)
670/2
670/7
1462/3
665/1
669/1
670/4
670/7
690/1
690/2
786
787/7
516
659
666
669/3
669/4
279/3
279/1
178
RIVa
RIVb
Bi
B
dr
m
m2
t
6.117.30.10.3.1
6.117.30.10.3.2
5508450
5508400
ch. br.
j. asf.
nieczynny
PŁK

Planowana dodatkowa lampa na istniejącym słupie linii NN

Planowana lampa na istniejącym słupie linii NN

Łączy arkusz 7

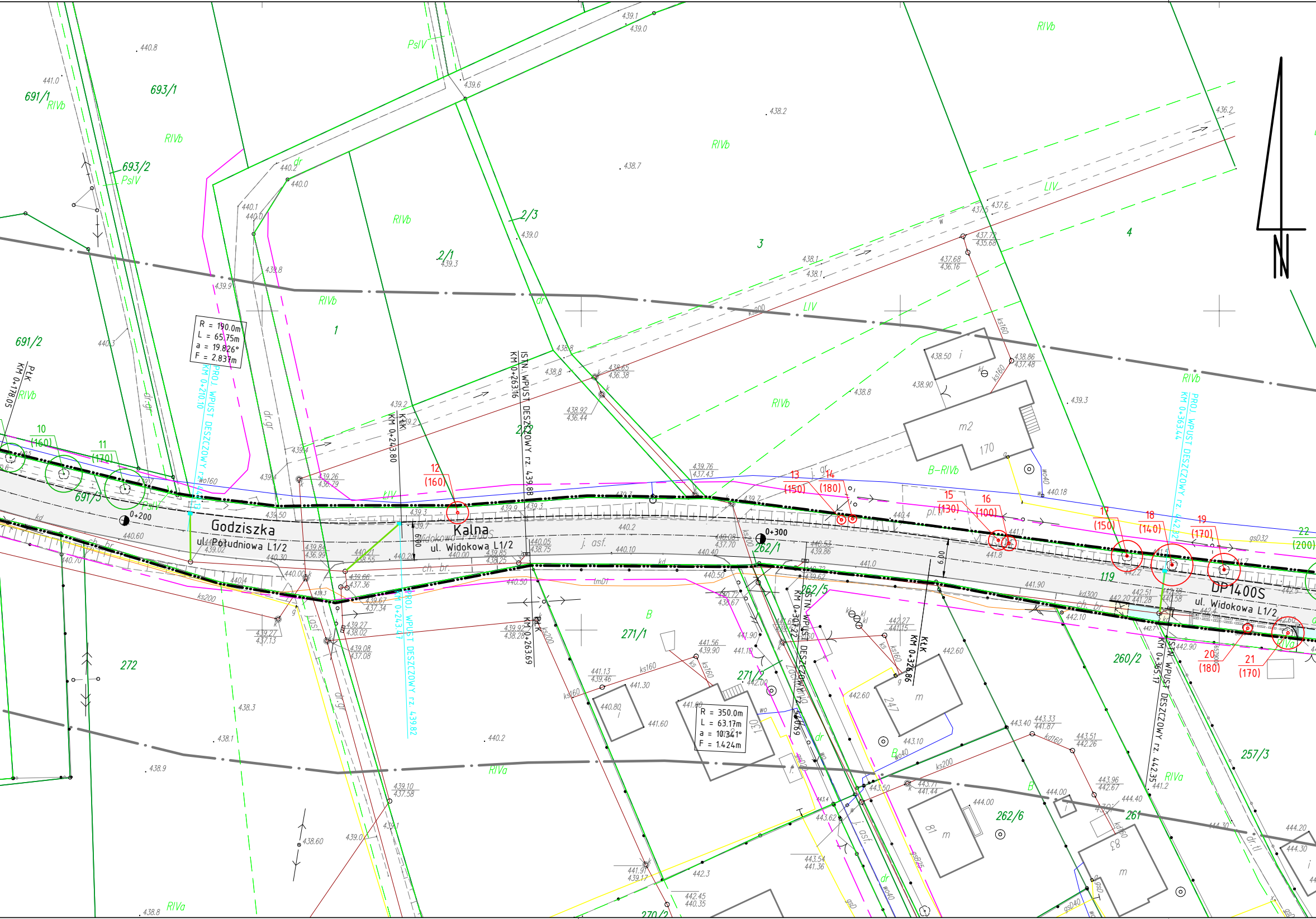
Godziszka
Kalna
ul. Południowa L1/2
ul. Widokowa L1/2
DP1400S
0+200
0+300
R = 190.0m
L = 65.75m
a = 19.826°
F = 2.837m
R = 350.0m
L = 63.17m
a = 10.341°
F = 1.424m
PROJ. WPUST DESZCZOWY rz. 439.82
KM 0+243.47
ISTN. WPUST DESZCZOWY rz. 439.88
KM 0+263.16
PROJ. WPUST DESZCZOWY
KM 0+363.44
ISTN. WPUST DESZCZOWY rz. 442.35
KM 0+365.17
PROJ. WPUST DESZCZOWY rz.
KM 0+210.10
KM 0+243.80
KM 0+263.69
KM 0+326.86
KM 0+178.05
PŁK
691/1
691/2
691/3
693/1
693/2
2/1
2/2
2/3
1
3
4
B
271/1
271/2
272
262/1
262/5
262/6
261
260/2
257/3
270/2
119
RIVb
RIVa
PsIV
LIV
B-RIVb
10 (160)
11 (170)
12 (160)
13 (150)
14 (180)
15 (130)
16 (100)
17 (150)
18 (140)
19 (170)
20 (180)
21 (170)
22 (200)
m2
170
247
130
81
83
j. asf.
ch. br.
dr
dr.gr
ks200
ks160
kd300
wo40
gsD32

MAPA DO CELÓW PROJEKTOWYCH

Pomiar drogi na odcinku Buczkowice-Kalna

Województwo: śląskie
Powiat: bielski
Gmina: Buczkowice
Jednostka ewid.: 240203_2, Buczkowice
Obręb: 0001 Buczkowice,0002 Godziszka,0003 Kalna
GK.6640.816.2015.FB

8.

Skala: 1:500
Sekcja mapy zasadniczej w układzie 2000: 6.118.30.24.1.3, 6.118.30.24.3.1, 6.118.30.24.3.3, 6.117.30.04.1.1, 6.117.30.04.1.2, 6.117.30.04.1.4, 6.117.30.04.2.3, 6.117.30.04.4.1, 6.117.31.06.1.2 6.117.30.04.3.4, 6.117.30.04.4.3, 6.117.30.04.4.4, 6.117.30.05.3.3, 6.117.30.10.1.1, 6.117.31.06.1.1, 6.117.30.10.1.3, 6.117.30.10.3.1, 6.117.30.10.3.2, 6.117.30.10.4.1, 6.117.30.10.2.3, 6.117.30.10.2.4, 6.117.30.10.2.2

▨ nietrw Budynek nietrwale związany z gruntem.

Zakres aktualizacji: — · — · —

Linie rozgraniczające naniesione na podstawie mpzp obejmującego teren położony w gminie Buczkowice — · — · —
Granice użytków naniesiono na podstawie mapy ewidencyjnej — — —
Granice działek w zakresie mapy naniesiono na podstawie mapy ewidencyjnej ———

Wykonano: 15 czerwca 2015 rok

GEODETA UPRAWNIONY
Wrona
mgr inż. Magdalena Wrona
nr uprawnień 20364

PRACOWNIA GEODEZYJNA
GEOIDA mgr inż. Magdalena Wrona
43-360 Bystra, ul. Handlowa 3
tel. 504 109 519
NIP 9371740397 REGON 072822750

Starosta Bielski
Powiatowy Ośrodek Dokumentacji
Geodezyjnej i Kartograficznej

Poświadcza się, że niniejszy dokument został opracowany w wyniku prac geodezyjnych i kartograficznych, których rezultaty zawiera operat techniczny wpisany do ewidencji materiałów państwowego zasobu geodezyjnego i kartograficznego

za nr P.2402. 2015. 2431

Bielsko-Biała, dnia 27.07.2015.

Z up. STAROSTY
Beata [illegible]
inspektor

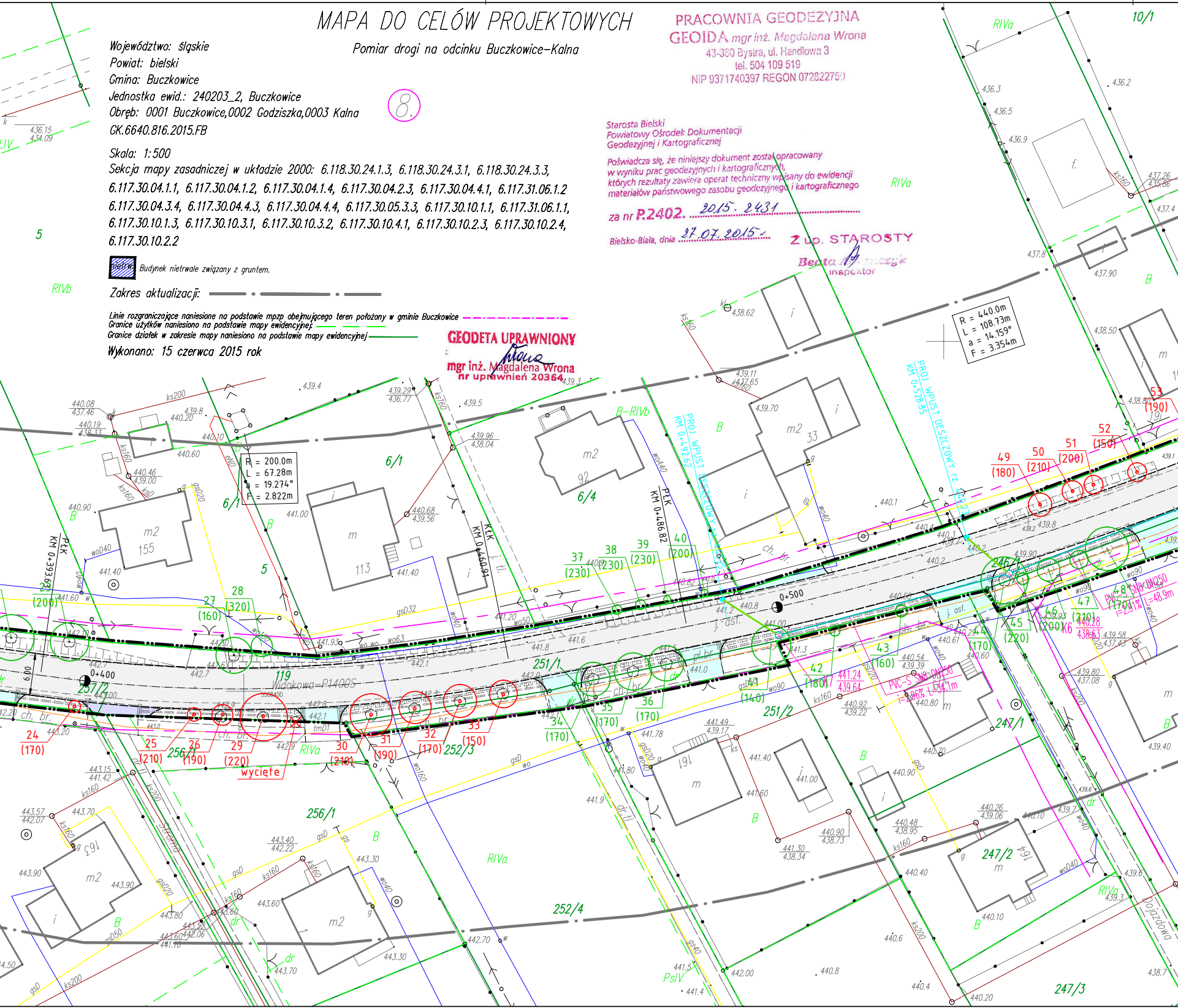
R = 200.0m
L = 67.28m
a = 19.274°
F = 2.822m
R = 440.0m
L = 108.73m
a = 14.159°
F = 3.354m
PłK KM 0+393.66
KM 0+460.91
PłK KM 0+486.82
PROJ. WPUST DESZCZOWY KM 0+492.62
PROJ. WPUST DESZCZOWY z. KM 0+528.85
0+400
0+500
Widokowa-P1400S
Strona
Dojazdowa
PVC-S SN8 DN250
10/1
6/1
6/4
5
119
251/1
251/2
252/3
252/4
256/1
256/2
257/2
246/1
247/1
247/2
247/3
B
B-RIVb
RIVa
RIVb
PsIV
m2
155
92
113
33
161
163
164
m
i
f.
wycięte
24 (170)
25 (210)
26 (190)
27 (160)
28 (320)
29 (220)
30 (210)
31 (190)
32 (170)
33 (150)
34 (170)
35 (170)
36 (170)
37 (230)
38 (230)
39 (230)
40 (200)
42 (180)
43 (160)
44 (170)
45 (220)
46 (200)
47 (210)
48 (170)
49 (180)
50 (210)
51 (200)
52 (150)
53 (190)
ks160
ks200
wo40
wo90
gsD
gsD20
gsD32
ch. br.
j. asf.
dr
dr. tł.

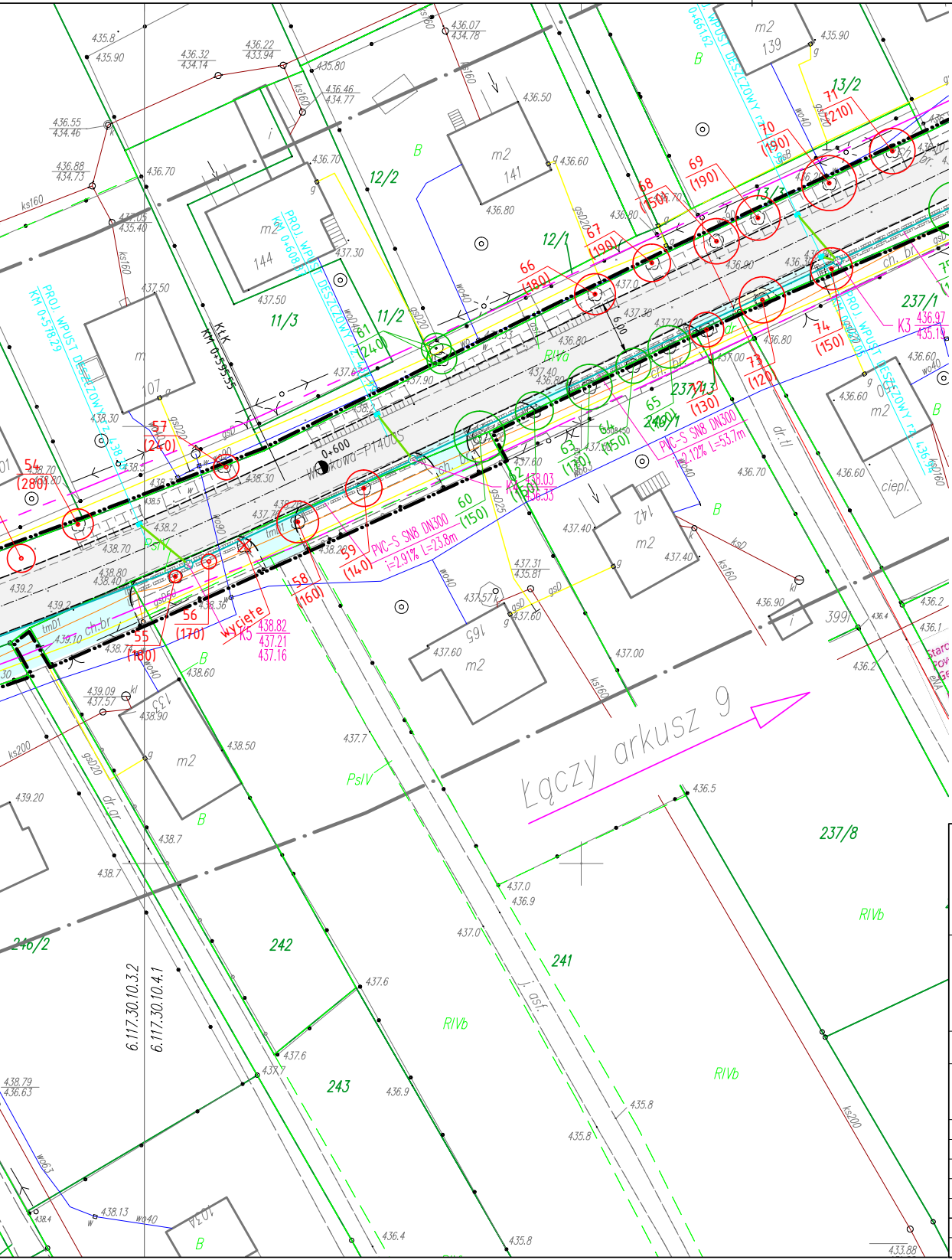
Łączy arkusz 9
0+600
PVC-S SN8 DN300 i=2,12% L=53,7m
PVC-S SN8 DN300 i=2,91% L=23,8m
PROJ. WPUST DESZCZOWY KM 0+578,29
PROJ. WPUST DESZCZOWY KM 0+608
PROJ. WPUST DESZCZOWY KM 0+661,62
KM 0+595,55
wycięte
12/2
12/1
11/2
11/3
13/2
13/3
237/1
237/3
240/1
237/8
240/2
241
242
243
RIVa
RIVb
PsIV
m2 139
m2 141
m2 144
m2 142
m2 165
m2 133
54 (280)
55 (180)
56 (170)
57 (240)
58 (160)
59 (140)
60 (150)
61 (240)
62 (150)
63 (130)
64 (150)
65 (130)
66 (180)
67 (190)
68 (150)
69 (190)
70 (190)
71 (210)
73 (120)
74 (150)
6.117.30.10.3.2
6.117.30.10.4.1

Oznaczenia:

━━━	Projektowane krawężniki betonowe
- - -	Projektowane krawężniki betonowe obniżone
───	Projektowane obrzeża chodnikowe

Elementy projektowane

⬜	Wzmocnienie nawierzchni – nakładka asfaltowa Lokalnie na poszerzeniach jezdni pełna konstrukcja nawierzchni
🟨	Przebudowywane i uzupełniane chodniki, kostka brukowa
🟥	Wzmocnienie nawierzchni parkingów dla sam. osobowych, nakładka asfaltowa
🟦	Istniejące zjazdy publiczne – przebudowa, kostka brukowa
🟦	Istniejące zjazdy indywidualne – przebudowa, kostka brukowa
🟪	Przebudowa ścieżki rowerowej
▨	Zatoki autobusowe – beton
▦	Wyspy przejezdne – bruk granitowy
▒	Pobocza – kruszywo
🟩	Trawniki

■	Projektowane wpusty deszczowe
─○─	Projektowane kanały deszczowe wraz ze studniami połączeniowymi
───	Projektowane przykanaliki
───	Przebudowa ogrodzeń
	Przebudowa napowietrznych linii NN oświetlenia ulicznego
	Nowe przyłącze oświetlenia ulicznego wraz z masztem
○ 201 (170)	Drzewo do pozostawienia XXX – numer drzewa (YYY) – orientacyjna odległość od istn. jezdni
○ 201 (170)	Drzewo do likwidacji XXX – numer drzewa (YYY) – orientacyjna odległość od istn. jezdni
201 (170)	Krzewy lub skupiska drzew do likwidacji
───	Granice działek
━·━	Granica opracowania Granica wniosku o pozwolenie na budowę

Inwestor:

Zarząd Dróg Powiatowych
ul. Regera 81
43-382 Bielsko-Biała

POWIAT BIELSKI

Biuro projektowe: PRACOWNIA PROJEKTOWA
RHR S.C.
Honorata Radzio, Rafał Radzio
43-360 Bystra, ul. Handlowa 3
tel. 502-582-639

Nazwa obiektu budowlanego:

PRZEBUDOWA CIĄGU DRÓG POWIATOWYCH 1405S i 1400S W MIEJSCOWOŚCIACH BUCZKOWICE, GODZISZKA i KALNA

Branża: Zieleń

Stadium: PB

Adres obiektu budowlanego:	Miejscowość:	Powiat:	Województwo:	Data:
	Kalna	bielski	śląskie	Sierpień 2015

Nazwa rysunku:

PROJEKT ZAGOSPODAROWANIA TERENU DP1400S km 0+000 – km 0+650

Skala: 1:500

Funkcja:	Imię i nazwisko	Specjalność	Podpis
Projektował:	mgr inż. Rafał RADZIO, upr. SLK/0751/PWOD/05	Drogi	

Nr rys.

9.

Prawa autorskie zastrzeżone, reprodukcja lub udostępnianie osobom trzecim niniejszego rysunku lub jego części bez upoważnienia inwestora zabronione.