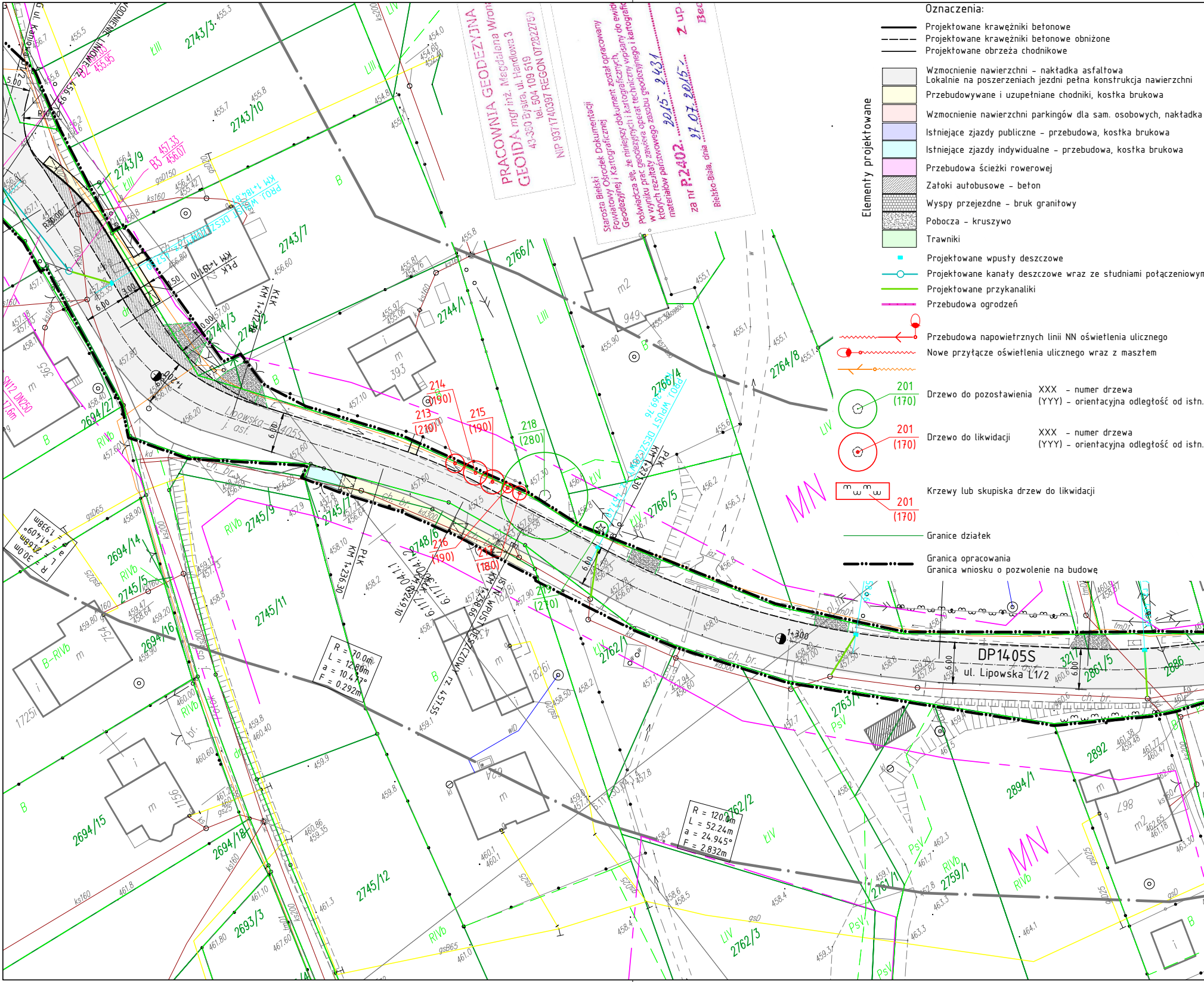
DP1405S
ul. Lipowska L1/2
ul. Lipowska
j. asf.
R = 70.0m
L = 12.80m
a = 10.477°
F = 0.292m
R = 120.0m
L = 52.24m
a = 24.945°
F = 2.832m
R = 30.0m
L = 21.68m
a = 41.409°
F = 1.938m
1+300
KM 1+212
KM 1+236.30
KM 1+191.10
MN

PRACOWNIA GEODEZYJNA
GEOIDA mgr inż. Magdalena Wron
43-360 Bystra, ul. Handlowa 3
tel. 504 109 519
NIP 9371740397 REGON 072822750

Starosta Bielski
Powiatowy Ośrodek Dokumentacji
Geodezyjnej i Kartograficznej
Poświadcza się, że niniejszy dokument został opracowany
w wyniku prac geodezyjnych i kartograficznych,
których rezultaty zawiera operat techniczny wpisany do ewid
materiałów państwowego zasobu geodezyjnego i kartografic
za nr P.2402. 2015 . 2431
Bielsko-Biała, dnia 27.07.2015 r.
Z up
Bee

## Oznaczenia:

- Projektowane krawężniki betonowe
- Projektowane krawężniki betonowe obniżone
- Projektowane obrzeża chodnikowe

Elementy projektowane

- Wzmocnienie nawierzchni – nakładka asfaltowa
  Lokalnie na poszerzeniach jezdni pełna konstrukcja nawierzchni
- Przebudowywane i uzupełniane chodniki, kostka brukowa
- Wzmocnienie nawierzchni parkingów dla sam. osobowych, nakładka
- Istniejące zjazdy publiczne – przebudowa, kostka brukowa
- Istniejące zjazdy indywidualne – przebudowa, kostka brukowa
- Przebudowa ścieżki rowerowej
- Zatoki autobusowe – beton
- Wyspy przejezdne – bruk granitowy
- Pobocza – kruszywo
- Trawniki
- Projektowane wpusty deszczowe
- Projektowane kanały deszczowe wraz ze studniami połączeniowym
- Projektowane przykanaliki
- Przebudowa ogrodzeń
- Przebudowa napowietrznych linii NN oświetlenia ulicznego
- Nowe przyłącze oświetlenia ulicznego wraz z masztem

201 (170) Drzewo do pozostawienia
XXX – numer drzewa
(YYY) – orientacyjna odległość od istn.

201 (170) Drzewo do likwidacji
XXX – numer drzewa
(YYY) – orientacyjna odległość od istn.

201 (170) Krzewy lub skupiska drzew do likwidacji

Granice działek

Granica opracowania
Granica wniosku o pozwolenie na budowę

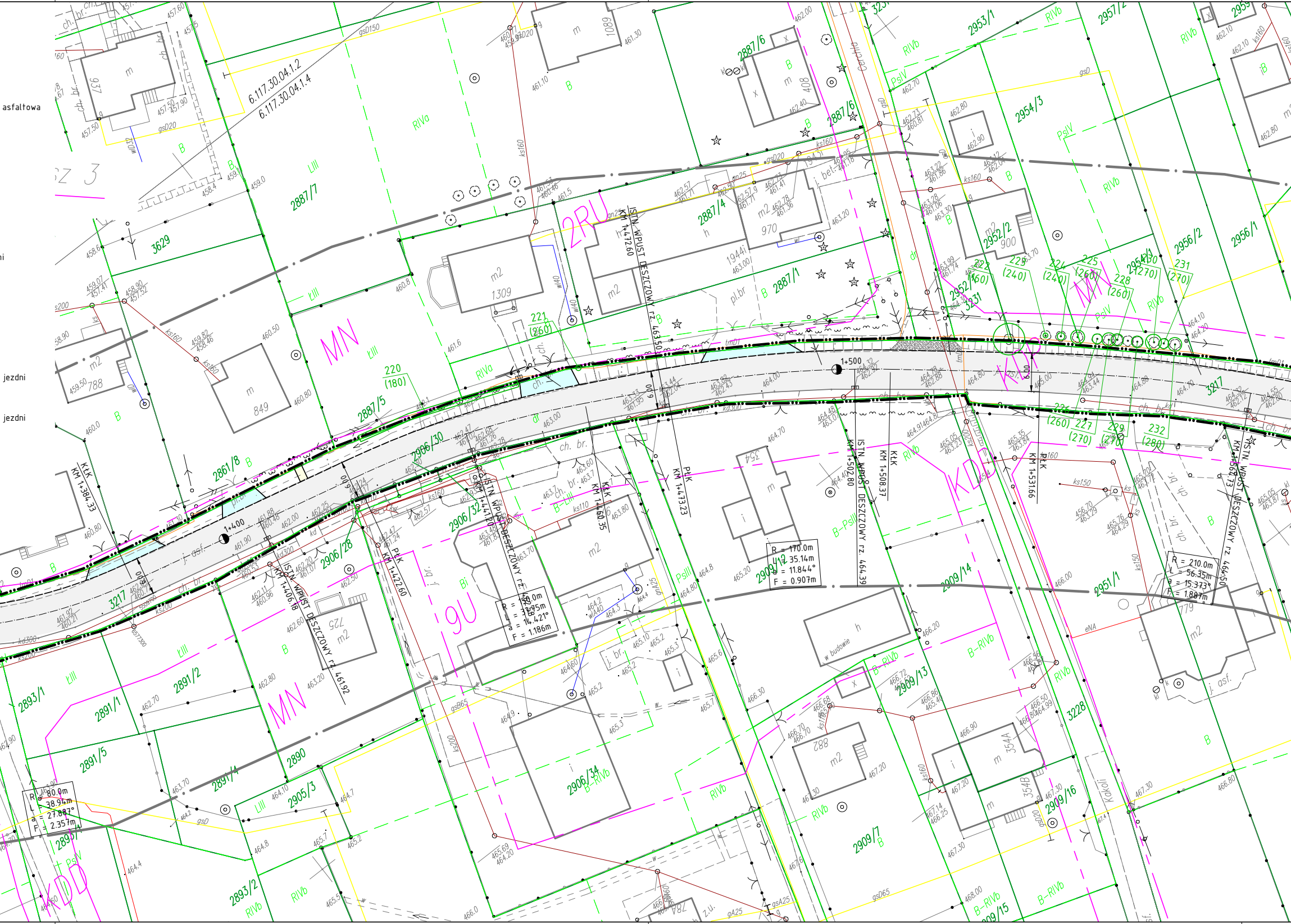
asfaltowa
ni
jezdni
jezdni
6.117.30.04.1.2
6.117.30.04.1.4
2RU
MN
MN
9U
MN
KDD
KDD
KDD
KDP
2887/7
2887/6
2887/5
2887/4
2887/1
3629
2861/8
2906/30
2906/32
2906/28
2906/34
3217
3217
2891/1
2891/2
2891/5
2891/4
2890
2893/1
2893/2
2905/3
2909/12
2909/14
2909/13
2909/7
2909/16
2909/15
3228
2951/1
2952/2
2952/1
2953/1
2954/3
2954/1
2956/2
2956/1
2957/2
220 (180)
221 (260)
223 (240)
224 (240)
225 (260)
226 (260)
227 (270)
228 (260)
229 (270)
230 (270)
231 (270)
232 (280)
1+400
1+500
ISTN. WPUST DESZCZOWY rz. 463,50
ISTN. WPUST DESZCZOWY rz. 461,92
ISTN. WPUST DESZCZOWY rz. 462,98
ISTN. WPUST DESZCZOWY rz. 464,39
ISTN. WPUST DESZCZOWY rz. 464,50
KtK KM 1+384,33
KM 1+406,18
PtK KM 1+422,60
KM 1+441,20
KtK KM 1+460,35
KM 1+472,60
PtK KM 1+473,23
KM 1+502,80
KtK KM 1+508,37
PtK KM 1+531,66
KM 1+564,73
R = 170.0m
L = 35.14m
a = 11.844°
F = 0.907m
R = 210.0m
L = 56.35m
a = 15.373°
F = 1.887m
R = 80.0m
L = 38.94m
a = 27.887°
F = 2.357m
F = 1.186m
j. asf.
ch. br.
j. br.
w budowie
Cerchlo
Kąkoli

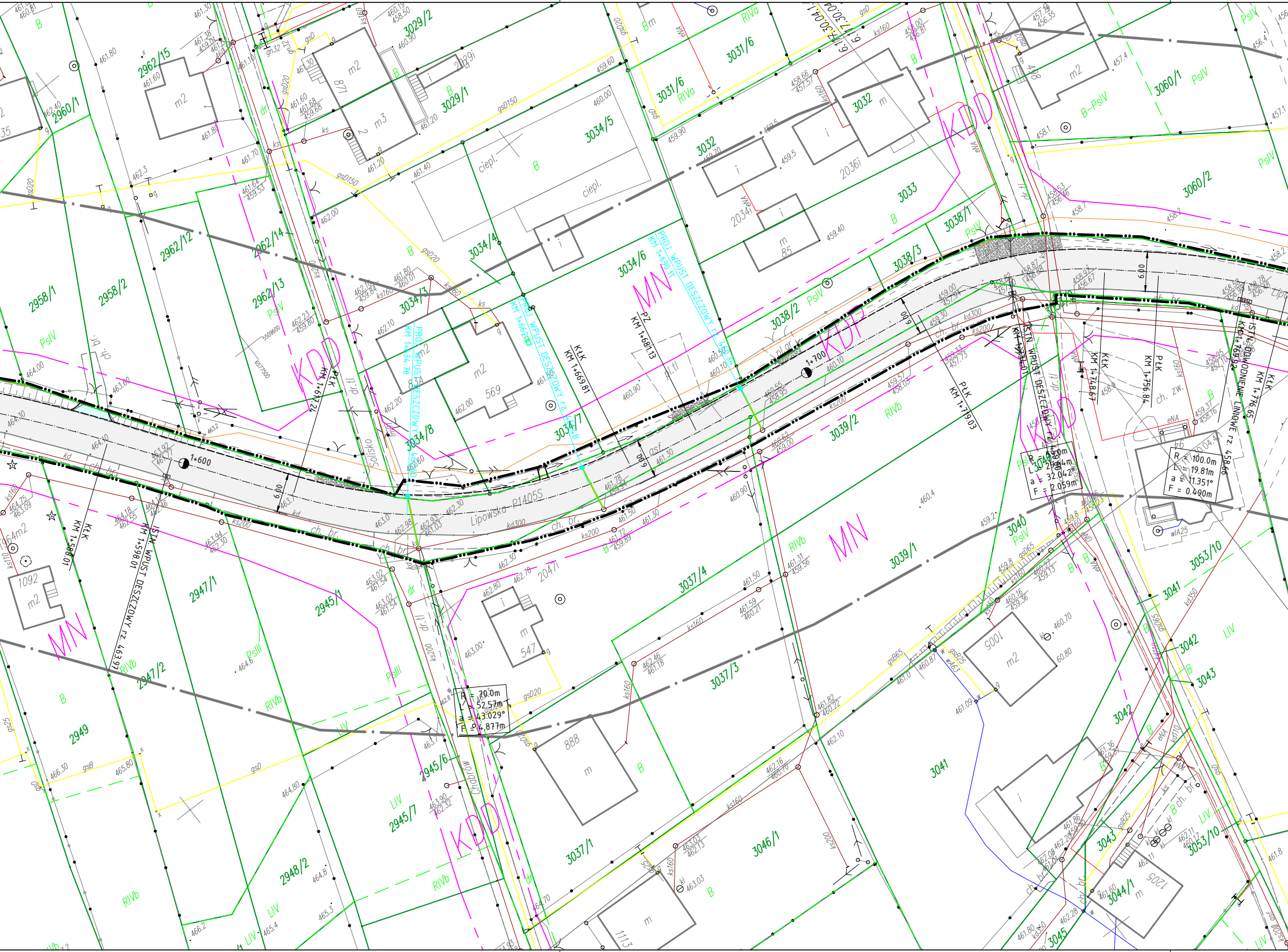
Lipowska P1405S
Chabrów
Solisko
1+600
1+700
KDD
KDD
KDD
KDD
MN
MN
MN
MN
PROJ. WPUST DESZCZOWY KM 1+634.78
PROJ. WPUST DESZCZOWY rz. 460.00 KM 1+662.59
PROJ. WPUST DESZCZOWY rz. 460.34 KM 1+690.11
ISTN. WPUST DESZCZOWY rz. 463.97 KM 1+598.01
ISTN. WPUST DESZCZOWY KM 1+733.10
ISTN. ODWODNIENIE LINIOWE rz. 458.66 KM 1+769.02
KtK KM 1+598.01
PtK KM 1+627.24
KtK KM 1+669.81
PZ KM 1+681.13
PtK KM 1+719.03
KtK KM 1+748.67
PtK KM 1+756.84
KtK KM 1+776.65
R = 70.0m
L = 52.57m
a = 43.029°
F = 4.877m
R = 40.0m
L = 29.94m
a = 32.042°
F = 2.059m
R = 100.0m
L = 19.81m
a = 11.351°
F = 0.490m
6.00
6.00
6.00
6.00
2958/1
2958/2
2960/1
2962/12
2962/13
2962/14
2962/15
3029/1
3029/2
3031/6
3032
3033
3034/1
3034/4
3034/5
3034/6
3034/7
3034/8
3037/1
3037/3
3037/4
3038/1
3038/2
3038/3
3039/1
3039/2
3040
3041
3042
3043
3044/1
3045
3046/1
3053/10
3060/1
3060/2
2945/1
2945/6
2945/7
2947/1
2947/2
2948/2
2949
2034i
2036i
2047i
1092
888
871
569
547
1005
1113
1205
m2
m3
ciepl.
asf
ch. br.
ch. zw.
dr. tl
RIVa
RIVb
PsIII
PsIV
LIV
B
B-PsIV
kd300
kd200
ks200
ks160
gsD150
gsD20

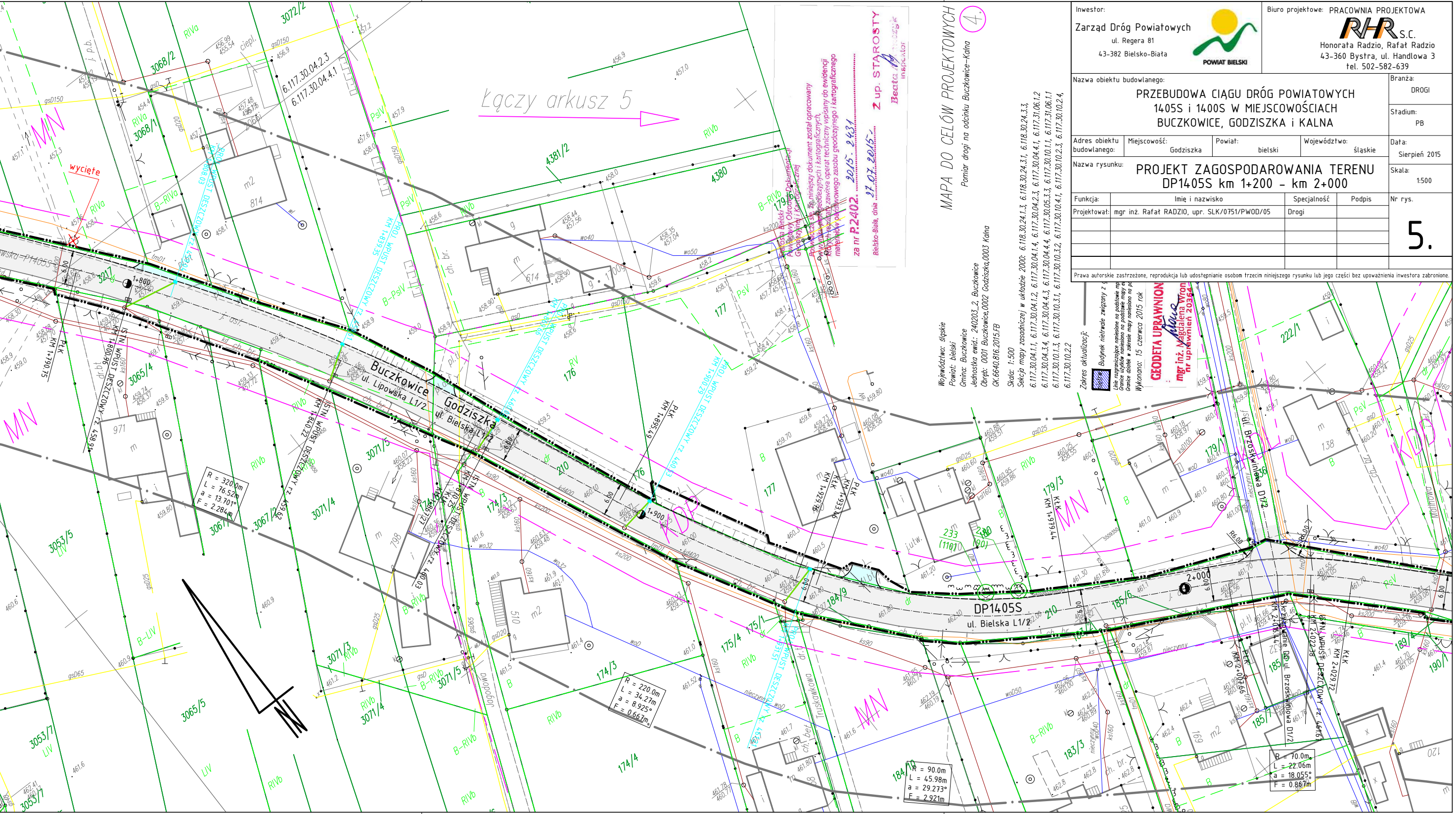
Łączy arkusz 5
Buczkowice
Godziszka
ul. Lipowska L1/2
ul. Bielska L1/2
DP1405S
ul. Bielska L1/2
ul. Brzoskwiniowa D1/2
Truskawkowa
Jagodowa
1+800
1+900
2+000
R = 320.0m
L = 76.52m
a = 13.701°
F = 2.284m
R = 220.0m
L = 34.27m
a = 8.925°
F = 0.667m
R = 90.0m
L = 45.98m
a = 29.273°
F = 2.921m
R = 70.0m
L = 22.06m
a = 18.055°
F = 0.867m
wycięte

**Inwestor:**

Zarząd Dróg Powiatowych
ul. Regera 81
43-382 Bielsko-Biała

POWIAT BIELSKI

**Biuro projektowe:** PRACOWNIA PROJEKTOWA
RHR S.C.
Honorata Radzio, Rafał Radzio
43-360 Bystra, ul. Handlowa 3
tel. 502-582-639

Nazwa obiektu budowlanego:

# PRZEBUDOWA CIĄGU DRÓG POWIATOWYCH 1405S i 1400S W MIEJSCOWOŚCIACH BUCZKOWICE, GODZISZKA i KALNA

Branża: DROGI
Stadium: PB

| Adres obiektu budowlanego: | Miejscowość: | Powiat: | Województwo: |
|---|---|---|---|
| | Godziszka | bielski | śląskie |

Data: Sierpień 2015

Nazwa rysunku:

# PROJEKT ZAGOSPODAROWANIA TERENU DP1405S km 1+200 – km 2+000

Skala: 1:500

| Funkcja: | Imię i nazwisko | Specjalność | Podpis |
|---|---|---|---|
| Projektował: | mgr inż. Rafał RADZIO, upr. SLK/0751/PWOD/05 | Drogi | |

Nr rys. 5.

Prawa autorskie zastrzeżone, reprodukcja lub udostępnianie osobom trzecim niniejszego rysunku lub jego części bez upoważnienia inwestora zabronione.

## MAPA DO CELÓW PROJEKTOWYCH

④

Pomiar drogi na odcinku Buczkowice–Kalna

Województwo: śląskie
Powiat: bielski
Gmina: Buczkowice
Jednostka ewid.: 240203_2, Buczkowice
Obręb: 0001 Buczkowice,0002 Godziszka,0003 Kalna
GK.6640.816.2015.FB

Skala: 1:500
Sekcja mapy zasadniczej w układzie 2000: 6.118.30.24.1.3, 6.118.30.24.3.1, 6.118.30.24.3.3, 6.117.30.04.1.1, 6.117.30.04.1.2, 6.117.30.04.1.4, 6.117.30.04.2.3, 6.117.30.04.4.1, 6.117.31.06.1.2, 6.117.30.04.3.4, 6.117.30.04.4.3, 6.117.30.04.4.4, 6.117.30.05.3.3, 6.117.30.10.1.1, 6.117.31.06.1.1, 6.117.30.10.1.3, 6.117.30.10.3.1, 6.117.30.10.3.2, 6.117.30.10.4.1, 6.117.30.10.2.3, 6.117.30.10.2.4, 6.117.30.10.2.2

Zakres aktualizacji:

▨ Budynek nietrwałe związany z g

Linie rozgraniczające naniesione na podstawie m
Granice użytków naniesiono na podstawie mapy e
Granice działek w zakresie mapy naniesiono na p

Wykonano: 15 czerwca 2015 rok

GEODETA UPRAWNION
mgr inż. Magdalena Wron
nr uprawnień 20364

Starosta Bielski Powiatowy Ośrodek Dokumentacji Geodezyjnej i Kartograficznej
Potwierdza się, że niniejszy dokument został opracowany w wyniku prac geodezyjnych i kartograficznych, których rezultaty zawiera operat techniczny wpisany do ewidencji materiałów państwowego zasobu geodezyjnego i kartograficznego
za nr P.2402. 2015. 2431
Bielsko-Biała, dnia 27.07.2015.
Z up. STAROSTY
Beata
inspektor