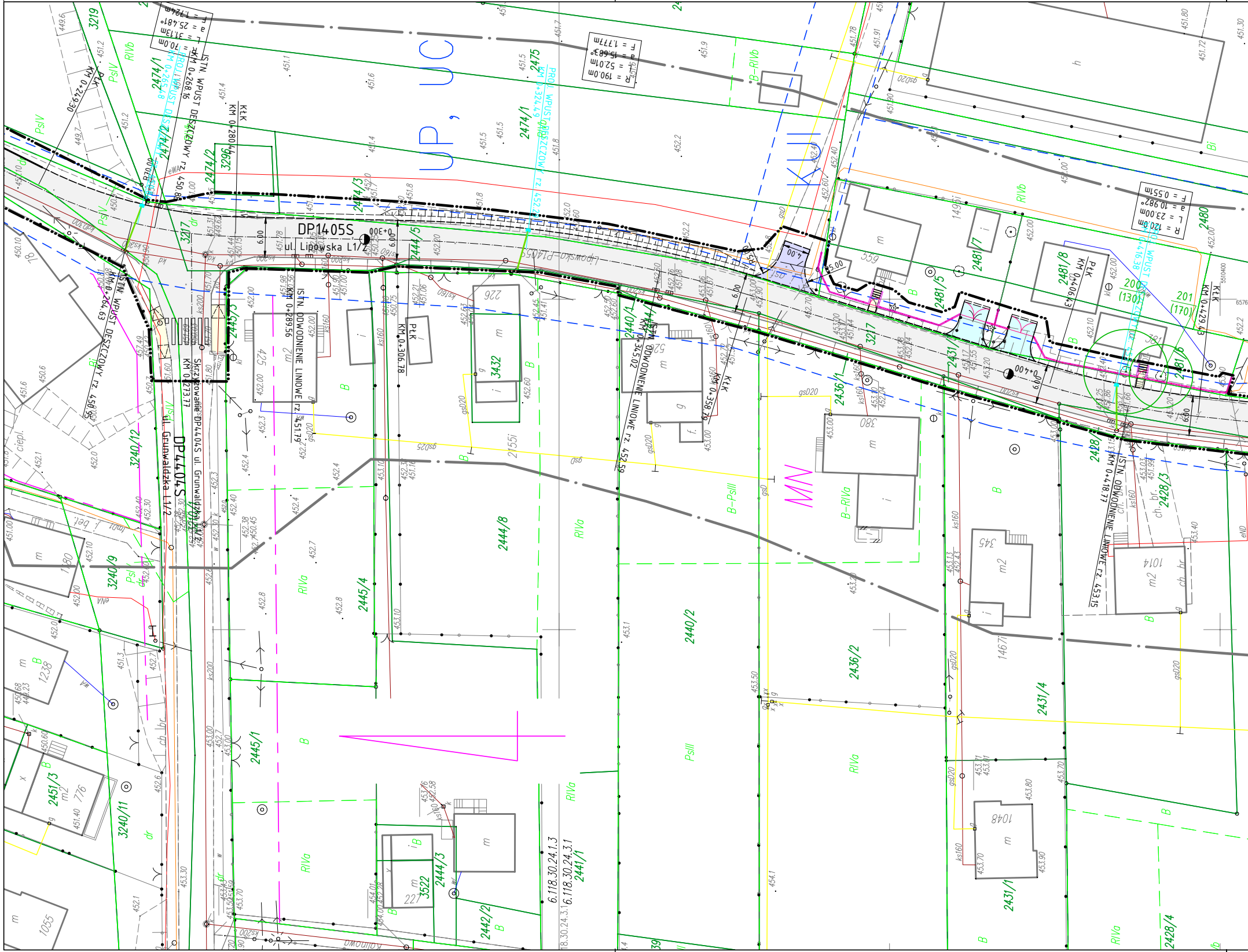
DP1405S
ul. Lipowska L1/2
DP4404S ul. Grunwaldzka L1/2
UP, UC
MN
KDW
STN. WPUST DESZCZOWY rz. 450.98
ISTN. WPUST DESZCZOWY rz. 450.95
ISTN. ODWODNIENIE LINIOWE rz. 451.79
ISTN. ODWODNIENIE LINIOWE rz. 452.59
ISTN. ODWODNIENIE LINIOWE rz. 453.15
Skrzyżowanie DP4404S ul. Grunwaldzka
KM 0+273.77
KM 0+289.56
KM 0+306.78
KM 0+358.78
KM 0+345.02
KM 0+406.43
KM 0+418.77
KM 0+429.43
KM 0+249.30
KM 0+264.63
KM 0+280.00
PŁK
KŁK
0+300
0+400
R = 190.0m
L = 52.01m
a = 15.683°
F = 1.777m
R = 120.0m
L = 23.00m
a = 10.982°
F = 0.551m
L = 70.0m
R = 31.13m
a = 25.481°
F = 1.724m
6.00
4.00
15.00
200 (130)
201 (170)
2474/1
2474/2
2474/3
2475
2444/5
2444/8
2444/3
2445/3
2445/4
2445/1
2440/1
2440/2
2436/1
2436/2
2431/1
2431/4
2481/5
2481/6
2481/7
2481/8
2480
2428/3
2428/4
3217
3219
3296
3240/9
3240/11
3240/12
2451/3
2441/1
2442/2
3432
3522
PsIV
PsIII
RIVa
RIVb
B
B-RIVa
B-RIVb
B-PsIII
Bi
dr
m
m2
g
i
f.
ciepl.
ch. br
226
425
521
559
380
345
1014
776
1048
1055
1238
1180
227
2155i
1467i
1495i
6.118.30.24.1.3
6.118.30.24.3.1

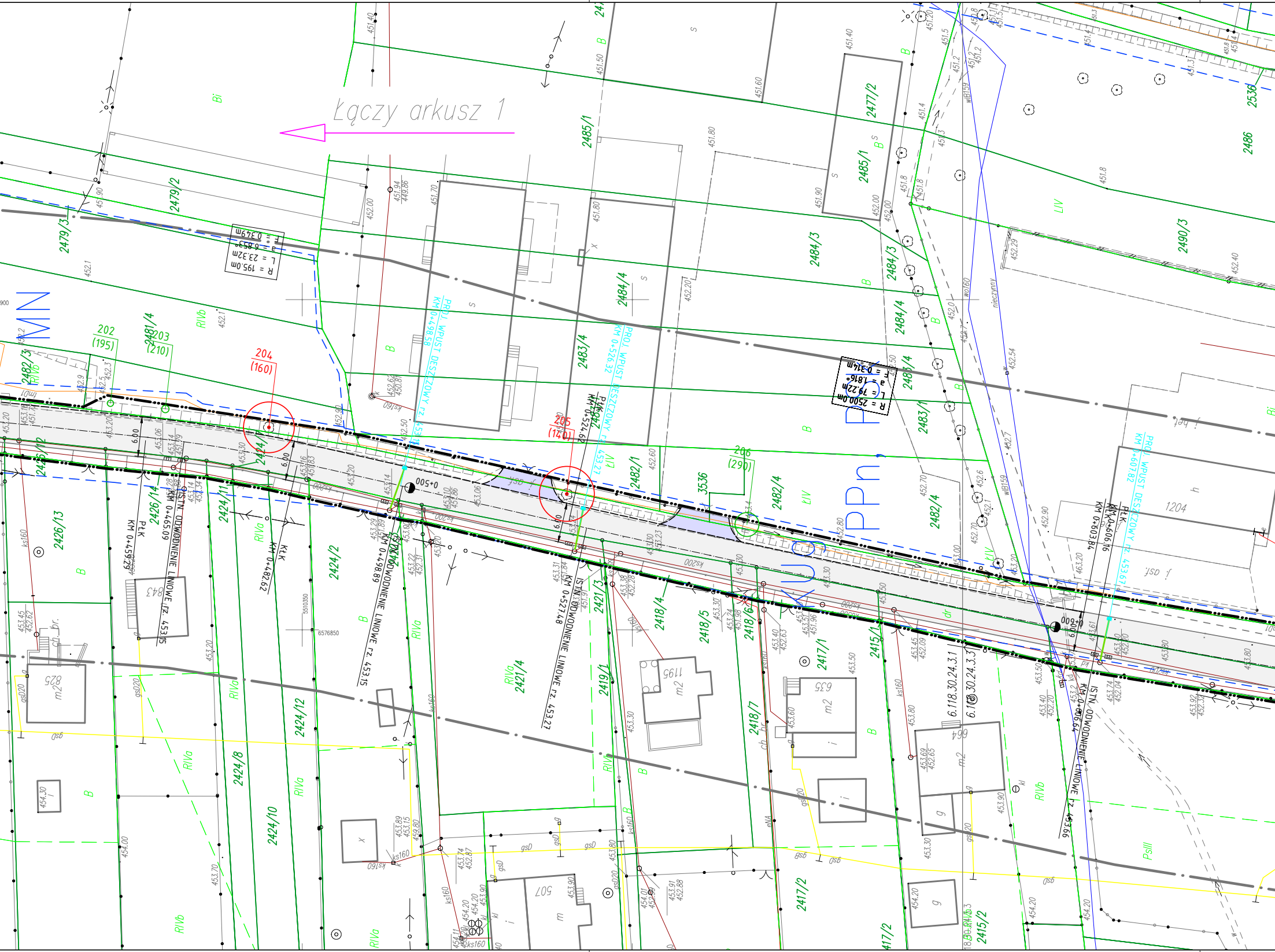

Łączy arkusz 1
R = 195.0m
L = 23.32m
a = 6.853°
f = 0.349m
R = 2500.0m
L = 79.22m
a = 1.816°
f = 0.314m
PROJ. WPUST DESZCZOWY KM 0+498.58
PROJ. WPUST DESZCZOWY KM 0+526.32 rz. 453.22
PROJ. WPUST DESZCZOWY KM 0+607.82 rz. 453.62
ISTN. ODWODNIENIE LINIOWE rz. 453.15
ISTN. ODWODNIENIE LINIOWE rz. 453.15
ISTN. ODWODNIENIE LINIOWE rz. 453.27
ISTN. ODWODNIENIE LINIOWE rz. 453.66
KM 0+465.09
KM 0+459.29
KM 0+482.62
KM 0+498.89
KM 0+524.69
KM 0+527.48
KM 0+603.84
KM 0+606.16
KM 0+606.64
PŁK
KŁK
0+500
0+600
202 (195)
203 (210)
204 (160)
205 (140)
206 (290)
6.00
MN
PPn
KUS
2479/3
2479/2
2481/4
2482/3
2485/1
2484/4
2483/4
2484/3
2485/1
2477/2
2484/3
2484/4
2483/4
2483/1
2482/1
3536
2482/4
2482/4
2486
2536
2490/3
2426/12
2426/13
2426/14
2424/11
2424/1
2424/2
2424/12
2424/8
2424/10
2421/3
2421/4
2419/1
2418/4
2418/5
2418/6
2418/7
2417/1
2417/2
2415/1
2415/2
843
825
1195
635
664
507
1204
m2
RIVb
RIVa
LIV
ŁIV
PsIII
B
Bi
dr
S
ks160
ks200
gsD
gsD20
wB159
wo160
nieczynny
kl
ch. br.
6.118.30.24.3.1
6.118.30.24.3.3
5510350
6576850

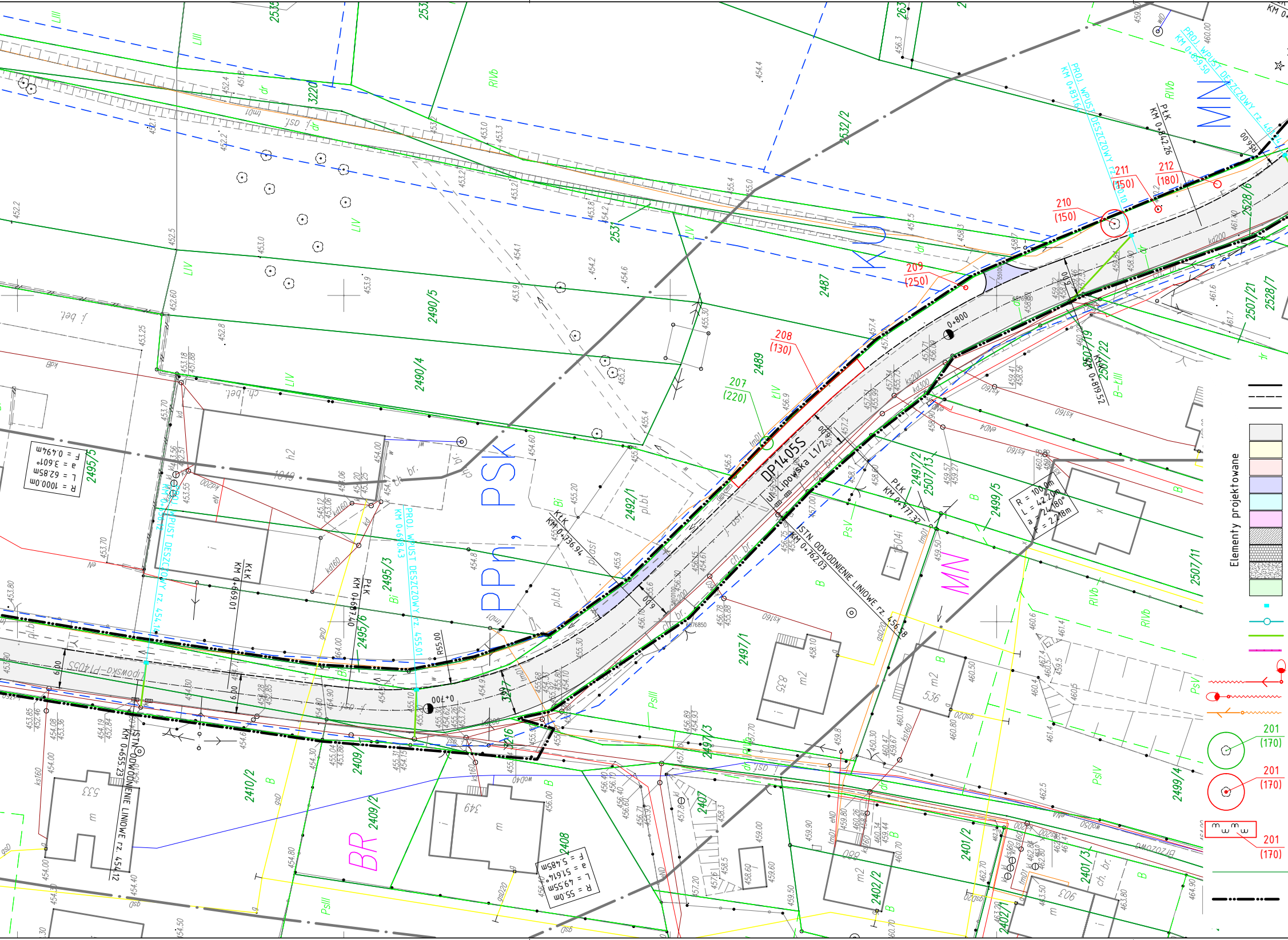
DP1405S
ul. Lipowska L1/2
Lipowska–DP1405
0+700
0+800
PP,n, PSK
KDJ
MN
BR
PROJ. WPUST DESZCZOWY rz. 454.14
PROJ. WPUST DESZCZOWY KM 0+698.43 rz. 455.01
PROJ. WPUST DESZCZOWY KM 0+831.64 rz. 460.10
PROJ. WPUST DESZCZOWY KM 0+859.50 rz. 461.
ISTN. ODWODNIENIE LINIOWE rz. 456.58 KM 0+762.03
ISTN. ODWODNIENIE LINIOWE rz. 454.12 KM 0+655.23
KŁK KM 0+669.01
PŁK KM 0+697.40
KŁK KM 0+736.94
PŁK KM 0+777.32
KŁK KM 0+819.52
PŁK KM 0+842.26
R = 1000.0m
L = 62.85m
a = 3.601°
F = 0.494m
R = 55.0m
L = 49.55m
a = 51.614°
F = 5.485m
R = 100.0m
L = 42.20m
a = 24.180°
F = 2.218m
R55.00
6.00
207 (220)
208 (130)
209 (250)
210 (150)
211 (150)
212 (180)
201 (170)
201 (170)
201 (170)
2490/5
2490/4
2495/5
2495/3
2495/6
2492/1
2489
2487
2497/1
2497/2
2507/13
2497/3
2499/5
2499/4
2507/11
2507/19
2507/22
2507/21
2528/6
2528/7
2532/2
2531
2410/2
2409
2409/2
2408
2407
2401/2
2401/3
2402/2
2402/1
3220
533
349
528
536
504
903
1049
m2
h2
Elementy projektowane

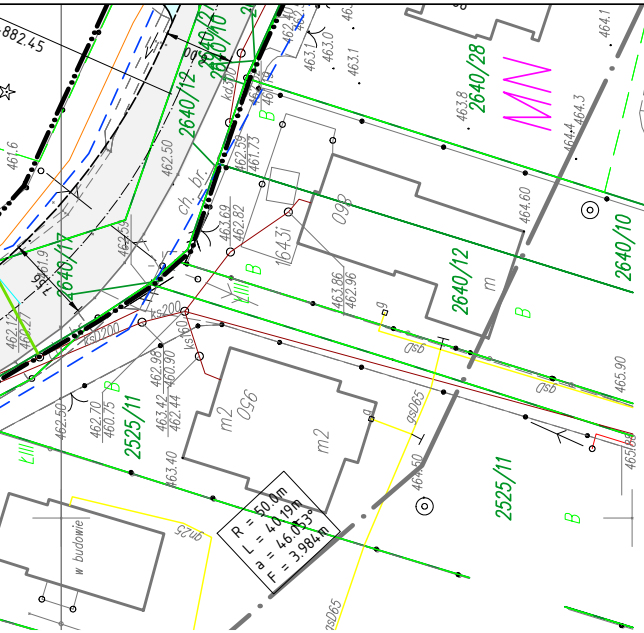
2640/12
2640/10
2640/28
2640/17
2525/11
MN
B
R = 50.0m
L = 40.19m
a = 46.053°
F = 3.984m
w budowie
m2
PsIV

Oznaczenia:

Projektowane krawężniki betonowe
Projektowane krawężniki betonowe obniżone
Projektowane obrzeża chodnikowe

Wzmocnienie nawierzchni – nakładka asfaltowa
Lokalnie na poszerzeniach jezdni pełna konstrukcja nawierzchni
Przebudowywane i uzupełniane chodniki, kostka brukowa

Wzmocnienie nawierzchni parkingów dla sam. osobowych, nakładka asfaltowa

Istniejące zjazdy publiczne – przebudowa, kostka brukowa

Istniejące zjazdy indywidualne – przebudowa, kostka brukowa

Przebudowa ścieżki rowerowej

Zatoki autobusowe – beton

Wyspy przejezdne – bruk granitowy

Pobocza – kruszywo

Trawniki

Projektowane wpusty deszczowe

Projektowane kanały deszczowe wraz ze studniami połączeniowymi

Projektowane przykanaliki

Przebudowa ogrodzeń

Przebudowa napowietrznych linii NN oświetlenia ulicznego

Nowe przyłącze oświetlenia ulicznego wraz z masztem

Drzewo do pozostawienia XXX – numer drzewa
(YYY) – orientacyjna odległość od istn. jezdni

Drzewo do likwidacji XXX – numer drzewa
(YYY) – orientacyjna odległość od istn. jezdni

Krzewy lub skupiska drzew do likwidacji

Granice działek

Granica opracowania
Granica wniosku o pozwolenie na budowę

MAPA DO CELÓW PROJEKTOWYCH

Pomiar drogi na odcinku Buczkowice–Kalna

Województwo: śląskie
Powiat: bielski
Gmina: Buczkowice
Jednostka ewid.: 240203_2, Buczkowice
Obręb: 0001 Buczkowice,0002 Godziszka,0003 Kalna
GK.6640.816.2015.FB

Skala: 1:500
Sekcja mapy zasadniczej w układzie 2000: 6.118.30.24.1.3, 6.118.30.24.3.1, 6.118.30.24.3.3, 6.117.30.04.1.1, 6.117.30.04.1.2, 6.117.30.04.1.4, 6.117.30.04.2.3, 6.117.30.04.4.1, 6.117.31.06.1.2 6.117.30.04.3.4, 6.117.30.04.4.3, 6.117.30.04.4.4, 6.117.30.05.3.3, 6.117.30.10.1.1, 6.117.31.06.1.1, 6.117.30.10.1.3, 6.117.30.10.3.1, 6.117.30.10.3.2, 6.117.30.10.4.1, 6.117.30.10.2.3, 6.117.30.10.2.4, 6.117.30.10.2.2

Zakres aktualizacji:

▨ Budynek nietrwale związany z gruntem.

Linie rozgraniczające naniesione na podstawie mpzp obejmującego teren położony w gminie Buczkowice
Linie rozgraniczające naniesione na podstawie mpzp obejmującego teren położony w gminie Buczkowice – Centrum

Granice użytków naniesiono na podstawie mapy ewidencyjnej
Granice działek w zakresie mapy naniesiono na podstawie mapy ewidencyjnej

Wykonano: 15 czerwca 2015 rok

②

PRACOWNIA GEODEZYJNA
GEOIDA mgr inż. Magdalena Wrona
43-360 Bystra, ul. Handlowa 3
tel. 504 109 519
NIP 9371740397 REGON 072822750

Starosta Bielski
Powiatowy Ośrodek Dokumentacji
Geodezyjnej i Kartograficznej

Poświadcza się, że niniejszy dokument został opracowany
w wyniku prac geodezyjnych i kartograficznych,
których rezultaty zawiera operat techniczny wpisany do ewidencji
materiałów państwowego zasobu geodezyjnego i kartograficznego

GEODETA UPRAWNIONY
mgr inż. Magdalena Wrona
nr uprawnień 20364

Inwestor:
Zarząd Dróg Powiatowych
ul. Regera 81
43-382 Bielsko-Biała

POWIAT BIELSKI

Biuro projektowe: PRACOWNIA PROJEKTOWA
RHR S.C.
Honorata Radzio, Rafał Radzio
43-360 Bystra, ul. Handlowa 3
tel. 502-582-639

Nazwa obiektu budowlanego:
PRZEBUDOWA CIĄGU DRÓG POWIATOWYCH
1405S i 1400S W MIEJSCOWOŚCIACH
BUCZKOWICE, GODZISZKA i KALNA

Branża: DROGI
Stadium: PB

Adres obiektu budowlanego: Miejscowość: Buczkowice | Powiat: bielski | Województwo: śląskie

Data: Sierpień 2015

Nazwa rysunku:
PROJEKT ZAGOSPODAROWANIA TERENU
DP1405S km 0+300 – km 0+850

Skala: 1:500

Funkcja:	Imię i nazwisko	Specjalność	Podpis
Projektował:	mgr inż. Rafał RADZIO, upr. SLK/0751/PWOD/05	Drogi	
Sprawdził:	mgr inż. Honorata RADZIO, upr. SLK/2653/PWOD/09	Drogi	

Nr rys.
3.

Prawa autorskie zastrzeżone, reprodukcja lub udostępnianie osobom trzecim niniejszego rysunku lub jego części bez upoważnienia inwestora zabronione.