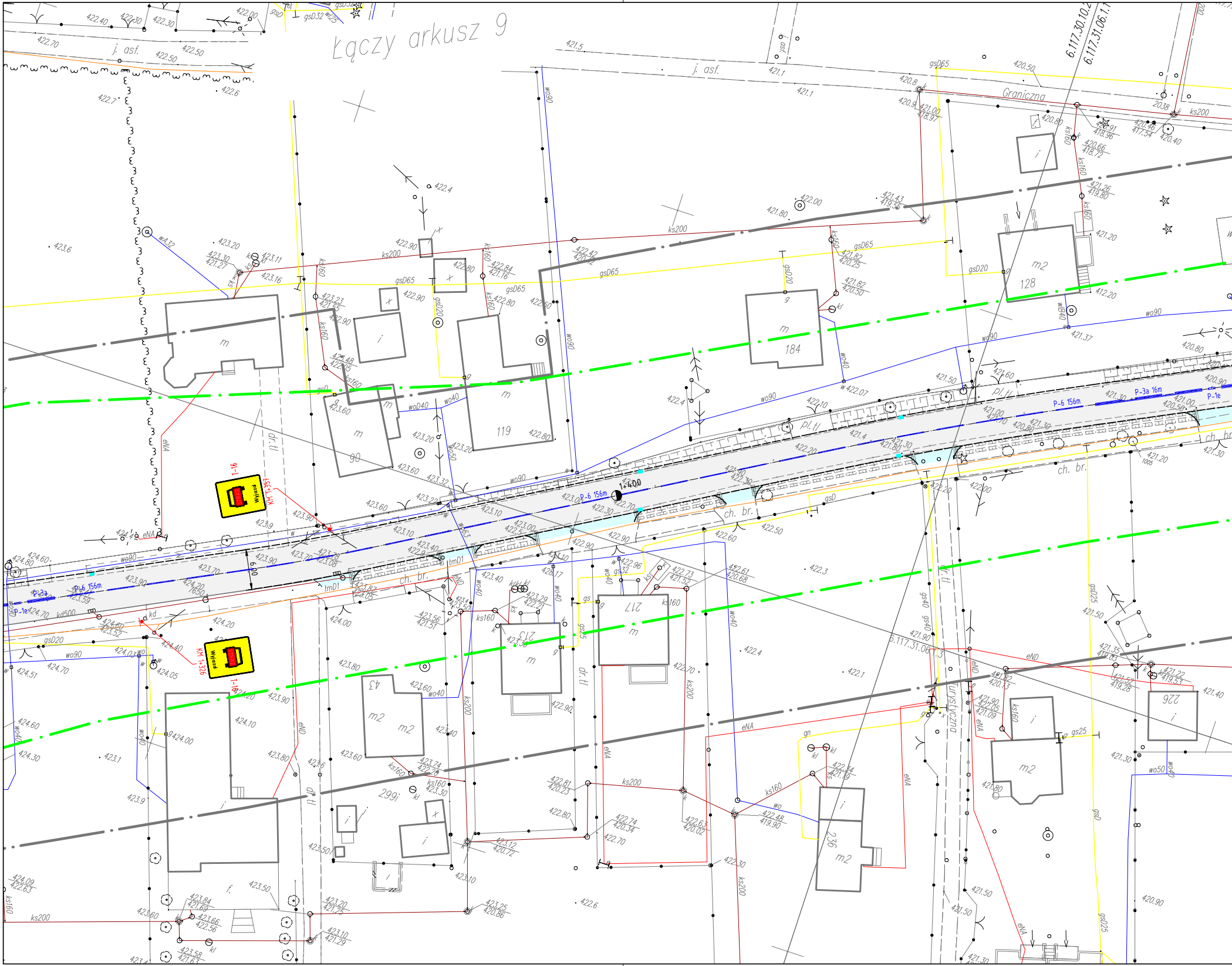
Łączy arkusz 9
Graniczna
Turystyczna
j. asf.
ch. br.
pl. tl
dr. tl
Wyjazd
KM 1+335
KM 1+326
I-16
P-6 156m
P-3a 16m
P-3a
P-1e
1+400
6.00
128
184
119
90
217
213
43
299i
236
226
6.117.30.10.2
6.117.31.06.1
6.117.31.06
gsD65
gsD20
ks200
ks160
wo90
wo40
eNA
eND

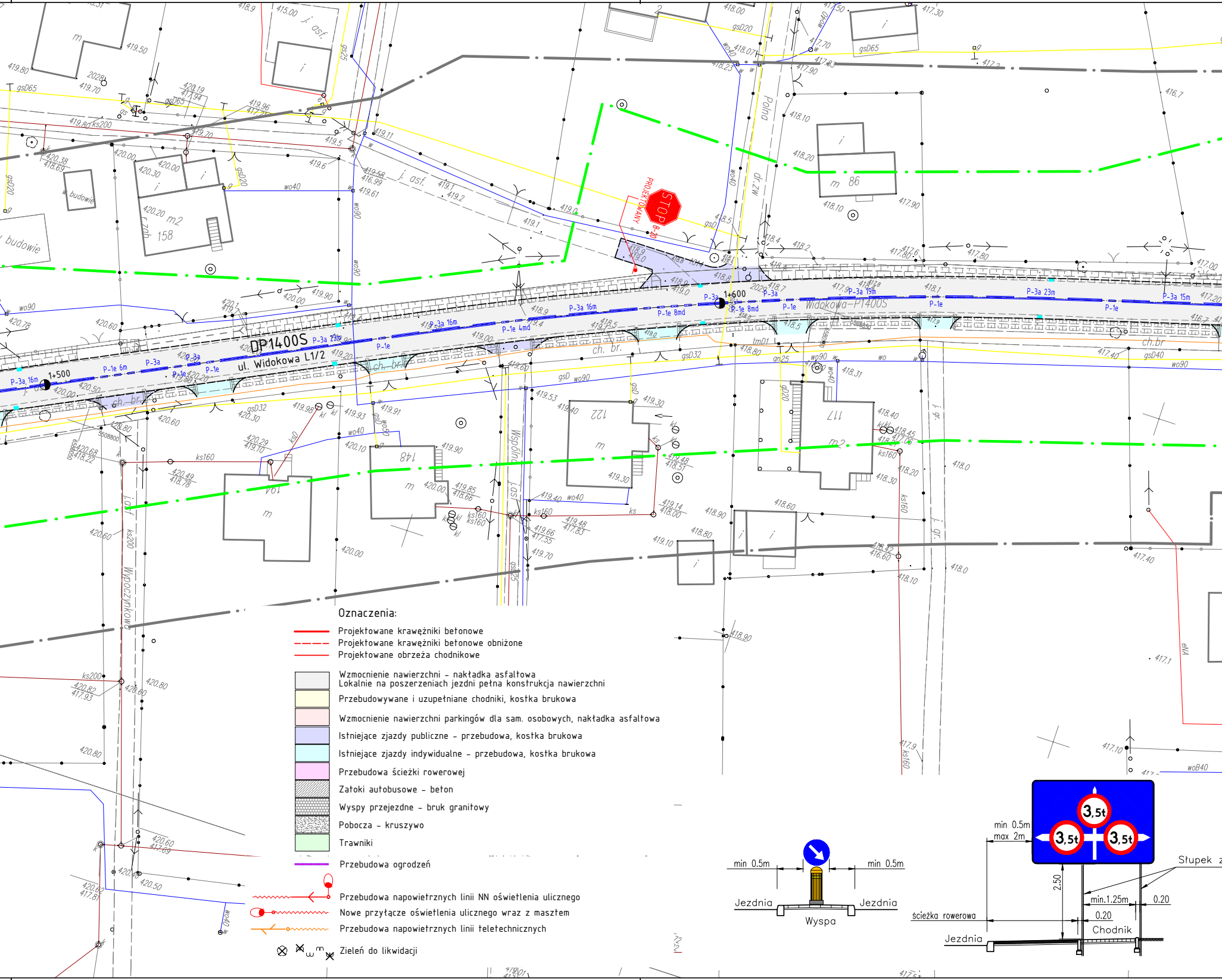

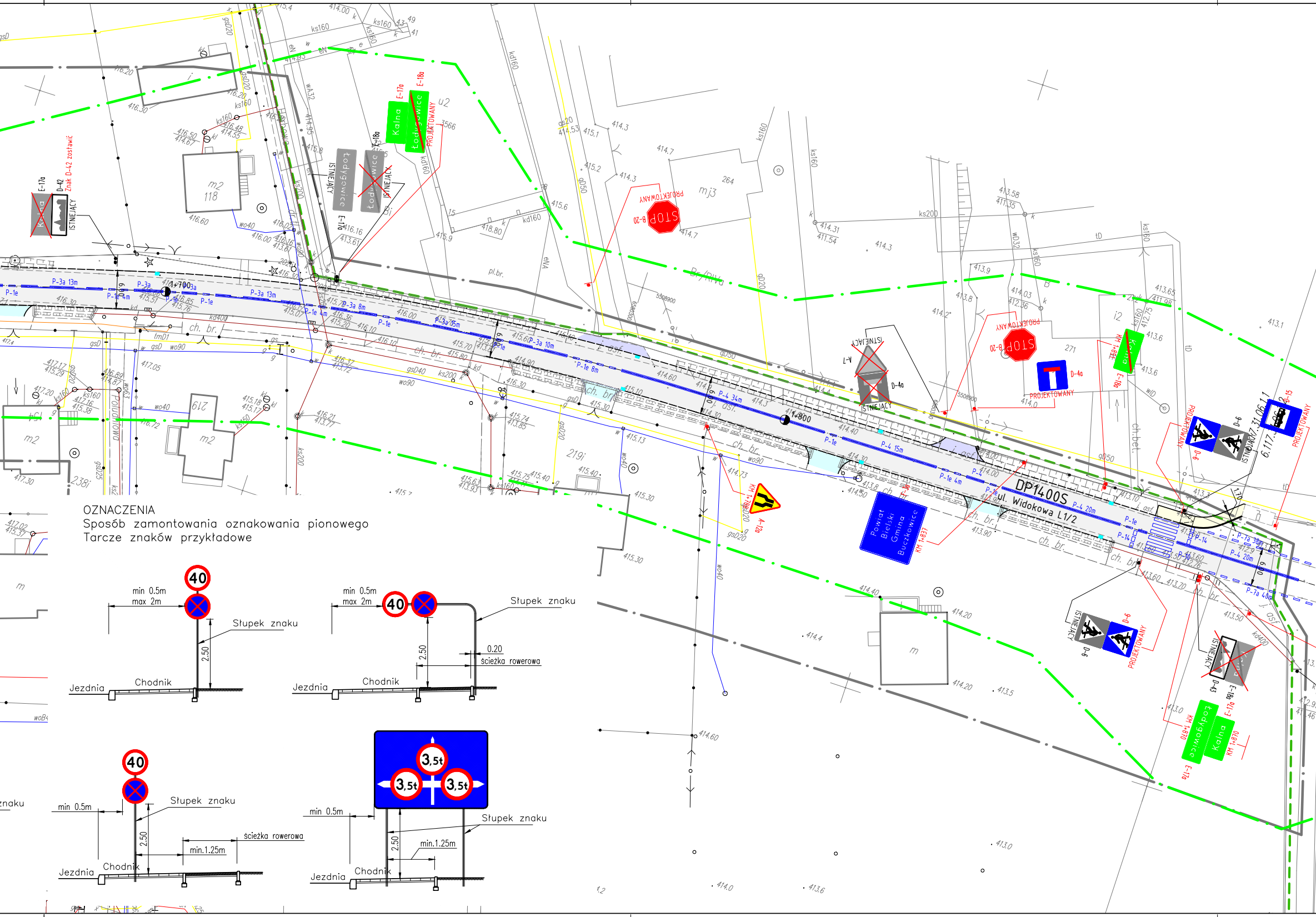
DP1400S
ul. Widokowa L1/2
Powiat Bielski Gmina Buczkowice
KM 1+831
1+700
1+800
Kalna
Łodygowice
E-17a
E-18a
PROJEKTOWANY
ISTNIEJĄCY
D-42
Znak D-42 zostawić
STOP
B-20
D-4a
A-7
D-6
A-12a
E-17a
KM 1+870
P-3a 13m
P-1e
P-4 34m
P-4 15m
P-4 20m
P-14
P-7a 40m
ch. br.
40
3,5t
min 0.5m
max 2m
Słupek znaku
2.50
0.20
ścieżka rowerowa
min.1.25m
Jezdnia
Chodnik

OZNACZENIA

Sposób zamontowania oznakowania pionowego

Tarcze znaków przykładowe

MAPA DO CELÓW PROJEKTOWYC

Pomiar drogi na odcinku Buczkowice–Kalna

Województwo: śląskie
Powiat: bielski
Gmina: Buczkowice
Jednostka ewid.: 240203_2, Buczkowice
Obręb: 0001 Buczkowice,0002 Godziszka,0003 Kalna
GK.6640.816.2015.FB

10.

PRACOWNIA GEODEZYJNA
GEOIDA mgr inż. Magdalena Wro
43-360 Bystra, ul. Handlowa 3
tel. 504 109 519
NIP 9371740397 REGON 072822750

Skala: 1:500

Sekcja mapy zasadniczej w układzie 2000: 6.118.30.24.1.3, 6.118.30.24.3.1, 6.118.30.24.3.3, 6.117.30.04.1.1, 6.117.30.04.1.2, 6.117.30.04.1.4, 6.117.30.04.2.3, 6.117.30.04.4.1, 6.117.31.06.1.2 6.117.30.04.3.4, 6.117.30.04.4.3, 6.117.30.04.4.4, 6.117.30.05.3.3, 6.117.30.10.1.1, 6.117.31.06.1.1, 6.117.30.10.1.3, 6.117.30.10.3.1, 6.117.30.10.3.2, 6.117.30.10.4.1, 6.117.30.10.2.3, 6.117.30.10.2.4, 6.117.30.10.2.2

▨ nietrw. Budynek nietrwale związany z gruntem.

Zakres aktualizacji: — · — · —

Linie rozgraniczające naniesione na podstawie mpzp obejmującego teren położony w gminie Buczkowice
Granice użytków naniesiono na podstawie mapy ewidencyjnej;
Granice działek w zakresie mapy naniesiono na podstawie mapy ewidencyjnej
Granica powiatów bielskiego i żywieckiego: — — —
Na terenie powiatu żywieckiego mapa cyfrowa pozyskana z PODGiK w Żywcu.

Wykonano: 15 czerwca 2015 rok

GEODETA UPRAWNIONY
mgr inż. Magdalena Wrona
nr uprawnień 20364

Wrona

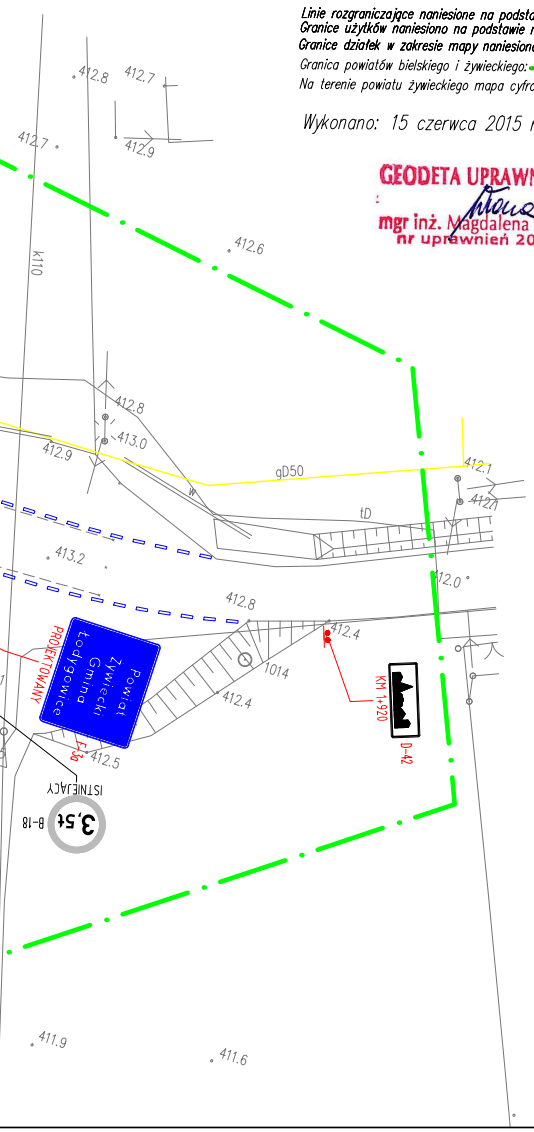
412.8
412.7
412.7
412.9
k110
412.6
412.8
413.0
412.9
gD50
412.1
412.1
tD
W
413.2
412.0
412.8
412.4
1014
412.4
412.5
Powiat Żywiecki Gmina Łodygowice
PROJEKTOWANY
F-36
KM 1+920
D-42
ISTNIEJĄCY
B-18
3,5t
411.9
411.6

Starosta Bielski
Powiatowy Ośrodek Dokumentacji
Geodezyjnej i Kartograficznej

Poświadcza się, że niniejszy dokument został opracowany w wyniku prac geodezyjnych i kartograficznych, których rezultaty zawiera operat techniczny wpisany do ewidencji materiałów państwowego zasobu geodezyjnego i kartograficznego

za nr P.2402. 2015. 2431

Bielsko-Biała, dnia 27.07.2015.

Z up. STAROSTY
Beata [illegible]
inspektor

OZNACZENIA

- 5t B-5 ISTNIEJĄCY – Istniejące oznakowanie pionowe do pozostawienia
- 5t B-5 ISTNIEJĄCY – Istniejące oznakowanie pionowe do likwidacji
- 40 B-33 PROJEKTOWANY lub KM 0+000 – Projektowane oznakowanie pionowe
- ▬ – Istniejące oznakowanie poziome, białe
- P-4 17m – Projektowane oznakowanie poziome, białe
- ●●●●●●● – Projektowane PEO sferyczne szklane, czerwone
- ● ● ● – Projektowane PEO sferyczne szklane, białe
- ┼┼┼┼┼┼┼┼ – Istniejące stalowe drogowe bariery ochronne
- ┼┼┼┼┼┼┼┼ – Projektowane stalowe drogowe bariery ochronne
- –•–•–•– – Istniejące wygrodzenia ochronne dla pieszych
- –•–•–•– – Projektowane wygrodzenia ochronne dla pieszych
- — · — – Zakres opracowania. Poza granicą oznakowanie bez zmian.

UWAGA:
Tarcze znaków i słupki w skali skażonej.

UWAGA:
W granicach opracowania, jeżeli nie zaznaczono inaczej, całe oznakowanie pionowe do likwidacji, nawet jeżli nie zostało wykazane do inwentaryzacji.

UWAGA:
W granicach opracowania we wszystkich istniejących znakach przeznaczonych do pozostawienia wymienić na nowe konstrukcje wsporcze oraz tarcze.

Inwestor: Zarząd Dróg Powiatowych ul. Regera 81 43-382 Bielsko-Biała POWIAT BIELSKI	Biuro projektowe: PRACOWNIA PROJEKTOWA RHR S.C. Honorata Radzio, Rafał Radzio 43-360 Bystra, ul. Handlowa 3 tel. 502-582-639

Nazwa obiektu budowlanego:	PRZEBUDOWA CIĄGU DRÓG POWIATOWYCH 1405S i 1400S W MIEJSCOWOŚCIACH BUCZKOWICE, GODZISZKA i KALNA			Branża: DROGI Stadium: Stała OR
Adres obiektu budowlanego:	Miejscowość: Kalna	Powiat: bielski	Województwo: śląskie	Data: Sierpień 2015
Nazwa rysunku:	PLAN SYTUACYJNY DP1400S km 1+350 – km 1+890			Skala: 1:500
Funkcja:	Imię i nazwisko	Specjalność	Podpis	Nr rys.
Projektował:	mgr inż. Rafał RADZIO, upr. SLK/0751/PWOD/05	Drogi	Radzio	11.

Prawa autorskie zastrzeżone, reprodukcja lub udostępnianie osobom trzecim niniejszego rysunku lub jego części bez upoważnienia inwestora zabronione.