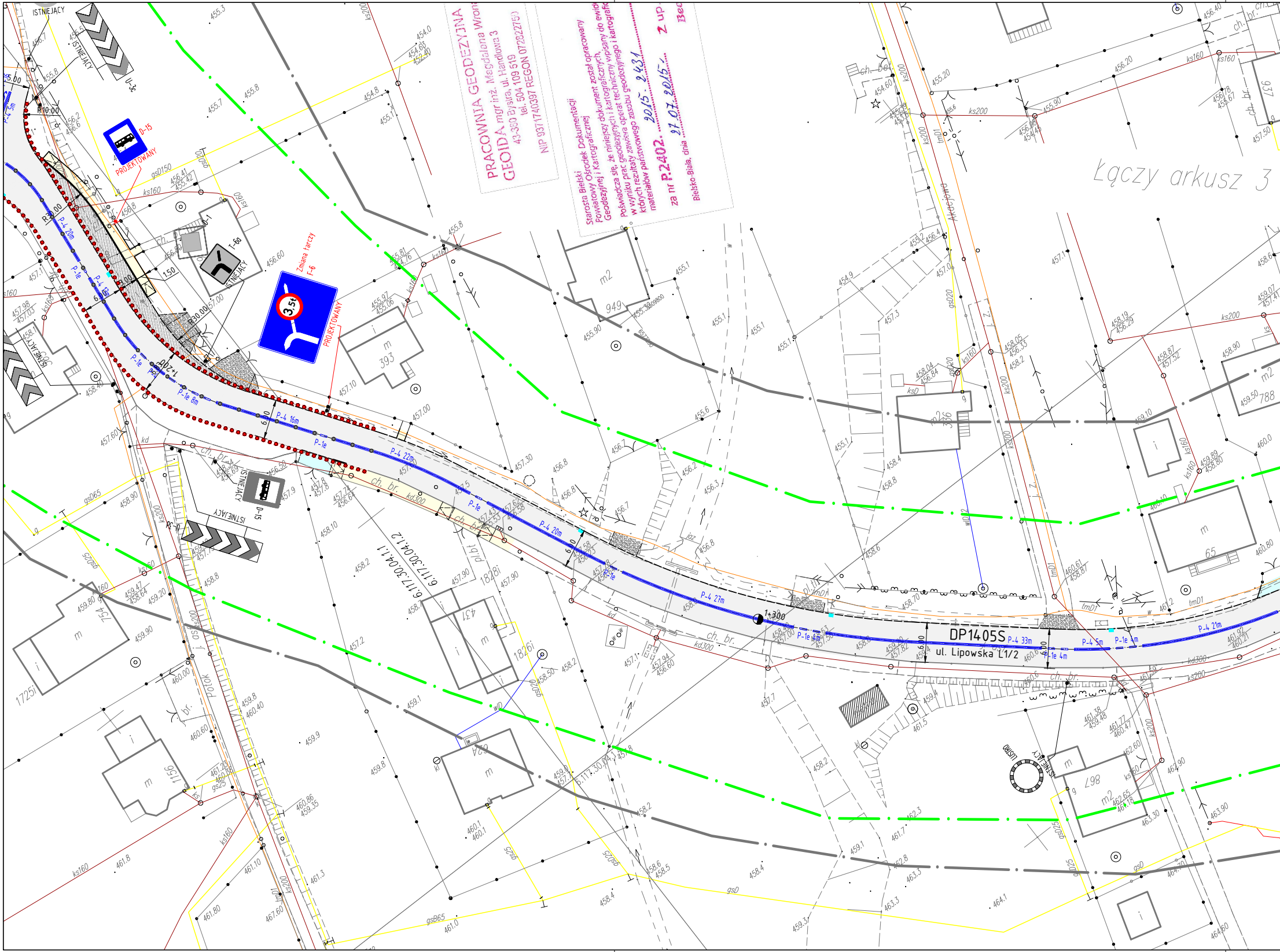
DP1405S
ul. Lipowska L1/2
Łączy arkusz 3
1+200
1+300
PROJEKTOWANY
D-15
Zmiana tarczy F-6
ISTNIEJĄCY
U-3c
T-6a
P-4 16m
P-4 22m
P-4 20m
P-4 27m
P-4 33m
P-4 21m
P-4 5m
P-1e
P-1e 8m
P-1e 4m
R=30.00
R=10.00
6.117.30.04.1.1
6.117.30.04.1.2
Potok
Akacjowa
ch. br.
ks160
ks200
kd300
gsD150
m
m2
393
949
356
788
65
431
754
1725i
1156
1828i
1826i
2458
98
37

PRACOWNIA GEODEZYJNA
GEOIDA mgr inż. Magdalena Wron
43-360 Bystra, ul. Handlowa 3
tel. 504 109 519
NIP 9371740397 REGON 072822750

Starosta Bielski
Powiatowy Ośrodek Dokumentacji
Geodezyjnej i Kartograficznej
Poświadcza się, że niniejszy dokument został opracowany do ewid
w wyniku prac geodezyjnych i kartograficznych, wpisany do
których rezultaty zawiera operat techniczny geodezyjnego i kartografic
materiałów państwowego zasobu geodezyjnego
za nr P.2402. 2015. 2431
Bielsko-Biała, dnia 27.07.2015.
Z up.
Bec

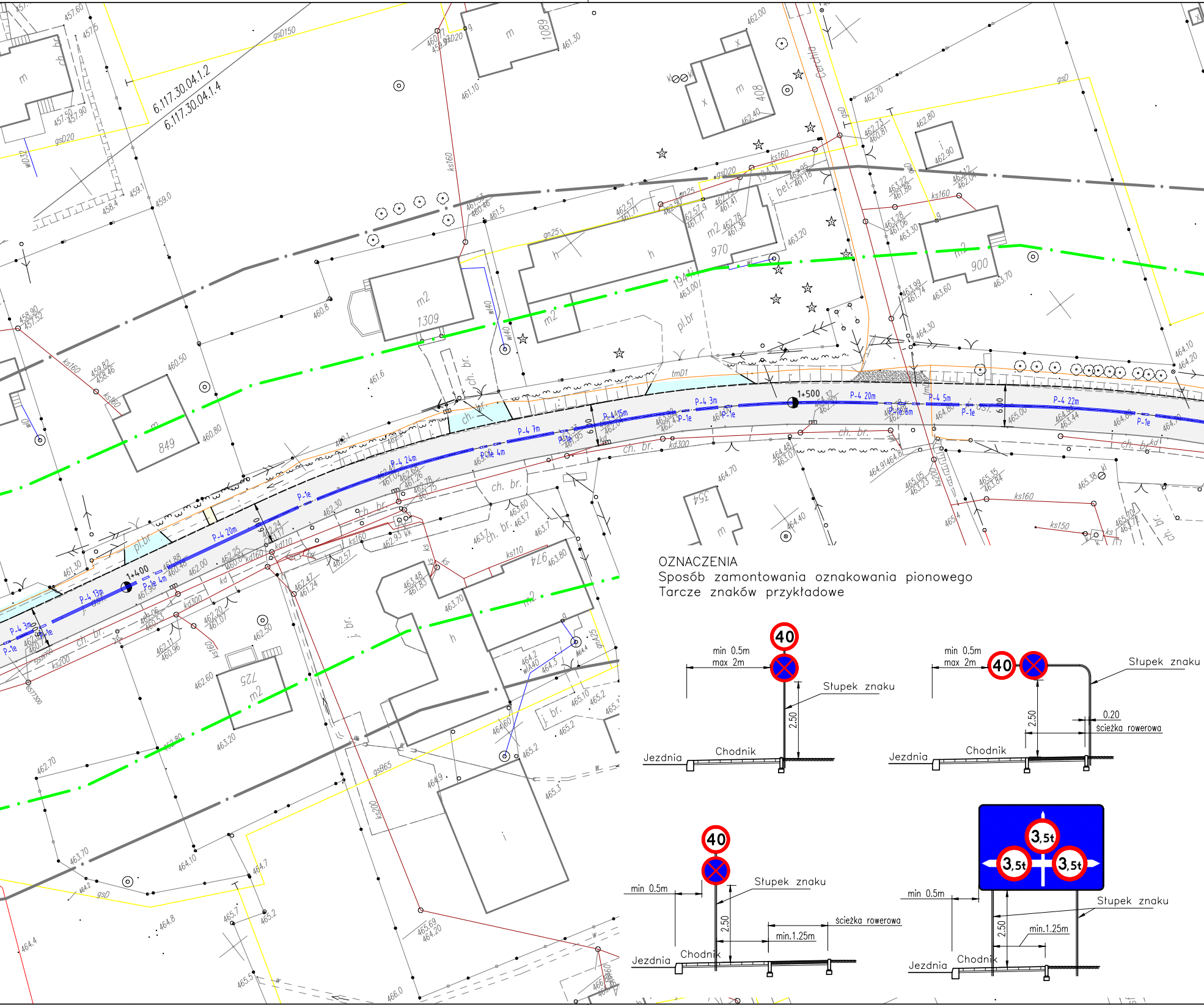
6.117.30.04.1.2
6.117.30.04.1.4
1+400
1+500
P-4 20m
P-4 24m
P-4 7m
P-4 13m
P-4 3m
P-4 4m
P-4 22m
P-4 5m
P-1e
ch. br.
pl.br
j. br.
1309
849
970
900
725
408
1089
474
354
ks160
ks200
kd300
gsD150
gsD20
gs0
40
3,5t
min 0.5m
max 2m
Słupek znaku
2.50
0.20
ścieżka rowerowa
min.1.25m
Jezdnia
Chodnik

OZNACZENIA

Sposób zamontowania oznakowania pionowego

Tarcze znaków przykładowe

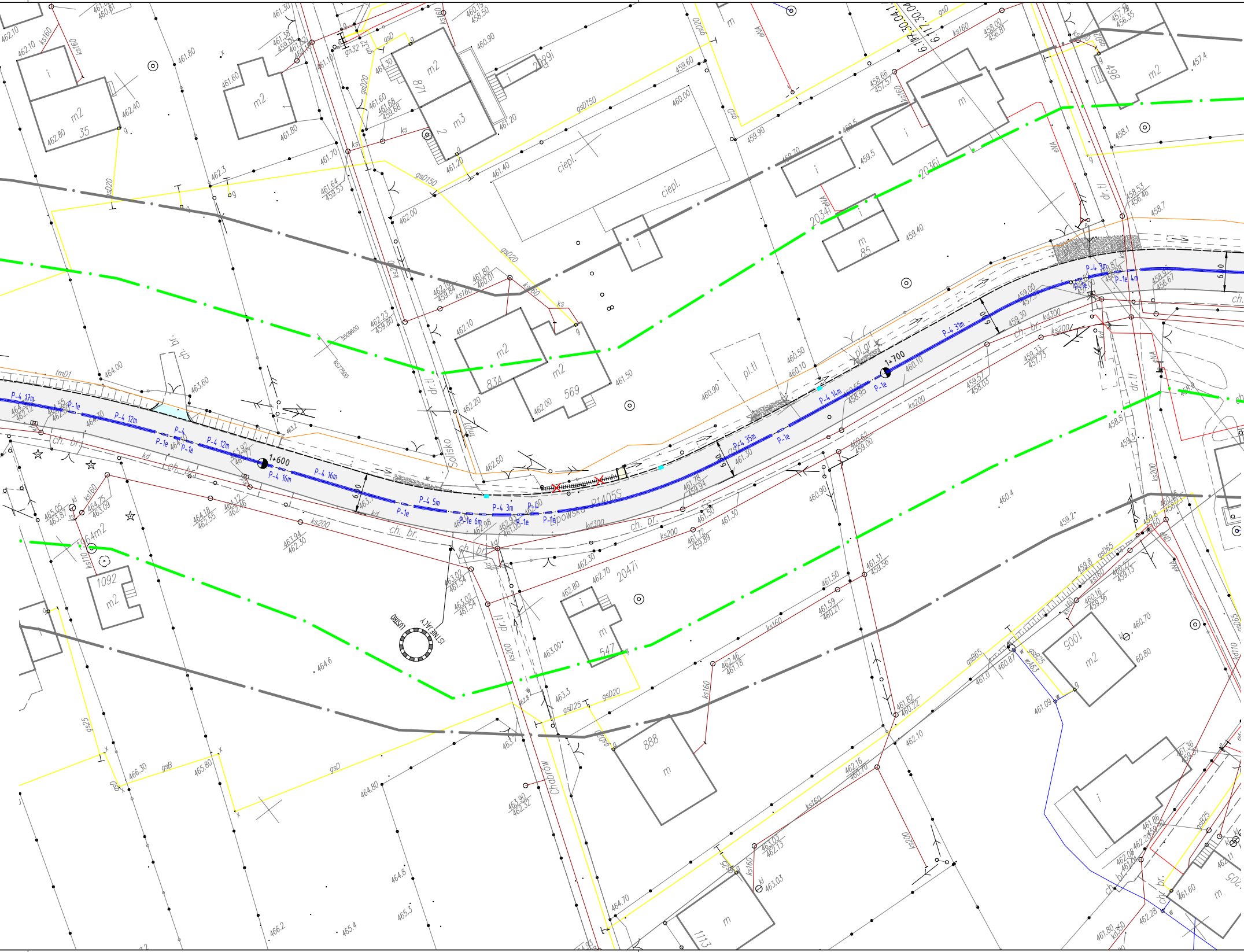

1+600
1+700
Łąkowska
P1405S
Chabrów
Solisko
LUSTRO ISTNIEJĄCE
ch. br.
dr. tl
ciepl.
pl. tl
pl. gr
P-4 17m
P-4 12m
P-4 16m
P-4 5m
P-4 3m
P-4 35m
P-4 14m
P-4 31m
P-4 4m
P-1e
P-1e 6m
6,0
2029i
2036i
2034i
2047i
834
569
871
888
547
1092
1005
1113
498
85
35
m2
m3
m
i
ks160
ks200
kd300
kd
gsD
gsD20
gsD150
gsD25
gsB
eNA
tmD1

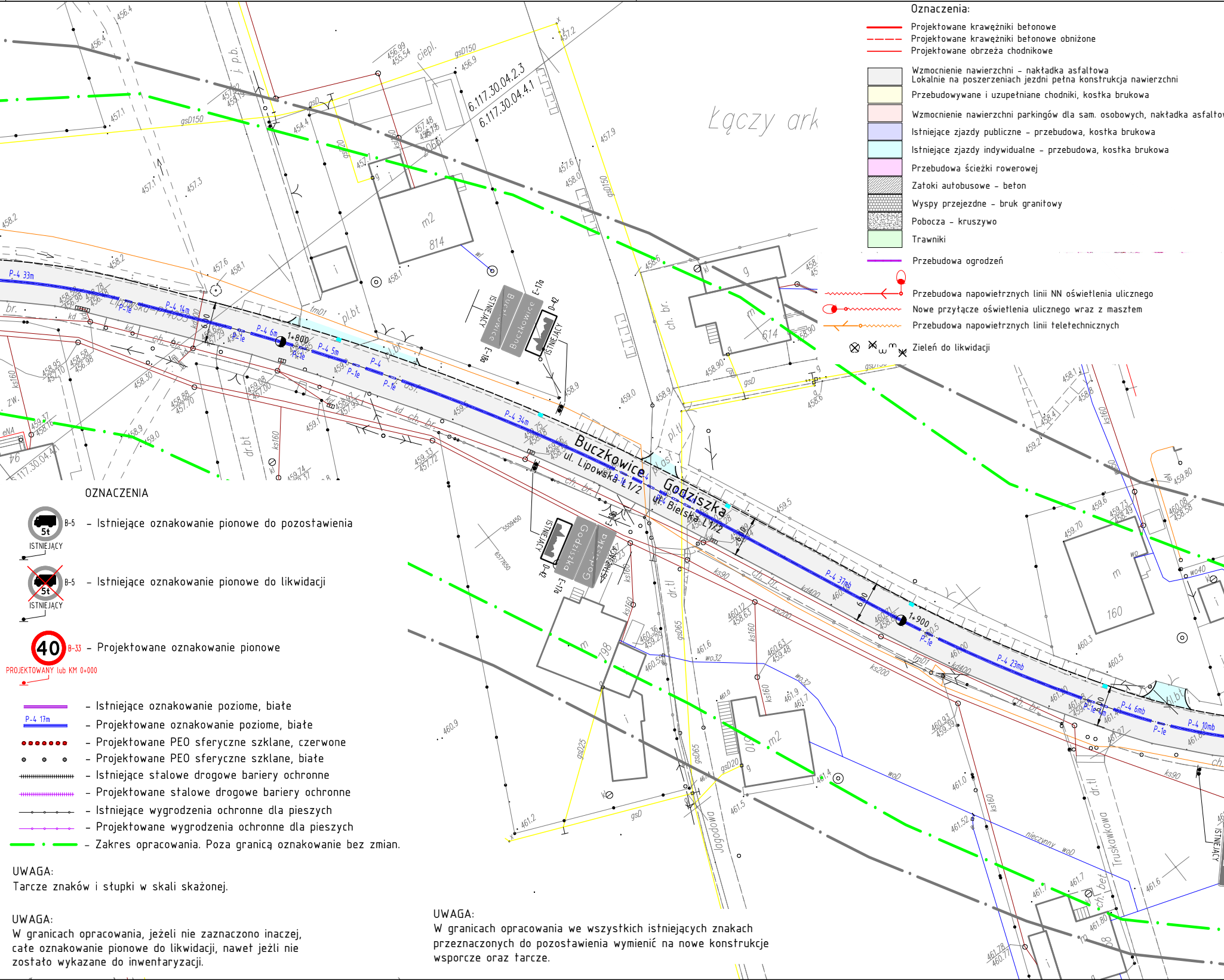

Buczkowice
Godziszka
ul. Lipowska L1/2
ul. Bielska L1/2
1+800
1+900
Jagodowa
Truskawkowa
6.117.30.04.2.3
6.117.30.04.4.1
Łączy ark
m2
814
m
614
m
160
m2
010
m
798
P-4 33m
P-4 14m
P-4 6m
P-4 5m
P-4 34m
P-4 31mb
P-4 23mb
P-4 6mb
P-4 10mb
P-1e
ISTNIEJĄCY
E-17a
E-18a
D-42

Oznaczenia:

- Projektowane krawężniki betonowe
- Projektowane krawężniki betonowe obniżone
- Projektowane obrzeża chodnikowe
- Wzmocnienie nawierzchni - nakładka asfaltowa
  Lokalnie na poszerzeniach jezdni pełna konstrukcja nawierzchni
- Przebudowywane i uzupełniane chodniki, kostka brukowa
- Wzmocnienie nawierzchni parkingów dla sam. osobowych, nakładka asfaltow
- Istniejące zjazdy publiczne - przebudowa, kostka brukowa
- Istniejące zjazdy indywidualne - przebudowa, kostka brukowa
- Przebudowa ścieżki rowerowej
- Zatoki autobusowe - beton
- Wyspy przejezdne - bruk granitowy
- Pobocza - kruszywo
- Trawniki
- Przebudowa ogrodzeń
- Przebudowa napowietrznych linii NN oświetlenia ulicznego
- Nowe przyłącze oświetlenia ulicznego wraz z masztem
- Przebudowa napowietrznych linii teletechnicznych
- Zieleń do likwidacji

OZNACZENIA

- B-5 ISTNIEJĄCY - Istniejące oznakowanie pionowe do pozostawienia
- B-5 ISTNIEJĄCY - Istniejące oznakowanie pionowe do likwidacji
- B-33 PROJEKTOWANY lub KM 0+000 - Projektowane oznakowanie pionowe
- Istniejące oznakowanie poziome, białe
- P-4 17m - Projektowane oznakowanie poziome, białe
- Projektowane PEO sferyczne szklane, czerwone
- Projektowane PEO sferyczne szklane, białe
- Istniejące stalowe drogowe bariery ochronne
- Projektowane stalowe drogowe bariery ochronne
- Istniejące wygrodzenia ochronne dla pieszych
- Projektowane wygrodzenia ochronne dla pieszych
- Zakres opracowania. Poza granicą oznakowanie bez zmian.

UWAGA:
Tarcze znaków i słupki w skali skażonej.

UWAGA:
W granicach opracowania, jeżeli nie zaznaczono inaczej, całe oznakowanie pionowe do likwidacji, nawet jeżli nie zostało wykazane do inwentaryzacji.

UWAGA:
W granicach opracowania we wszystkich istniejących znakach przeznaczonych do pozostawienia wymienić na nowe konstrukcje wsporcze oraz tarcze.

Inwestor: Zarząd Dróg Powiatowych ul. Regera 81 43-382 Bielsko-Biała POWIAT BIELSKI	Biuro projektowe: PRACOWNIA PROJEKTOWA RHR S.C. Honorata Radzio, Rafał Radzio 43-360 Bystra, ul. Handlowa 3 tel. 502-582-639

Nazwa obiektu budowlanego: PRZEBUDOWA CIĄGU DRÓG POWIATOWYCH 1405S i 1400S W MIEJSCOWOŚCIACH BUCZKOWICE, GODZISZKA i KALNA				Branża: DROGI
				Stadium: Stała OR
Adres obiektu budowlanego:	Miejscowość: Godziszka	Powiat: bielski	Województwo: śląskie	Data: Sierpień 2015
Nazwa rysunku: PLAN SYTUACYJNY DP1405S km 1+200 – km 2+000				Skala: 1:500

Funkcja:	Imię i nazwisko	Specjalność	Podpis	Nr rys.
Projektował:	mgr inż. Rafał RADZIO, upr. SLK/0751/PWOD/05	Drogi	Radzio	5.

Prawa autorskie zastrzeżone, reprodukcja lub udostępnianie osobom trzecim niniejszego rysunku lub jego części bez upoważnienia inwestora zabronione.

MAPA DO CELÓW PROJEKTOWYCH

4.

Pomiar drogi na odcinku Buczkowice–Kalna

Województwo: śląskie
Powiat: bielski
Gmina: Buczkowice
Jednostka ewid.: 240203_2, Buczkowice
Obręb: 0001 Buczkowice,0002 Godziszka,0003 Kalna
GK.6640.816.2015.FB

Skala: 1:500
Sekcja mapy zasadniczej w układzie 2000: 6.118.30.24.1.3, 6.118.30.24.3.1, 6.118.30.24.3.3,
6.117.30.04.1.1, 6.117.30.04.1.2, 6.117.30.04.1.4, 6.117.30.04.2.3, 6.117.30.04.4.1, 6.117.31.06.1.2
6.117.30.04.3.4, 6.117.30.04.4.3, 6.117.30.04.4.4, 6.117.30.05.3.3, 6.117.30.10.1.1, 6.117.31.06.1.1
6.117.30.10.1.3, 6.117.30.10.3.1, 6.117.30.10.3.2, 6.117.30.10.4.1, 6.117.30.10.2.3, 6.117.30.10.2.4,
6.117.30.10.2.2

Zakres aktualizacji:

▨ nietrw Budynek nietrwale związany z g

Linie rozgraniczające naniesione na podstawie m
Granice użytków naniesiono na podstawie mapy e
Granice działek w zakresie mapy naniesiono na p

Wykonano: 15 czerwca 2015 rok

GEODETA UPRAWNION
mgr inż. Magdalena Wron
nr uprawnień 20364

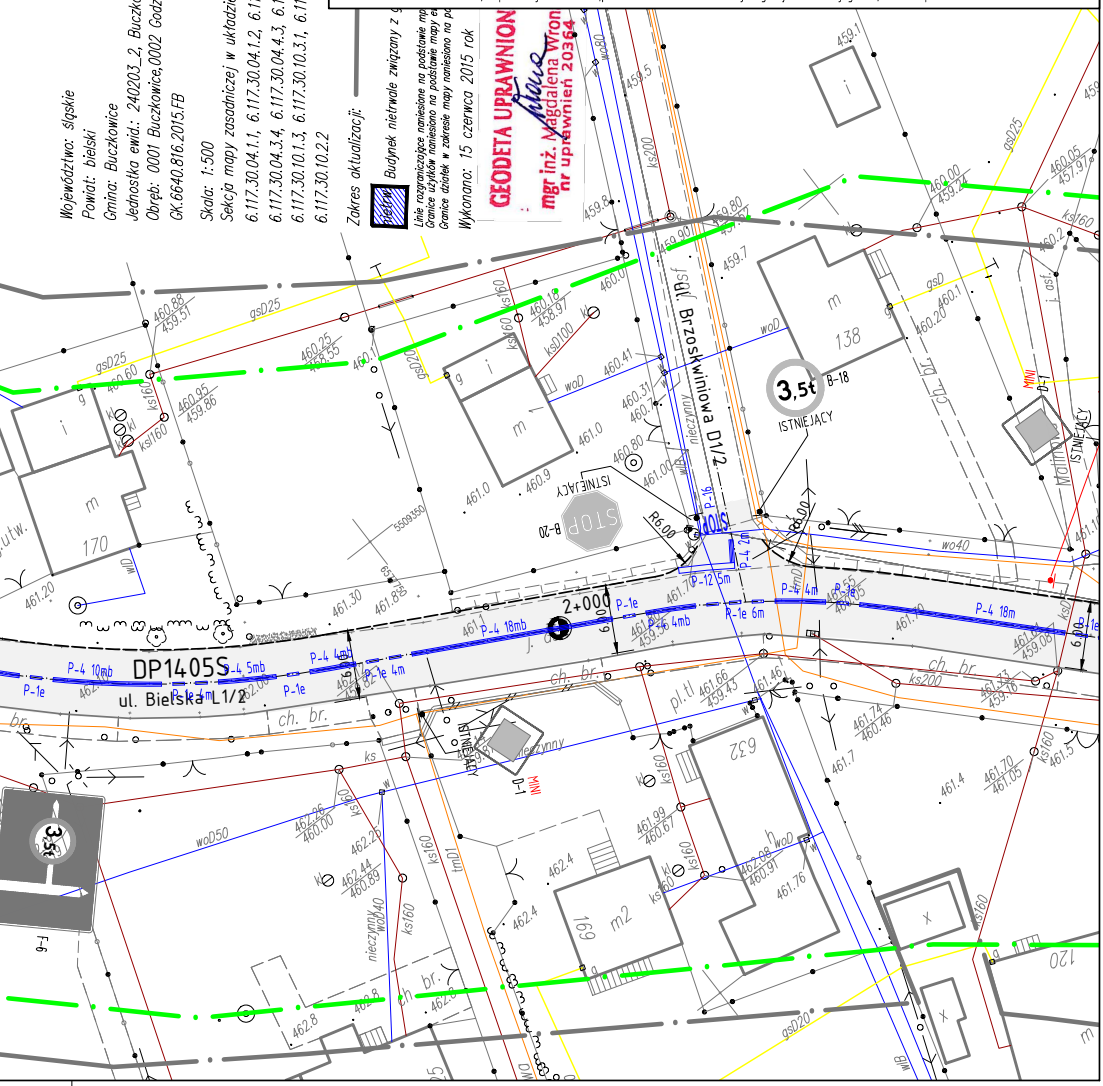

DP1405S
ul. Bielska L1/2
ul. Brzoskwiniowa D1/2
2+000
3,5t
B-18
ISTNIEJĄCY
STOP
B-20
ISTNIEJĄCY
R6.00
R8.00
P-4 18mb
P-4 10mb
P-4 5mb
P-4 4mb
P-4 18m
P-4 4m
P-12 5m
P-1e 6m
P-1e 4m
P-1e
P-16
6.00
D-1
MINI
138
170
169
632
120