



# PRACOWNIA PROJEKTOWO USŁUGOWA " RONDO "

mgr inż. Bogdan Markowski  
ul. Armii Krajowej 192/19  
40-750 Katowice

tel. 032 720 52 45  
kom. 0-501-79-78-82  
faks 032 720 52 45  
e-mail : bmarkowski@wp.pl

## PROJEKT NR 15/2014/A CPV : 45000000-7

TYTUŁ OPRACOWANIA : P.B.W. przebudowy istniejącego przepustu drogowego w ciągu drogi powiatowej nr 4447S ( ul. Węglowa ) w Czechowicach-Dziedzicach w rejonie skrzyżowania z ulicą Barbary.

ZAMAWIAJĄCY: Zarząd Dróg Powiatowych w Bielsku-Białej.

NR UMOWY: 15/2014

PROJEKTOWAŁ : mgr inż. Bogdan Markowski

**mgr inż. Bogdan MARKOWSKI**  
Nr Up. 873/93  
Wydane przez Urząd Wojewódzki Katowice  
§13 ust. 1 pkt. 3 litery B  
do projektowania oraz kierowania robotami

SPRAWDZAJĄCY : mgr inż. Bronisław Waluga

**mgr inż. Bronisław Waluga**  
upr. do projektowania  
Dróg i Ulic wyd. przez U W Kca  
Nr upr. 487/94

### Działki zajmowane pod inwestycje:

Numer obrębu	Numer działki/arkusz	Właściciel/ władający
1	4521/3, 4062/74, 4791/1, 4058/3	Zgodnie z dalszą częścią niniejszego opisu

### ZESTAWIENIE OBLICZEŃ HYDROLOGICZNYCH

l.p.	Nazwa zlewni	Powierzchnia zlewni ( ha )	Nazwa zrzutu	Rzędna dna wylotu	Kilometr Rowu (mb)	Numer działki umiejscowienia istniejącego przepustu	Ilość odprowadzanych wód deszczowych z pasa drogowego ( l/s)	Współrzędne punktu zrzutu
1	Czechowicko - Komorowicka	300	Przepust	244,15 m n.p.m.	680,0 mb	4791/1, 4058/3, 4062/74, 4521/3	1500	N: 49° 55'41" E: 19°00' 13"

**Opis zamierzonej inwestycji sporządzony w języku nietechnicznym**

Ze względu na prowadzoną obecnie inwestycję polegającą na budowie ścieżki rowerowej wzdłuż drogi powiatowej nr 4447S ( ul. Węglowa ) w Czechowicach Dziedzicach – odcinek od ulicy Topolowej do drogi krajowej DK-1 wraz z przebudową istniejącego przepustu drogowego w rejonie skrzyżowania ulicy Węglowej i ul Barbary ( projekt posiada aktualną decyzję pozwolenia na budowę, aktualną opinię ZUDP oraz aktualne pozwolenie wodno-prawne ), Inwestor zdecydował że należy przebudować również przepust drogowy. Przebudowa ta polegać będzie na zastąpieniu przekroju sklepionego o szerokości 1,50 m i wysokości 1.50 m przepustem ramowym o szerokości 2,0 m i wysokości 1,50 m.

Projektowany przepust nie pogorszy istniejących warunków gruntowo – wodnych, gdyż nie zwiększa się ilość przepływających wód a jedynie powiększa urządzenie którym woda przepływa.

**Plan gospodarowania wodami na obszarze dorzecza Wisły**

Prowadzona inwestycja nie jest sprzeczna z ustaleniami wynikającymi z planu gospodarowania wodami na obszarach dorzecza rzeki Wisła.

15/2014/B

# PRACOWNIA PROJEKTOWO - USŁUGOWA " RONDO "

---

TYTUŁ OPRACOWANIA : P.B.W. przebudowy istniejącego przepustu drogowego w ciągu drogi powiatowej nr 4447S ( ul. Węglowa ) w Czechowicach-Dziedzicach w rejonie skrzyżowania z ulicą Barbary

## SPIS DOKUMENTACJI :

1.	Metryka projektu	15/2014/A
2.	Spis dokumentacji	15/2014/B
3.	Opis techniczny	15/2014/C
4.	Informacja dotycząca bezpieczeństwa i ochrony zdrowia	15/2014/D
5.	Część kosztowa	15/2014/F
6.	Szczegółowa specyfikacja techniczna wykonania i odbioru robót	15/2014/G

## Część rysunkowa zamieszczona w projekcie budowlanym oraz w projekcie wykonawczym :

1.	Plan orientacyjny	1
2.	Plan sytuacyjny	2
3.	Profil podłużny	3
4.	Przekroje konstrukcyjne	4a
5.	Przekroje konstrukcyjne	4b
6.	Projekt zagospodarowania	5
7.	Projekt organizacji ruchu na czas budowy – etap 1	6
8.	Projekt organizacji ruchu na czas budowy – etap 2	7

15/2014/C

# OPIS TECHNICZNY

## I. DANE OGÓLNE.

### 1. Podstawa opracowania :

- a) zlecenie inwestora,
- b) plan sytuacyjno – wysokościowy w skali 1:500 w ciągu drogi powiatowej 4447 S ulicy Węglowej w Czechowicach – Dziedzicach,
- c) pomiary geodezyjne rzędnych wysokościowych,
- d) wizja lokalna i pomiary uzupełniające w terenie.

### 2. Przedmiot i zakres opracowania.

Przedmiotem opracowania jest przebudowa istniejącego przepustu drogowego wraz z odbudową pasa drogowego w zakresie niezbędnym do normatywnej przejezdności przy jednoczesnym nie pogorszeniu istniejących warunków ruchu.

### 3. Charakterystyka terenu.

**Całość inwestycji zlokalizowana jest poza granicami obszaru NATURA 2000.**

W rejonie skrzyżowania z ulicą Barbary znajduje się przepust drogowy o przekroju sklepionym. Szerokość podstawy przepustu 1,50 m , wysokości 1,50 m.



*Wlot do istniejącego przepustu*



*Rów znajdujący się za wylotem z istniejącego przepustu*

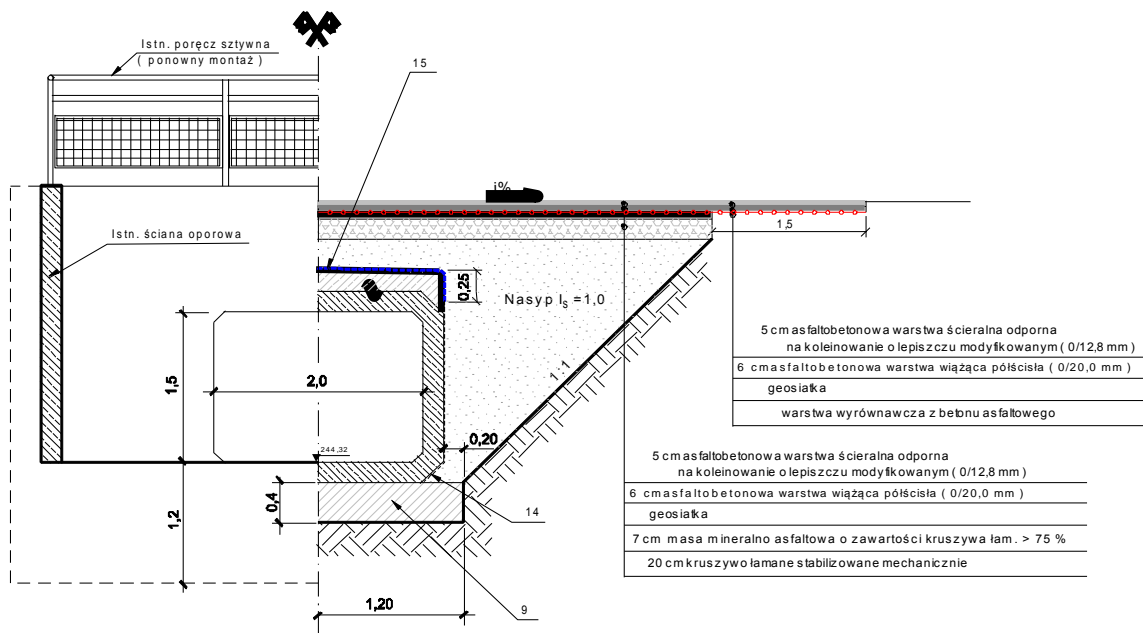


Przepust ten pełni bardzo ważną funkcję, gdyż przepływa nim rzeka Młynówka do której podłączona jest nie tylko kanalizacja deszczowa pasa drogowego ulicy Węglowej, ale również odwodnienie pobliskich osiedli mieszkaniowych. Wypływające wody z przepustu płyną dalej głębokim i umocnionym płytami ażurowymi rowem otwartym.

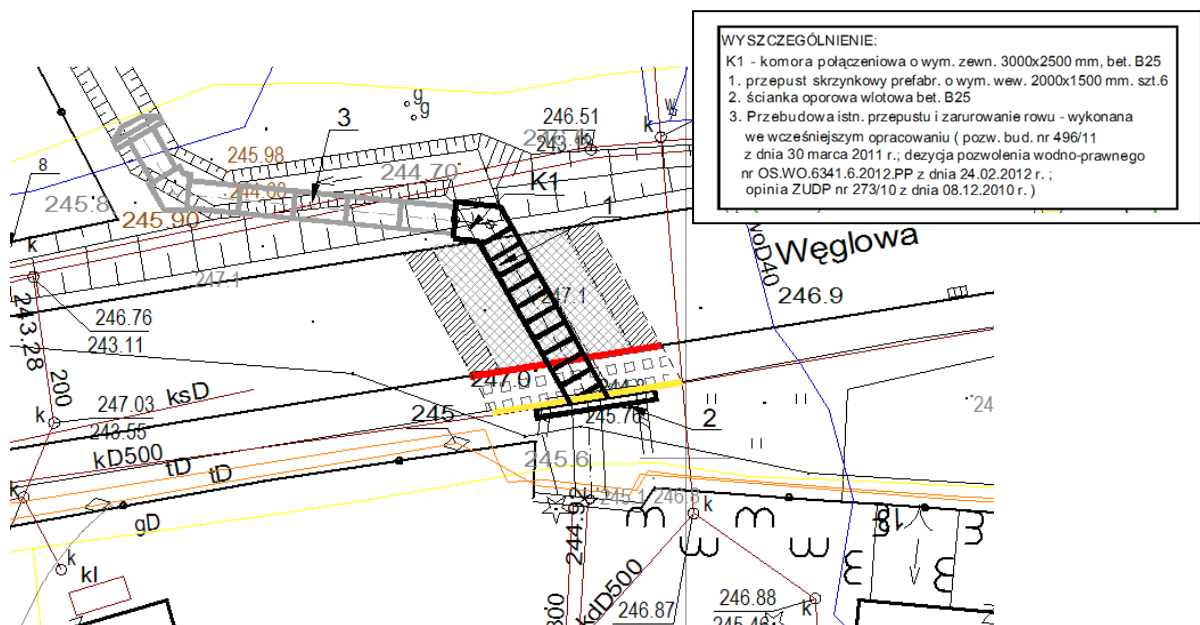
#### 4. Opis stanu projektowanego

Ze względu na ograniczenia terenowe nie pozwalające swobodnego podniesienia istniejącej niwelety jezdni oraz na podstawie wykresów hydraulicznych opracowanych przez Transprojekt – Warszawa, nowy przepust przewidziano jako przepust skrzynkowy o wymiarach w świetle 200x150 cm

WIDOK / PRZEKRÓJ D-D



Konstrukcja przepustu będzie głównie prefabrykowana tj. jego środkowa część wykonana zostanie ze skrzynek betonowych o długości 1,0 m, natomiast ścianki czołowe, fundament oraz segment skrajny i komora zostaną wykonane jako monolityczne na miejscu. Ścianka czołowa będzie usytuowana pod kątem ca 60° względem osi przepustu.



Przepust między komorą K1 a wlotem, należy wykonać z typowych prefabrykatów żelbetowych o przekroju skrzynkowym 1,5 m x 2,0 m posadowionymi na ławie betonowej.

Wlot przepustu wykonany ma być z żelbetu wykonanego na miejscu budowy.

Całość należy zabezpieczyć izolacją przeciwwilgociową oraz wykonać dokoła obsypkę z piasku, którego wskaźnik zagęszczenia powinien wynosić  $I_s=1,00$ .

**Całość została usytuowana na działkach 4791/1,4058/3,4062/74,4521/3 na które pozyskano odpowiednią zgodę**

Profil podłużny drogi powiatowej nad przebudowywanym przepustem należy odtworzyć do stanu przed przebudową.

Przewiduje się następujący układ warstw nawierzchni jezdni :

*Wyrównanie i nakładka :*

- 5 cm - asfaltobetonowa warstwa ścieralna odporna na koleinowanie o lepiszczu modyfikowanym ( 0/12,8 mm )
- 6 cm - asfaltobetonowa warstwa wiążąca półściśła ( 0/20,0 mm )
  - geosiatka wg specyfikacji na następnej stronie
  - warstwa wyrównawcza z betonu asfaltowego

*Nowa pełna konstrukcja jezdni :*

- 5 cm - asfaltobetonowa warstwa ścieralna odporna na koleinowanie o lepiszczu modyfikowanym ( 0/12,8 mm )
- 6 cm - asfaltobetonowa warstwa wiążąca półściśła ( 0/20,0 mm )
  - geosiatka wg specyfikacji na następnej stronie
- 7 cm - masa mineralno asfaltowa o zawartości kruszywa łam. > 75 %
- 20 cm - kruszywo łamane stabilizowane mechanicznie

Konstrukcję istniejącego chodnika nad przepustem, należy odtworzyć po przebudowie przepustu.

### SPECYFIKACJA MATERIAŁU GEOSYNTETYCZNEGO GEOKOMPÓZYT DO WZMOCNIENIA NAWIERZCHNI ASFALTOWYCH

Należy zastosować kompozyt wykonany w formie siatki z pęków włókien poliestrowych zespolonych w płaskie, podłużne sploty, przeplatane w węzłach siatki, połączonej z polipropylenową włókniną zapewniającą dokładne przyłgnięcie kompozytu do nawierzchni. Włókna i sploty kompozytu powinny być nasączone warstwą bitumu nadającą mu barwę czarną.

Nie dopuszcza się geosyntetyków wykonanych z włókien szklanych, węglowych oraz bazaltowych (ze względu na ich kruchość pod działaniem mrozu oraz brak odporności na działanie sił skierowanych prostopadle do płaszczyzny konstrukcji nawierzchni drogowej).

Parametry techniczne kompozytu:

Właściwości		Jednostka	Wartość
Wytrzymałość wyrobu na rozciąganie: - wzdłuż pasma wyrobu: - wszerz pasma wyrobu:	min.	kN/m	50 50
Wydłużenie przy zerwaniu: - wzdłuż pasma wyrobu: - wszerz pasma wyrobu:	max	%	12,0 12,0
Nominalna wielkość oczek:	-	mm	40/40
Temperatura topnienia:	ok.	°C	+256
Temperatura stosowania:	ok.	°C	+190
Skurcz w temperaturze +190°C po 15 minutach:	max	%	1,0
Surowiec: - siatka - włóknina		poliester polipropylen	
Powłoka:		bitumiczna – nadająca siatce barwę czarną	

Parametry zaopatrzeniowe:

Wymiary standardowe	Jednostka	Wartość
Masa powierzchniowa:	g/m <sup>2</sup>	360
szerokość – korzystnie:	m	1,0; 2,0; 3,0; 4,0; 5,0
długość – korzystnie:	mb	150,00

Informacje uzupełniające dla wykonawców:

Wykonawca powinien od swojego dostawcy wymagać, aby na każdym opakowaniu dostarczanego kompozytu była umieszczona etykieta zawierająca, co najmniej, następujące dane:

- typ wyrobu oraz nazwę, adres producenta i datę produkcji;
- parametry zaopatrzeniowe;
- informację, iż wyrób posiada certyfikat CE dopuszczający do stosowania na terenie Unii

Europejskiej.

Kompozyt powinien być składowany w magazynach zadaszonych chroniących materiał przed deszczem i działaniem promieniowania UV (minimum wiatu). Rolki kompozytu powinny być ułożone poziomo na wyrównanym podłożu. Dopuszcza się układanie rolek w warstwach jedna na drugiej maksymalnie do 4 warstw. Rolki należy układać równolegle do siebie by wykluczyć możliwość powstania niepożądanych deformacji. Na przechowywanych rolkach nie należy układać żadnych dodatkowych obciążeń. Folia chroniąca kompozyt nie należy zdejmować. W żadnym wypadku materiał ten nie powinien być narażony na bezpośrednie działanie promieni słonecznych na opakowaną rolkę. W przypadku wyłożenia materiału wzdłuż frontu robót dopuszcza się pozostawienie rolek, fabrycznie opakowanych w folię, bezpośrednio na słońcu na okres nie dłuższy niż 5 dni.

Przy składowaniu kompozytu należy przestrzegać zaleceń dostawcy.

## 5. Uzbrojenie terenu.

W rejonie przewidzianego do przebudowy przepustu funkcjonuje sieć gazociągowa, teletechniczna oraz kanalizacyjna. Wyżej wymienione urządzenia podziemne uwidocznione zostały na projekcie zagospodarowania.

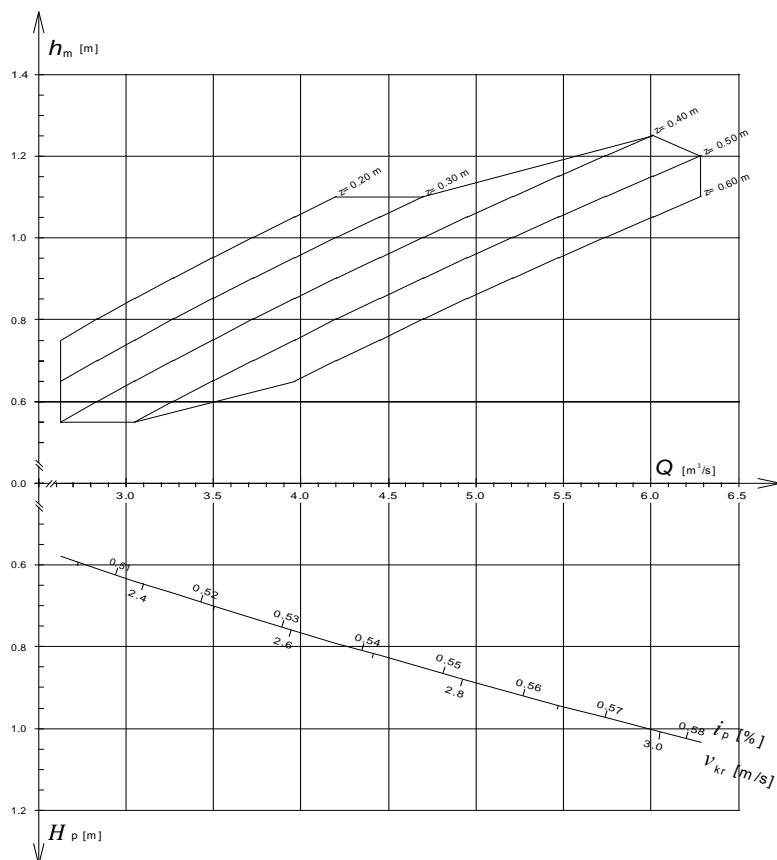
## 6. Ilość wód przepływających przez przebudowywany przepust.

Do istniejącego przepustu drogowego odprowadzane są wody :

- z potoku Młynówka będącego w administrowaniu Spółek Wodnych
- z kanalizacji deszczowej fi 500 przebiegającej wzdłuż drogi powiatowej z odprowadzeniem z jednej i drugiej strony przepustu
- z kanalizacji deszczowej fi 1200 przebiegającej prostopadle do krawędzi drogi powiatowej

Zgodnie z danymi pozyskanymi w Urzędzie Gminy Czechowice-Dziedzice, całkowita ilość wód deszczowych przepływająca przez istniejący przepust drogowy na dzień dzisiejszy wynosi  $1,5 \text{ m}^3/\text{s}$

### 6.1. Sprawdzenie przepustowości przyjętego przepustu o podstawie 2,00 m i wysokości 1,50 m przy założeniu, że minimalne pochylenie podłużne wykonanego przepustu wyniesie 1,75 %.



#### LEGENDA :

- $Q$  – przepływ miarodajny
- $h_m$  – głębokość wody miarodajnej
- $H_p$  – napętnienie w przewodzie przepustu
- $z$  – spiętrzenie wody przed przepustem
- $i_p$  – spadek przewodu przepustu
- $v_{kr}$  – prędkość przepływu w przepuscie

#### DANE :

- $Q = 1,5 \text{ m}^3/\text{s}$
- $h_m = 0,30 \text{ m}$
- $i_p = 1,75 \text{ \%}$

wlot do przepustu : prostopadły

WIELKOŚCI ODCZYTANIE  
Z WYKRESU DLA PRZYJĘTEGO  
PRZEPUSTU :

$$z = 0,0 \text{ m}$$

OBLICZENIA GŁĘBOKOŚĆ WODY  
SPIĘTRZONEJ PRZED PRZEPUSTEM:

$$H = h_m + z = 0,3 + 0,0 = 0,3 \text{ m}$$

Z analizy powyższego wyniku, że przyjęty przepust ( prefabrykat skrzynkowy ) o szerokości w świetle 2,00 m i wysokości 1,50 m przejmuje zadaną zlewnię ze sporym zapasem.

## 7. Wpływ projektowanej gospodarki wodnej na istniejący system gruntowo – wodny.

Projektowany przebudowa przepustu nie pogarsza istniejących warunków odprowadzania wód deszczowych, bowiem wymiary przepustu w świetle zostaną zwiększone w stosunku do istniejących.

Jakość wód deszczowych jest zależna od pory roku i jest trudna do określenia. W okresie zimy wody deszczowe mogą być zanieczyszczone chlorkami /sól /, zawiesinami ogólnymi / żużel, piasek / oraz substancjami ropopochodnymi.

W okresie lata w czasie długotrwałych opadów ścieki deszczowe mogą być traktowane jako całkowicie czyste.

Reasumując, odprowadzane ścieki deszczowe będą spełniać warunki rozporządzenia Ministra Środowiska Dz. U. z dnia 31 lipca 2006r. – par. 19.1.

## II. Wykonawstwo robót

### 1. Roboty przygotowawcze.

- 1.2 Przed przystąpieniem do wykonania wykopów należy wytyczyć i wyprofilować trasy projektowanego przepustu drogowego.

### 2. Roboty ziemne.

- 2.2 Roboty ziemne w pobliżu skrzyżowań z urządzeniami obcymi należy wykonywać ręcznie pod nadzorem pracowników użytkowników tych urządzeń
- 2.3 Dna wykopów o grubości 10 cm należy wykonywać ręcznie
- 2.4 Nadmiar ziemi z wykopów odwieźć na miejsce wskazane przez inwestora względnie wysypisko opłacając jednocześnie opłatę utylizacyjną
- 2.5 Zasypkę wykopów należy wykonać piaskiem frakcji 0/2 mm i zagęścić do wskaźnika 1,00 warstwami co 20 cm.

### 3. Roboty montażowe.

Roboty montażowe prefabrykatów żelbetowych należy wykonywać ściśle według instrukcji producenta.

### 4. Uwagi ogólne

Roboty montażowe należy wykonywać wg niniejszego projektu oraz SST jak również zgodnie z „Warunkami wykonania i odbioru robót budowlanych i montażowych – część II”.

## III. Organizacja ruchu na czas robót

W związku z zakresem robót, organizację ruchu na czas przebudowy przewiduje się jako dwuetapową. W każdym z etapów wprowadzono ruch wahadłowy na długości 20,0 m, przy czym szerokość pasa ruchu powinna wynosić min. 3,0 m.

Przewidziano ustawienie oznakowanie pionowego przed miejscem prowadzonych prac, w postaci znaków A-14, A-12b oraz A-12c i znaków B-33 oraz B-25.

Wydzielenie miejsca prac mają tworzyć tablice U-3d, U-20b, U-21a oraz U-21b.

Całość pokazano na rysunkach organizacji ruchu na czas robót .

15/2014/D

# **PRACOWNIA PROJEKTOWO - USŁUGOWA " RONDO "**

P.B.W. przebudowy istniejącego przepustu drogowego w ciągu drogi powiatowej  
nr 4447S ( ul. Węglowa ) w Czechowicach-Dziedzicach w rejonie skrzyżowania z  
ulicą Barbary.

## **INFORMACJA DOTYCZĄCA BEZPIECZEŃSTWA I OCHRONY ZDROWIA**

### **1. ZAKRES ROBÓT:**

- Roboty przygotowawcze (odtworzenie trasy i punktów wysokościowych, krzaków, zdjęcie warstwy humusu i darniny, rozbiórka elementów dróg, ogrodzeń itp.)
- Roboty ziemne przy budowie dróg oraz przynależnej infrastruktury technicznej
- Wykonanie podbudowy pod nawierzchnie drogowe i chodnikowe
- Wykonanie warstw zamykających nawierzchni drogowych i chodnikowych
- Wykonanie elementów ulic ( krawężniki, chodniki, obrzeża, wjazdy i wyjazdy z bram, zieleń drogowa itp.)
- Inne roboty drogowe

### **2. WYKAZ ISTNIEJĄCYCH OBIEKTÓW BUDOWLANYCH:**

Wszystkie roboty budowlane prowadzone są w ramach istniejącego pasa drogowego w którym zlokalizowane są :

- krawężniki, obrzeża,
- chodniki
- nawierzchnie asfaltobetonowe, rozbieralne
- elementy odwodnienia dróg i ulic
- napowietrzne oraz ziemne linie energetyczne
- urządzenia wodociągowe
- urządzenia gazowe
- urządzenia teletechniczne
- inne urządzenia uzbrojenia terenu
- zabudowa obrzeżna ( budynki )

### **3. WSKAZANIE ELEMENTÓW ZAGOSPODAROWANIA DZIAŁKI MOGĄCYCH STWARZAĆ ZAGROŻENIE BEZPIECZEŃSTWA I ZDROWIA LUDZI:**

- istniejące działające urządzenia infrastruktury technicznej

### **4. PRZEWIDYWANE ZAGROŻENIA WYSTĘPUJĄCE PODCZAS REALIZACJI ROBÓT BUDOWLANYCH:**

- roboty prowadzone w pobliżu czynnej infrastruktury technicznej
- roboty ziemne
- roboty asfaltowe ( temperatura ca 180°C )
- inne roboty które mogą wynikać z zastosowanej technologii wykonawcy  
( zgodnie z DZ.U.Nr 120 poz.1126 z 23 czerwca 2003r.)

### **5. SPOSÓB PROWADZENIA INSTRUKTARZU PRZED PRZYSTĄPIENIEM DO REALIZACJI ROBÓT SZCZEGÓLNIE NIEBEZPIECZNYCH:**

Szkolenie w oparciu o:

ROZPORZĄDZENIE MINISTRA PRACY I POLITYKI SOCJALNEJ z dnia 28 maja 1996 r. w sprawie szczegółowych zasad szkolenia w dziedzinie bezpieczeństwa i higieny pracy. (Dz.U.1996.62.285)

Roboty wykonywane w oparciu o:

- ROZPORZĄDZENIE MINISTRA PRACY I POLITYKI SOCJALNEJ z dnia 26 września 1997 r. w sprawie ogólnych przepisów bezpieczeństwa i higieny pracy. (Dz.U.1997.129.844)

- ROZPORZĄDZENIE MINISTRA INFRASTRUKTURY z dnia 6 lutego 2003 r. w sprawie bezpieczeństwa i higieny pracy podczas wykonywania robót budowlanych

- ROZPORZĄDZENIE MINISTRA GOSPODARKI z dnia 20 września 2001 r. w sprawie bezpieczeństwa i higieny pracy podczas eksploatacji maszyn i innych urządzeń technicznych do robót ziemnych, budowlanych i drogowych

- ROZPORZĄDZENIE MINISTRA GOSPODARKI z dnia 27 kwietnia 2000 r. w sprawie bezpieczeństwa i higieny pracy przy pracach spawalniczych.

## **6. ŚRODKI TECHNICZNE I ORGANIZACYJNE:**

Na Kierownika Budowy spoczywa obowiązek opracowania Planu Bezpieczeństwa i Ochrony Zdrowia w oparciu o powyższą Informację, Projekt B-W oraz DZ.U.03.120.1126 z dnia 23 VI 2003 §3 i §6.

# PRACOWNIA PROJEKTOWO - USŁUGOWA " RONDO "

TYTUŁ OPRACOWANIA : P.B.W. przebudowy istniejącego przepustu drogowego w ciągu drogi powiatowej nr 4447S ( ul. Węglowa ) w Czechowicach-Dziedzicach w rejonie skrzyżowania z ulicą Barbary.

## WYKAZ ZAŁĄCZNIKÓW

1. Pełnomocnictwo Powiatu Bielskiego reprezentowanego przez Zarząd Powiatu w Bielsku-Białej z dnia 11.06.2014 roku dla Pracowni Projektowo – Usługowej „RONDO” Markowski Bogdan
2. Uprawnienia oraz wpisy do właściwej Izby Inżynierskiej projektantów i sprawdzającego.
3. Urząd Miejski w Czechowicach-Dziedzicach, Plac Jana Pawła II 1, 43-502 Czechowice-Dziedzice, uzgodnienie nt IZD.6740.4.26.2014 z dnia 26.06.2014 r.
4. Decyzja nr UA-7331-311-2/2010 z dnia 19.10.2010 roku dotycząca lokalizacji inwestycji celu publicznego.
5. Stanowisko Urzędu Miejskiego w Czechowicach-Dziedzicach, Wydział Ochrony Środowiska i Rolnictwa, nr OŚ.7625-54/10 z dnia 22.11.2010 roku w sprawie decyzji środowiskowej.
6. Zarząd Dróg Powiatowych w Bielsku-Białej, ul T. Regeera 81, 43-382 Bielsko-Biała, uzgodnienie projektu nr ZDP.7011.1.Węgl.2014.RJ6 z dnia 10.07.2014
7. Opinia Wydziału Ruchu Drogowego Komendy Miejskiej Policji w Bielsku Białej nr R-6257/14 z dnia 21.06.2012 r.
8. Opinia Zarząd Dróg Powiatowych w Bielsku-Białej nr ZDP.7121.2.20.2014.JW4a z dnia 11.06.2014 w sprawie organizacji ruchu na czas prowadzenia robót
9. Zatwierdzenie organizacji ruchu na czas prowadzenia robót nr KT.7121.2.38.2014.PJ z dnia 14.07.2014 r. oraz docelowej nr KT.7121.1.21.2014.PJ z dnia 30.06.2014 r.
10. Uzgodnienie Śląski Zarząd Melioracji i Urządzeń Wodnych w Katowicach, ulica Sokolska 65, 40-087 Katowice, nr DM/BTP/AB/919/2014 z dnia 12.06.2014 r.
11. Uzgodnienie operatu wodno-prawnego przez Rejonowy Związek Spółek Wodnych dla Konserwacji i Eksploatacji Urządzeń Melioracyjnych, 43-300 Bielsko-Biała, ulica Sobieskiego 105, nr RZSW-GWM-520/536/U/2014 z dnia 23.06.2014 r.
12. Pozwolenie wodno prawne
13. Uzgodnienie Przedsiębiorstwo Inżynierii Miejskiej Sp. z o.o. ul. Szarych Szeregów 2 , 43-502 Czechowice – Dziedzice z dnia 20.09.2010 r, nr PIM/PZ/4292/2500/2010 z dnia 09.11.2010 r. oraz z dnia 20.06.2014 r.
14. TAURON Dystrybucja S.A., Oddział Bielsko-Biała, RD Bielsko-Biała, ul Filarowa 18, 43-300 Bielsko-Biała, uzgodnienie nr 06/RD-1/25/JS/1698/14, 25/912/14, z dnia 25.06.2014 r.
15. Przedsiębiorstwo Wodociągów i Kanalizacji w Czechowicach-Dziedzicach , ul. Legionów 85, 43-502 Czechowice-Dziedzice , uzgodnienie nr T/TS/ER/66/9624/246/C/1600/2014 z dnia 26.06.2014 r.
16. Rozdzielnia Gazu Bielsko-Biała, ul Grażyńskiego 3, 43-300 Bielsko-Biała, uzgodnienie nr B1/432-1506/14 z dnia 24.06.2014
17. Telekomunikacja Polska S.A., ul. Grota Roweckiego 60, 41-214 Sosnowiec, nr 2508/2014 z dnia 11.06.2014 r.
18. Netia” S.A. ul. Murckowska 18, 40-265 Katowice, nr E/S/14/1070/PT z dnia 10.06.2014
19. Uzgodnienie Agencji Nieruchomości Rolnych, oddział terenowy w Opolu, 45-068 Opole, ul. 1-go Maja 6, nr OP.SGZ.401.171.2.5847.2014.AJ z dnia 13.06.2014 r.
20. Uzgodnienie ZUDP nr 273/10 z dnia 08.12.2010 r.
21. Oświadczenie o kompletności prac projektowych.
22. Wypisy z ewidencji gruntów dla działki zajętej pod inwestycję oraz wszystkich sąsiadów przyległych do inwestycji, oświadczenie o prawie do dysponowania / tylko projekt budowlany /.



Zarząd Dróg Powiatowych  
w Bielsku-Białej  
43-382 Bielsko-Biała, ul. Regeera 81  
tel. 33 818 40 33, 33 818 30 66, 33 817 40 63  
fax 33 817 83 98, fax 33 818 34 74  
NIP 547-186-01-82

Bielsko-Biała, dnia 11.06.2014r.

## PEŁNOMOCNICTWO

Zarząd Dróg Powiatowych w Bielsku-Białej,  
z siedzibą w 43-382 Bielsko-Biała ul. Regeera 81,  
udziela pełnomocnictwa Panu:

**Bogdanowi Markowskiemu, prowadzącemu działalność gospodarczą jako:  
Pracownia Projektowo-Usługowa „RONDO” Markowski Bogdan, z siedzibą w  
40-750 Katowice, ul. Armii Krajowej 192 lok.19;  
NIP 6341735384 REGON 273904158**

do uzyskania wszelkich uzgodnień, opinii oraz **decyzji**, niezbędnych do realizacji umowy, której przedmiotem jest wykonania dokumentacji projektowej dotyczącej zadania pn. „Przebudowa istniejącego przepustu drogowego w ciągu drogi powiatowej nr 4447S, ul. Węglowa w Czechowicach - Dziedzicach”.

**Bogdan Markowski** jest upoważniony do składania i przyjmowania wszelkich pism, wniosków, **decyzji**, postanowień i oświadczeń związanych z realizacją w/w umowy.

*Niniejsze pełnomocnictwo nie uprawnia do przenoszenia pełnomocnictw na osoby trzecie oraz do zaciągania jakichkolwiek zobowiązań finansowych w imieniu Zarządu Dróg Powiatowych w Bielsku-Białej.*

**Z-CA DYREKTORA**  
Zarządu Dróg Powiatowych  
mgr inż. Urszula Kasman

URZĄD WOJEWODZKI  
w Katowicach  
Wydział Architektury i Kształtowania  
Przestrzeni  
40-002 KATOWICE  
14-12-93

Katowice, 20 grudnia 1993 r.

Nr ewid. 873/93

STWIERDZENIE PRZYGOTOWANIA ZAWODOWEGO  
DO PEŁNIENIA SAMODZIELNYCH FUNKCJI TECHNICZNYCH W BUDOWNICTWIE

Na podstawie § 4 ust.2, § 5 ust.1 pkt 1, § 2 ust.1 pkt 1, § 7  
i § 13 ust.1 pkt 3 lit. b rozporządzenia Ministra Gospodarki Tereno-  
wej i Ochrony Środowiska z dnia 20 lutego 1975r w sprawie samo-  
dzielnych funkcji technicznych w budownictwie (Dz.U.Nr 8,poz.46  
z późn.zm.(Dz.U.Nr 69)91 poz.299) stwierdza się, że:

Obywatel ..... BOGDAN M A R K O W S K I .....

..... magister inżynier budownictwa .....

urodzony dnia ..... 11 stycznia 1964 r. w Katowicach .....

posiada przygotowanie zawodowe upoważniające do wykonywania sa-  
modzielnej funkcji projektanta oraz kierownika budowy i robót.

.....  
w specjalności konstrukcyjno-inżynierskiej w zakresie dróg i  
nawierzchni lotniskowych

Obywatel ..... BOGDAN M A R K O W S K I ..... jest upoważniony do :

- 1/ sporządzania projektów budowli, dróg, nawierzchni lotniskowych,  
oraz typowych mostów i przepustów,
- 2/ kierowania, nadzorowania i kontrolowania budowy i robót, kierowania  
i kontrolowania wytwarzania konstrukcyjnych elementów budowlanych oraz  
oceniania i badania stanu technicznego w zakresie budowli dróg, nawie-  
rzchni lotniskowych, typowych przepustów i mostów.





### Zaświadczenie

o numerze weryfikacyjnym:

SLK-I2X-SLY-2LY \*

Pan Bogdan Markowski o numerze ewidencyjnym SLK/BD/4495/01  
adres zamieszkania ul. Szarych Szeregów 30C, 40-750 Katowice  
jest członkiem Śląskiej Okręgowej Izby Inżynierów Budownictwa i posiada wymagane  
ubezpieczenie od odpowiedzialności cywilnej.  
Niniejsze zaświadczenie jest ważne do dnia 2014-12-31.

Zaświadczenie zostało wygenerowane elektronicznie i opatrzone bezpiecznym podpisem elektronicznym  
weryfikowanym przy pomocy ważnego kwalifikowanego certyfikatu w dniu 2013-12-13 roku przez:

Franciszek Buszka, Przewodniczący Rady Śląskiej Okręgowej Izby Inżynierów Budownictwa.

(Zgodnie art. 5 ust 2 ustawy z dnia 18 września 2001 r. o podpisie elektronicznym (Dz. U. 2001 Nr 130 poz. 1450) dane w postaci elektronicznej opatrzone bezpiecznym podpisem elektronicznym weryfikowanym przy pomocy ważnego kwalifikowanego certyfikatu są równoważne pod względem skutków prawnych dokumentom opatrzonym podpisami własnoręcznymi.)

\* Weryfikację poprawności danych w niniejszym zaświadczeniu można sprawdzić za pomocą numeru weryfikacyjnego zaświadczenia na stronie Polskiej Izby Inżynierów Budownictwa [www.piib.org.pl](http://www.piib.org.pl) lub kontaktując się z biurem właściwej Okręgowej Izby Inżynierów Budownictwa.



URZĄD WOJEWÓDZKI  
w Katowicach  
Wydział Inżynierii i Krajoznawstwa  
40-001 Katowice, ul. Jagiellońska 25  
40-001

16 sierpnia  
Katowice, dnia ..... 1994... r

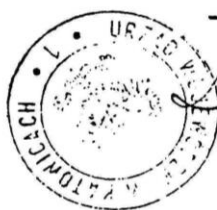
Nr ewid. 487/94

STWIERDZENIE PRZYGOTOWANIA ZAWODOWEGO  
DO PEŁNIENIA SAMODZIELNYCH FUNKCJI TECHNICZNYCH W BUDOWNICTWIE

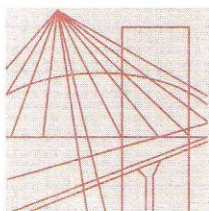
Na podstawie § 4 ust. 2, § 2 ust. 1, pkt 1, § 7 .....  
i § 13 ust. 1 pkt 3 lit. b Rozporządzenia Ministra Gospodarki Tereno-  
wej i Ochrony Środowiska z dnia 20 lutego 1975r w sprawie samo-  
dzielnych funkcji technicznych w budownictwie (Dz.U.Nr 8, poz. 46  
z późn. zm. (Dz.U.Nr 69) 91 poz. 299) stwierdza się, że:

Obywatel ..... BRONISŁAW ..... W A L U G A .....  
..... magister inżynier budownictwa .....  
urodzony dnia 24 stycznia 1963 r. w Rudzie Śl. ....  
posiada przygotowanie zawodowe upoważniające do wykonywania sa-  
modzielnej funkcji ..... projektanta .....  
.....  
w specjalności konstrukcyjno-inżynierskiej w zakresie dróg ..  
i nawierzchni lotniskowych

Obywatel ..... BRONISŁAW ..... W A L U G A jest upoważniony do :  
sperządzania projektów budowli dróg, nawierzchni lotniskowych  
oraz typowych mostów i przepustów.



z up. WOJEWODY  
mgr inż. Zygmunta Korpęta  
Dyrektor Wydziału Inżynierii i Krajoznawstwa



Ś L Ą Ś K A  
O K R Ę G O W A  
I Z B A  
I N Ż Y N I E R Ó W  
B U D O W N I C T W A

Katowice, 31 grudnia 2013 r.

**Pan Bronisław Waluga**

**ul. Teatralna 2/4**

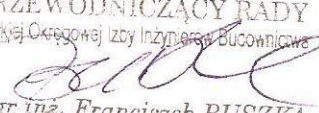
**41-710 Ruda Śląska**

## **ZAŚWIADCZENIE**

**Pan Waluga Bronisław**

jest członkiem Śląskiej Okręgowej Izby Inżynierów  
Budownictwa o numerze ewidencyjnym **SLK/BD/3371/01**  
i posiada wymagane ubezpieczenie od odpowiedzialności  
cywilnej.

Niniejsze zaświadczenie jest ważne do dnia 31.12.2014 r.

PRZEWODNICZĄCY RADY  
Śląskiej Okręgowej Izby Inżynierów Budownictwa  
  
mgr inż. Franciszek BUSZKA

JM



**URZĄD MIEJSKI  
W CZECHOWICACH-DZIEDZICACH  
Plac Jana Pawła II 1  
43-502 Czechowice-Dziedzice**

---

IZD. 62404.26.2014

Czechowice-Dziedzice, 26.06.2014r.

**Pracownia Projektowo - Usługowa  
„RONDO”  
ul. Armii Krajowej 192/19  
40-750 Katowice**

Dotyczy: P.B.W. przebudowy istniejącego przepustu drogowego w ciągu drogi powiatowej nr 4447S (ul. Węglowa) w Czechowicach-Dziedzicach w rejonie skrzyżowania z ul. Barbary.

W odpowiedzi na Państwa pismo w w/w sprawie informuję, że przedstawiony projekt zagospodarowania przebudowy istniejącego przepustu drogowego w w/w pasie drogowym opiniuję pozytywnie oraz wyrażam zgodę na lokalizację przedmiotowego przepustu w działce nr 4521/3 będącą zgodnie z wypisem z rejestru gruntów – własnością Gminy Czechowice-Dziedzice.

**NACZELNIK  
Wydziału Inwestycji i Zarządu  
Drogami  
Czesława Szczęsny**

Otrzymują:  
- Adresat  
- k/ew

---

tel. +48 32 214 71 10, fax +48 32 214 71 82, e-mail: [um@um.czechowice-dziedzice.pl](mailto:um@um.czechowice-dziedzice.pl)



**BURMISTRZ**  
**CZESZOWIC-DZIEDZIC**  
-502 Czechowice-Dziedzice  
Plac Jana Pawła II 1

Nr UA-7331-311 - 2/2010

Czechowice-Dziedzice, dnia 19 października 2010r.

Stwierdza się, że decyzja niniejsza  
wobec nie wniesionych odwołań  
jest ostateczna.

Czechowice-Dziedzice, dnia 15.11.2010

Podpis.....

Z up. BURMISTRZA

Bogdana Wróbel  
Nadzwyczajny Wydział Urbanistyki  
i Architektury

## DECYZJA

### o ustaleniu lokalizacji inwestycji celu publicznego

Działając na podstawie art. 4 ust. 2, art. 51 ust. 1 i art. 53 oraz art. 54, ustawy z dnia 27 marca 2003r. o planowaniu i zagospodarowaniu przestrzennym (Dz. U. z 2003r. Nr 80 poz. 717 ze zm.) i rozporządzenia Ministra Infrastruktury z dnia 26 sierpnia 2003r. w sprawie sposobu ustalania wymagań dotyczących nowej zabudowy i zagospodarowania przestrzennego (Dz.U. Nr 164, poz. 1588) oraz art.104 ustawy z dnia 14 czerwca 1960r. Kodeks postępowania administracyjnego (t.j. Dz.U. z 2000r. Nr 98, poz. 1071 ze zm.), po rozpatrzeniu wniosku Pana Bogdana MARKOWSKIEGO prowadzącego Pracownię Projektowo-Usługową „RONDO” (z siedzibą w Katowicach ul. Boya-Żeleńskiego 108, 40-750 Katowice) działającego z upoważnienia Inwestora- tj. Zarządu Dróg Powiatowych w Bielsku-Białej (ul. Regeera 81, 43-382 Bielsko-Biała), w sprawie ustalenia lokalizacji inwestycji celu publicznego dla: budowy ścieżki rowerowej wzdłuż drogi powiatowej nr 4447S (ul. Węglowa) w Czechowicach-Dziedzicach – odcinek od ul. Topolowej do DK-1, na parcelach nr: 4358/5, 4356/4, 4369, 4370/3, 4944, 4341/26, 4521/3, 4356/1, 683/17, 4062/291, 4062/292, 4341/24, 4355/3, 4355/4, 683/20, 683/27, 1381, 675/25, 668/78, 4791/1, 4521/2, 4058/3, 4062/74, 4511/5, 4066/4, 4511/7, 678/48, 4063/2, 678/47, 4062/253, 683/21, 683/26, 678/113, 678/114, 668/17, 668/119, 668/120

## USTALAM

warunki lokalizacji inwestycji celu publicznego dla inwestycji p.n.

**budowa ścieżki rowerowej wzdłuż drogi powiatowej nr 4447S (ulica Węglowa) w Czechowicach-Dziedzicach – odcinek od ulicy Topolowej do DK-1 na parcelach nr 4358/5, 4356/4, 4369, 4370/3, 4944, 4341/26, 4521/3, 4356/1, 683/17, 4062/291, 4062/292, 4341/24, 4355/3, 4355/4, 683/20, 683/27, 1381, 675/25, 668/78, 4791/1, 4521/2, 4058/3, 4062/74, 4511/5, 4066/4, 4511/7, 678/48, 4063/2, 678/47, 4062/253, 683/21, 683/26, 678/113, 678/114, 668/17, 668/119, 668/120**

### I. Rodzaj inwestycji.

#### 1. Obiekt infrastruktury technicznej.

### II. Warunki i szczegółowe zasady zagospodarowania terenu oraz jego zabudowy wynikające z przepisów odrębnych, a w szczególności w zakresie:

#### A/ warunków i wymagań ochrony i kształtowania ładu przestrzennego

##### 1. Ustala się :

- budowę ścieżki rowerowej o szerokości od 2,0m bezpośrednio przy istniejącej krawędzi jezdni, budowa wjazdów do posesji, przebudowa istniejącego krawężnika,
- korekta istniejącej organizacji ruchu.

##### a/ parametry inwestycji:

- długość ścieżki około 1070 mb,
- powierzchnia zabudowy 2140 m<sup>2</sup>,
- szerokość od 2,0 m,

##### b/ planowane zagospodarowanie terenu:

- inwestycja w ramach istniejącego pasa drogowego,

## 2

- przebudowa istniejącego fotoradaru,
- rozbiórka istniejących elementów dróg celem ich przebudowy.
- 2. Zachować warunki techniczne, jakim powinny odpowiadać drogi publiczne i ich usytuowanie- rozporządzenie Ministra Transportu i Gospodarki Morskiej z dnia 2 marca 1999r. (Dz.U. Nr 43, poz. 430 ze zm.).
- 3. Zachować warunki techniczne jakim powinny odpowiadać budynki i ich usytuowanie (Dz.U. z 2002r. Nr 75, poz.690 ze zm.).
- 4. Teren działek pod proponowaną budowę ścieżki rowerowej uzyskał częściowo zgodę na zmianę przeznaczenia gruntów rolnych na cele nierolnicze pismem Wojewody Katowickiego Nr G.8.- 7441/39/1989r. z dnia 09.03.1990r.

B/ Ochrony środowiska i zdrowia ludzi oraz dziedzictwa kulturowego i zabytków oraz dóbr kultury współczesnej.

1. Chronić istniejący drzewostan, ewentualne wycinki drzew uzgodnić w tut. Urzędzie i uzyskać pozwolenie.
2. Zaprojektować prawidłowe odwodnienie powierzchniowe jezdni drogi i chodnika do istniejących rowów i przepustów przydrożnych
3. Uzyskać pozwolenie wodno-prawne na odprowadzenie wód deszczowych.

C/ Obsługi w zakresie infrastruktury technicznej i komunikacji.

1. Obsługa i pokrycie potrzeb w zakresie infrastruktury technicznej- w oparciu o istniejące i projektowane przyłącza.
2. Należy przyjąć rozwiązania projektowe zapewniające prawidłowe funkcjonowanie istniejących ciągów drenarskich, rowów melioracyjnych administrowanych przez Spółkę Wodną w Czechowicach-Dziedzicach; w przypadku uszkodzenia istniejących ciągów drenarskich, rowów melioracyjnych dokonanie ich naprawy nastąpi na koszt inwestora; należy dokonać zgłoszenia zakresu i terminu wykonywania prac we właściwej miejscowo spółce wodnej.

D/ Wymagania dotyczące ochrony interesów osób trzecich.

1. Należy wykazać się prawem do dysponowania nieruchomością na cele budowlane- dla parcel, przez które przebiegać będzie przedmiotowa inwestycja.
2. Realizacja planowanej inwestycji nie może pozbawić dostępu do drogi publicznej, możliwości korzystania z wody, kanalizacji, energii elektrycznej i ciepłnej, środków łączności, a także dostępu światła dziennego do pomieszczeń przeznaczonych na pobyt ludzi.
3. Przedmiotowe zamierzenie nie może powodować uciążliwości wywołanych przez hałas, wibracje, zakłócenia elektryczne i promieniowanie, a także nie może zanieczyszczać powietrza, wody i gleby.

III. Linie rozgraniczające teren inwestycji.

1. Linie rozgraniczające teren inwestycji przedstawiono na mapie zasadniczej w skali 1 : 500.

## UZASADNIENIE

Zgodnie z przepisami art. 53 ust. 3 w/w ustawy o planowaniu i zagospodarowaniu przestrzennym wydanie, w przypadku braku obowiązującego planu miejscowego, decyzji o ustaleniu lokalizacji inwestycji celu publicznego następuje po analizie:

- warunków i zasad zagospodarowania terenu oraz jego zabudowy, wynikający z przepisów odrębnych,
- stanu faktycznego i prawnego zagospodarowania terenu, na którym przewiduje się realizację inwestycji.

Dla w/w inwestycji, tut. organ obwieszczeniem Nr UA-7331-1-30/2010 z dnia 24.08.2010r. wszczął postępowanie administracyjne, informując strony postępowania o zamierzeniu inwestycyjnym. W odpowiedzi na w/w zawiadomienie, do tut. organu wpłynęły pisma:



## 3

- w dniu 07.09.2010r. Polskiego Związku Działkowców- Okręgowy Zarząd Śląski w Katowicach (użytkownika działki nr 4062/82), wnoszące o udostępnienie dokumentacji graficznej ukazującej wpływ przedmiotowej inwestycji na Rodzinny Ogród Działkowy „Konwalia” w Czechowicach-Dziedzicach oraz informujące o decyzji Starosty Bielskiego Nr ZR.CE 7332-K/1/09 z dnia 06.05.2009r. zatwierdzającej podział geodezyjny parceli wymienionej we wniosku- tj. dz. nr 4062/82- na parcele nr 4062/291 i 4062/292;

- w dniu 08.09.2010r. właściciela działki nr 668/17, wnoszącego o określenie zakresu przebudowy wjazdu na jego posesję, w związku z realizacją przedmiotowej inwestycji; zaznaczono, że „różnica poziomów między drogą a progiem bramy wynosi 0,8 m”;

- w dniu 10.09.2010r. właścicieli działek nr 4358/5, 4356/4, 4369, 4370/3, którzy nie wyrażają zgody na budowę ścieżki rowerowej na w/w działkach, do czasu uregulowania spraw własności i przejęcia ich na własność przez administratora drogi- ul. Węglowej.

Wymienione pisma w dniach 13.09.2010r., 14.09.2010r. oraz 17.09.2010r., tut. organ przesłał do projektanta oraz inwestora- tj. Zarządu Dróg Powiatowych w Bielsku-Białej, celem ustosunkowania się do złożonych uwag i zastrzeżeń.

W wyniku udzielonych przez projektanta wyjaśnień, informuję co następuje:

- parcele nr 4062/291 i 4062/292 (powstałe w wyniku podziału dz. nr 4062/82), których użytkownikiem jest Polski Związek Działkowców, zostały wprowadzone do niniejszej decyzji jako działki inwestycyjne pod budowę ścieżki rowerowej; zakres prac przewidywanych do realizacji na niniejszych nieruchomościach (w ramach przedmiotowej inwestycji) będzie przedstawiony podczas rozmów projektanta z użytkownikiem nieruchomości, w trakcie uzyskiwania zgody na wejście w teren, którą inwestor powinien załączyć do wniosku o udzielenie decyzji o pozwoleniu na budowę;

- odnośnie przebudowy wjazdu na działkę nr 668/17 (związanej z realizacją przedmiotowej inwestycji) pragnę zaznaczyć, iż jej zakres oraz przyjęte rozwiązania techniczne określone zostaną dopiero na etapie projektowym (projekt budowlany stanowi załącznik do wniosku o udzielenie pozwolenia na budowę)- w chwili obecnej projektant posiada za mało danych technicznych, aby określić zakres przebudowy wjazdu na w/w posesję;

- natomiast odnośnie działek nr: 4358/5, 4356/4, 4369, 4370/3 będących przedmiotem niniejszego postępowania, zajętych pod ulicę Węglową, Zarząd Dróg Powiatowych w Bielsku-Białej – administrator ul. Węglowej, uznał podniesione zastrzeżenia za zasadne i wystosował pismo Nr ZDP. 5540.15/158/2010r. z dnia 29.09.2010r. do Starostwa Powiatowego w Bielsku-Białej- Wydziału Gospodarki Mieniem, o rozpoczęcie procedury uregulowania spraw własnościowych, dotyczących zajętych pod drogę działek.

Wnioskowana inwestycja zgodnie z art. 53 ust. 4 pkt 6, 8 i 9 w/w ustawy przed wydaniem decyzji wymagała uzgodnienia ze Starostą Powiatu Bielskiego (w zakresie ochrony gruntów rolnych), Marszałkiem Województwa Śląskiego (w zakresie melioracji wodnych) oraz właściwym zarządcą drogi- tj. Zarządem Dróg Powiatowych w Bielsku-Białej (w odniesieniu do obszarów przyległych do pasa drogowego).

Starosta Bielski postanowieniem ZR.KM.6018-K/789/10 z dnia 03.09.2010r. umorzył postępowanie w sprawie uzgodnienia ustalenia lokalizacji dla w/w inwestycji w zakresie ochrony gruntów rolnych, ponieważ przepisów ustawy o ochronie gruntów rolnych i leśnych nie stosuje się do gruntów rolnych stanowiących użytki rolne położonych w granicach administracyjnych miast. Natomiast Marszałek Województwa Śląskiego postanowieniem Nr 2073/2010 z dnia 19.10.2010r. oraz Zarząd Dróg Powiatowych w Bielsku-Białej pismem ZDP 7331.11/435/48/10 z dnia 08.09.2010r., uzgodnili przedstawiony projekt decyzji.

Wobec powyższego orzeka się jak w sentencji.

## POUCZENIE

Od niniejszej Decyzji służy prawo odwołania się do Samorządowego Kolegium Odwoławczego w Bielsku-Białej w terminie 14 dni od daty jej otrzymania za pośrednictwem organu wydającego decyzję.

Przed upływem terminu do wniesienia odwołania decyzja nie ulega wykonaniu.

4

Niniejsza decyzja zachowuje ważność do czasu uchwalenia miejscowego planu zagospodarowania przestrzennego, którego ustalenia byłyby inne niż w wydanej decyzji lub jeżeli nie została wydana decyzja o pozwoleniu na budowę.

Wniosek o pozwolenie na budowę należy złożyć do Starosty Bielskiego, zgodnie z zapisami art. 32, 33 i 34 ustawy z dnia 7 lipca 1994r. Prawo budowlane (Dz.U.z 2006r.nr 156, poz. 1118 ze zm.).

Zwolnione z opłaty skarbowej zgodnie z art. 7 pkt 3 ustawy z dn. 16.11.2006r. o opłacie skarbowej (Dz.U. Nr 225, poz. 1635 ze zm.)



Załączniki:

1. projekt zagospodarowania wrysowany na kopii mapy zasadniczej (dołączony do egzemplarzy decyzji przeznaczonych dla adresatów wymienionych w pkt 2 i 5 rozdzielnika); ze względu na duży rozmiar w/w załącznika graficznego, jest on dostępny do wglądu dla pozostałych adresatów niniejszej decyzji w Wydziale Architektury i Urbanistyki Urzędu Miejskiego w Czechowicach-Dziedzicach (ul. Ks. Barabasa 1; 43-502 Czechowice-Dziedzice) codziennie w godzinach pracy Urzędu.

Otrzymują:

1. Zarząd Dróg Powiatowych w Bielsku-Białej ul. T. Regeera 81; 43-382 Bielsko - Biała - Inwestor
- ② P. Bogdan MARKOWSKI, Pracownia Projektowo-Usługowa „RONDO” ul. Boya-Żeleńskiego 108 40-750 Katowice – pełnomocnik Inwestora
3. Starosta Bielski ul. Piastowska 40; 43-300 Bielsko-Biała
4. Strony postępowania wg wykazu
5. k/ew.

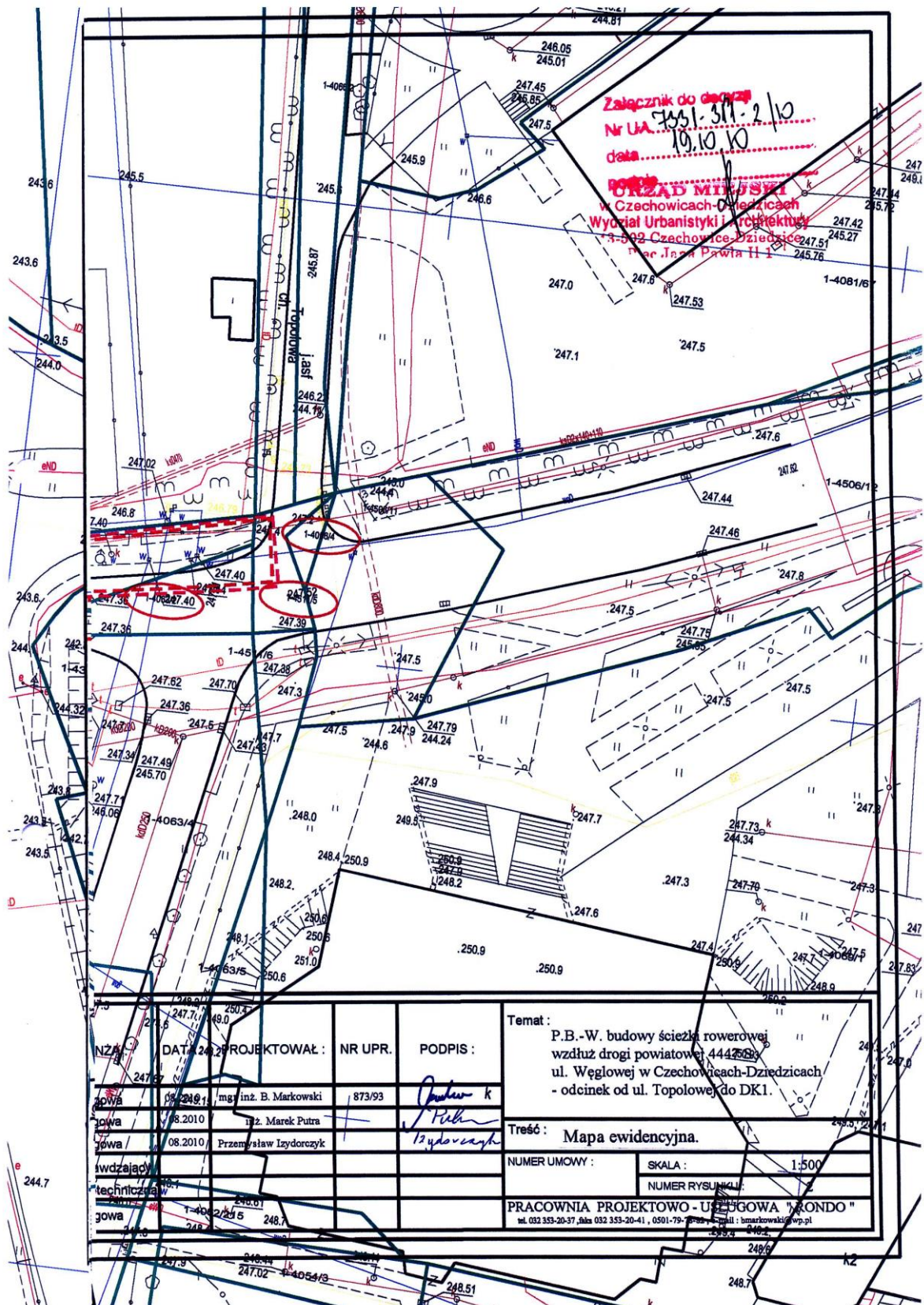
Do wiadomości:

6. Marszałek Województwa Śląskiego, ul. Ligonia 46; 40-037 Katowice
7. Starostwo Powiatowe w Bielsku – Białej Wydział Gospodarki Mieniem ul. Piastowska 40; 43-300 Bielsko – Biała

Projekt decyzji sporządziła:  
mgr inż. arch. Dorota Wróbel  
upr. w specjalności architektonicznej  
bez ograniczeń upr. nr 173/98  
nr wpisu do IZBY SL-0455  
Opr. J. Wójtowicz.

Mr.





**URZĄD MIEJSKI**  
w Czechowicach-Dziedzicach  
Wydział Ochrony Środowiska i Rolnictwa  
43-502 Czechowice-Dziedzice  
Plac Jana Pawła II 1  
OS.7625-54/10

Czechowice – Dziedzice, 22.11.2010r.

**Pracownia Projektowo -  
- Usługowa „RONDO”  
Markowski Bogdan  
ul. T. Boya-Żeleńskiego 108  
40-750 Katowice**

W związku ze złożonym zapytaniem, czy przedsięwzięcie polegające na budowie ścieżki rowerowej wzdłuż drogi powiatowej nr 4447S (ul. Węglowa) w Czechowicach – Dziedzicach – odcinek od ul. Topolowej do DK-1 wraz z korektą istniejącego odwodnienia kanalizacji deszczowej łącznie z istniejącym przepustem drogowym wymaga uzyskania decyzji o środowiskowych uwarunkowaniach informuję, że planowane do realizacji przedsięwzięcie nie zostało wymienione w Rozporządzeniu Rady Ministrów z dnia 9 listopada 2004r. w sprawie określenia rodzajów przedsięwzięć mogących znacząco oddziaływać na środowisko oraz szczegółowych uwarunkowań związanych z kwalifikowaniem przedsięwzięcia do sporządzenia raportu o oddziaływaniu na środowisko (Dz.U. Nr 257, poz. 2573 ze zm.) oraz Rozporządzeniu Rady Ministrów z dnia 9 listopada 2010r. w sprawie przedsięwzięć mogących znacząco oddziaływać na środowisko (Dz.U. Nr 213, poz. 1397) obowiązującym od 15 listopada 2010r., w związku z powyższym nie należy do przedsięwzięć określonych w art. 71, ust. 2 ustawy z dnia 3 października 2008r. o udostępnianiu informacji o środowisku i jego ochronie, udziale społeczeństwa w ochronie środowiska oraz o ocenach oddziaływania na środowisko (Dz.U. Nr 199, poz. 1227 ze zm.) wymagających uzyskania decyzji o środowiskowych uwarunkowaniach.

W przypadku jakichkolwiek zmian przedsięwzięcia opisanego w przedłożonym piśmie, w tym jego zakresu, parametrów, korzystania ze środowiska należy ponownie przeprowadzić analizę, co do konieczności uzyskania decyzji o środowiskowych uwarunkowaniach.

**Z up. BURMISTRZA**

  
Bernarda Klimek  
Naczelnik Wydziału  
Ochrony Środowiska i Rolnictwa

Otrzymują:

1. Adresat;
2. K/Ew/U. Faryna.



**Zarząd Dróg Powiatowych**  
w Bielsku-Białej  
43-382 Bielsko-Biała, ul. Regeera 81  
tel. 33 818 40 33, 33 818 30 66, 33 817 40 63  
tel. 33 817 83 98 fax 33 818 34 74  
NIP 547-186-01-82

Bielsko-Biała 10.07.2014r.

ZDP.7011.1Węgl.2014.RJ6

**Pracownia Projektowo  
Usługowa „ R O N D O „**

**ul. Armii Krajowej 192/19**

**40-750 KATOWICE**

Dotyczy: P.B.W. przebudowy istniejącego przepustu drogowego w ciągu drogi powiatowej nr 4447S  
(ul. Węglowa) w Czechowicach – Dziedzicach w rejonie skrzyżowania z ulicą Barbary.

W odpowiedzi na pismo z dnia 04.07.2014r. Zarządu Dróg Powiatowych w Bielsku – Białej  
pozytywnie opiniuje projekt przebudowy istniejącego przepustu drogowego w ciągu drogi  
powiatowej nr 4447S (ul. Węglowa) w Czechowicach – Dziedzicach w rejonie skrzyżowania z ulicą  
Barbary”.

**DYREKTOR**  
Zarządu Dróg Powiatowych  
inż. Wiesław Kubiś



Otrzymują:

1. Adresat
2. a/a

WYDZIAŁ RUCHU DROGOWEGO  
KOMENDY MIEJSKIEJ POLICJI  
W BIELSKU-BIAŁEJ  
ul. Kamińskiego 8  
43-200 Bielsko-Biała

R- 6257/14

Bielsko-Biała, dnia 21 czerwca 2014 r.

Egz. Nr....

**mgr inż. Bogdan Markowski**  
**40-750 Katowice**  
**ul. Armii Krajowej 192/19**

*Na podstawie § 7 ust. 2 pkt. 3 Rozporządzenia Ministra Infrastruktury z dnia 23 września 2003 roku w sprawie szczegółowych warunków zarządzania ruchem na drogach oraz wykonywania nadzoru nad tym zarządzaniem (Dz. U. Nr 177, poz. 1729).*

### Opiniuję pozytywnie

Projekt tymczasowej organizacji ruchu w związku z przebudową przepustu drogowego w ciągu drogi powiatowej 4447S (ul. Węglowa) w Czechowicach-Dziedzicach w rejonie skrzyżowania z ul. Barbary z zastrzeżeniem, że:

- Osoby wykonujące czynności związane z robotami w pasie drogowym powinny być ubrane w odzież ostrzegawczą o barwie pomarańczowej lub żółtej i wyposażone w elementy odblaskowe;
- Przy oznakowaniu robót prowadzonych w pasie drogowym należy zastosować znaki o jedną grupę wielkości wyższą niż stosowane na danym odcinku drogi. W tym przypadku znaki duże (D);
- Do wykonania lic znaków stosowanych do oznakowania robót prowadzonych w pasie drogowym zastosować folię odblaskową typu 2 lub folię pryzmatyczną;
- Użyte do oznakowania znaki drogowe i urządzenia bezpieczeństwa powinny spełniać wymagania fotometryczne i kolorymetryczne w zakresie odblaskowości i barwy;
- Konstrukcje wsporne użytych urządzeń bezpieczeństwa ruchu drogowego powinny być stabilne i nie powodować zagrożenia dla uczestników ruchu;

KOMENDANT MIEJSKI POLICJI  
ZAP. BIELSKO-BIAŁEJ  
ZASTĘPCA NACZELNIKA  
WYDZIAŁU RUCHU DROGOWEGO  
KMP w BIELSKU-BIAŁEJ  
podinsp. mgr Wiesław CZARNIECKI

Wyk. w 2 egz. mm

Egz. 1-adresat

Egz. 2-a/a

Załącz. Opieczętowany projekt organizacji ruchu.

Str. 1/1

**Zarząd Dróg Powiatowych**  
w Bielsku-Białej  
43-382 Bielsko-Biała, ul. Regeera 81  
tel. 33 818 40 33, 33 818 30 66, 33 817 40 63  
tel. 33 817 83 98 - fax 33 818 34 74  
NIP 547-186-01-82

Bielsko- Biała, 2014-06-11

ZDP.7121.2. 20 .2014.JW4a

**Pracownia Projektowo Usługowa**  
**„R O N D O „**  
**ul. Armii Krajowej 192/19**  
**40-750 Katowice**

W odpowiedzi na wniosek z dnia 09.06 br. – Zarząd Dróg Powiatowych w Bielsku- Białej opiniuje pozytywnie projekt tymczasowej organizacji ruchu na czas przebudowy istniejącego przepustu drogowego w ciągu drogi powiatowej 4447S ul. Węglowa w miejscowości Czechowice - Dziedzice, zastrzegając że:

- utrzymanie znaków drogowych i urządzeń bezpieczeństwa ruchu drogowego we właściwym stanie technicznym przez cały okres trwania robót należy do obowiązku wykonawcy.

**Z-CA DYREKTORA**  
Zarządu Dróg Powiatowych  
  
mgr inż. Urszula Kosman

Otrzymują:

1.Adresat

2.a/a

STAROSTWO POWIATOWE  
w Bielsku-Białej  
ul. Piastowska 40  
43-300 Bielsko-Biała

Bielsko-Biała, 14.07.2014 r.

KT.7121.2.38.2014.PJ

**Pracownia Projektowo - Usługowa  
„RONDO”**

**mgr inż. Bogdan Markowski**  
ul. Armii Krajowej 192/19  
40-750 Katowice

Na podstawie art.10 ust. 5 ustawy z dnia 20 czerwca 1997 r. Prawo o ruchu drogowym /tekst jednolity Dz.U. z 2012 r. poz. 1137 z późniejszymi zmianami/ w związku z § 6 ust. 1 Rozporządzenia Ministra Infrastruktury z dnia 23 września 2003 r. w sprawie szczegółowych warunków zarządzania ruchem na drogach oraz wykonywania nadzoru nad tym zarządzaniem /Dz.U. z 2003 r. Nr 177 poz.1729/

***zatwierdzam***

przedstawiony **projekt tymczasowej organizacji ruchu w związku z przebudową przepustu drogowego w ciągu drogi powiatowej 4447 S ul. Węglowa w Czechowicach-Dziedzicach**, pod warunkiem zastosowania się do zastrzeżeń przedstawionych w opinii: Zarządu Dróg Powiatowych w Bielsku-Białej i Wydziału Ruchu Drogowego Komendy Miejskiej w Bielsku-Białej.

***Termin ważności zatwierdzenia: 31.12.2014 r.***

Z up. STAROSTY

**Bogusław Jakubiec**  
Naczelnik Wydziału  
Komunikacji i Transportu

Otrzymują:

1. Adresat,
2. Zarząd Dróg Powiatowych w Bielsku-Białej,
3. WRD Komendy Miejskiej Policji w Bielsku-Białej,
4. a/a.



STAROSTWO POWIATOWE  
w Bielsku-Białej  
ul. Piastowska 40  
43-300 Bielsko-Biała

KT.7121.1.21.2014.PJ

Bielsko-Biała, 30.06.2014 r.

**Pracownia Projektowo - Usługowa  
„RONDO”**

**mgr inż. Bogdan Markowski**  
ul. Armii Krajowej 192/19  
40-750 Katowice

*Dot. prolongaty terminu ważności zatwierdzenia oraz aktualizacji projektu docelowej organizacji ruchu w związku z budową ścieżki rowerowej wzdłuż drogi powiatowej 4447 S (ul. Węglowa) w Czechowicach-Dziedzicach – odcinek od ul. Topolowej do drogi krajowej DK-1.*

Na podstawie art.10 ust. 5 ustawy z dnia 20 czerwca 1997 r. Prawo o ruchu drogowym /tekst jednolity Dz.U. z 2012 r. poz. 1137 z późniejszymi zmianami/ w związku z § 6 ust. 1 Rozporządzenia Ministra Infrastruktury z dnia 23 września 2003 r. w sprawie szczegółowych warunków zarządzania ruchem na drogach oraz wykonywania nadzoru nad tym zarządzaniem /Dz.U. z 2003 r. Nr 177 poz.1729/

***zatwierdzam***

przedstawiony projekt docelowej organizacji ruchu w związku z budową ścieżki rowerowej wzdłuż drogi powiatowej 4447 S (ul. Węglowa) w Czechowicach-Dziedzicach – odcinek od ul. Topolowej do drogi krajowej DK-1, pod warunkiem zastosowania się do zastrzeżeń przedstawionych w opinii Wydziału Ruchu Drogowego Komendy Miejskiej Policji w Bielsku-Białej.

**Termin ważności zatwierdzenia przedłużam do 31.12.2015 r.**

Z up. Starosty  
*Bogusław Skubiec*  
Naczelnik Wydziału  
Komunikacji i Transportu

Otrzymują:

1. Adresat,
2. Zarząd Dróg Powiatowych w Bielsku-Białej,
3. a/a.



**ŚLĄSKI ZARZĄD MELIORACJI I URZĄDZEŃ WODNYCH**  
w Katowicach  
40-087 Katowice, ul. Sokolska 65

Sekretariat: tel. (32) 258-30-76, fax. (32) 258-27-43, 258-68-10  
e-mail: sekretariat@szmiuw.pl, http://www.szmiuw.pl  
NIP: 954-23-14-260, REGON: 276712880



**Śląskie.**  
Pozytywna energia

Pszczyna dn. 12.06.2014r.

JEDNOSTKI TERENOWE:

**Oddział Bielsko-Biała**  
z siedzibą w Żywcu  
34-300 Żywiec  
ul. Za Wodą 18  
Sekretariat:  
tel.: 33/ 814-93-79  
tel./fax.: 33/ 814-94-87  
tel./fax.: 33/ 861-43-29  
e-mail:zywiec@szmiuw.pl  
e-mail:bielsko@szmiuw.pl

**Oddział Częstochowa**  
42-200 Częstochowa  
ul. Wręczycka 11a  
Sekretariat:  
tel.: 34/ 362-92-12  
fax.: 34/ 362-92-11  
e-mail:czestochowa@szmiuw.pl

**Biuro Terenowe**  
**Bieruń - Pszczyna**  
43-155 Bieruń Nowy  
ul. Warszawska 168  
tel./fax.: 32/ 216-29-77  
e-mail:bierun@szmiuw.pl  
43-200 Pszczyna  
ul. 3 Maja 4a  
tel./fax.: 32/ 210-47-29  
e-mail:pszczyna

**Biuro Terenowe Cieszyń**  
43-400 Cieszyń  
ul. Korfantego 32  
tel./fax.: 33/ 852-28-25  
e-mail:cieszyn@szmiuw.pl

**Biuro Terenowe**  
**Gliwice**  
44-100 Gliwice  
ul. Góry Chelmskiej 2B  
tel./fax.: 32/ 231-96-25  
e-mail:gliwice@szmiuw.pl

**Biuro Terenowe Racibórz**  
47-400 Racibórz  
ul. 1 Maja 8A  
tel./fax.: 32/ 415-35-66  
e-mail:raciborz@szmiuw.pl

**Biuro Terenowe Zawiercie**  
42-400 Zawiercie  
ul. 3 Maja 33  
tel./fax.: 32/ 672-19-20  
e-mail:zawiercie@szmiuw.pl

**Wojewódzki Magazyn**  
**Przeciwpowodziowy**  
40-357 Katowice, ul. Kocura 16  
tel./fax.: 32/256 83 26  
e-mail:zakrzewski@szmiuw.pl

DM/BTP/AB/919/2014

**Pracownia Projektowa**  
**-Usługowa „RONDO”**  
**Mgr inż. Bogdan Markowski**  
**ul. Armii Krajowej 192/19**  
**40-750 Katowice**

Dot.Przebudowy istniejącego przepustu drogowego w ciągu drogi  
powiatowej nr 4447S w ul. Węglowej w Czechowicach-Dziedzicach.

W odpowiedzi na otrzymane pismo z dnia 03.06.2014r. Śląski  
Zarząd Melioracji i Urządzeń Wodnych w Katowicach Biuro  
Terenowe Pszczyna informuje, że po przeanalizowaniu dostarczonych  
map które obejmują w/w opracowanie tut. Zarząd w rejonie planowanej  
inwestycji nie posiada cieków ani urządzeń melioracji wodnych będących  
w naszej administracji.

Załącznik:  
1.1 kpl. Projektu zagospodarowania

Kopia a/a

KIEROWNIK  
BIURA TERENOWEGO PSZCZYNA-BIERUŃ  
*mgr inż. Janusz Rypień*

REJONOWY ZWIĄZEK SPÓŁEK WODNYCH  
dla Konserwacji i Eksploatacji  
Urządzeń Melioracyjnych  
43-300 BIELSKO-BIAŁA  
ul. Sobieskiego 105; Tel. 033 812 56 42

Bielsko-Biała, dnia 23.06.2014r

RZSW-GWM-520/536/U/2014

**PRACOWNIA PROJEKTOWO-USŁUGOWA  
„RONDO”**

**mgr inż. Bogdan Markowski  
ul. Armii Krajowej 192/19  
40-750 Katowice**

Dotyczy: Uzgodnienia operatu wodnoprawnego na przebudowę istniejącego przepustu w ciągu drogi powiatowej nr 4447S ul. Węglowa w rejonie skrzyżowania z ul. Św. Barbary w Czechowicach-Dziedzicach pow. Bielsko – Biała.

W odpowiedzi na pismo z dnia 09.06.2014 roku Rejonowy Związek Spółek Wodnych w Bielsku-Białej uzgadnia operat wodnoprawny na przebudowę istniejącego przepustu w ciągu drogi powiatowej nr 4447S ul. Węglowa w rejonie skrzyżowania z ul. Św. Barbary w Czechowicach-Dziedzicach pow. Bielsko - Biała pod następującymi warunkami:

- Projektowana inwestycja zlokalizowana będzie w kompleksie gruntów zmeliorowanych.
- Przebudowę istniejącego przepustu w ciągu drogi wykonać zgodnie z rysunkami szczegółowymi projektu budowlanego i operatu wodnoprawnego.
- Zobowiązuje się inwestora – administratora drogi do konserwacji i utrzymania w należyтым stanie technicznym przebudowanego przepustu.
- Na przebudowę przepustu uzyskać pozwolenie wodnoprawne.
- W/w prace wykonywać pod odpłatnym nadzorem pracownika tut. Związku.
- O terminie rozpoczęcia i zakończenia robót należy powiadomić Rejonowy Związek Spółek Wodnych w Bielsku-Białej.
- Dokonać protokolarnego odbioru wykonanych robót przy udziale przedstawiciela tut. Związku.
- Uzgodnienie ważne jest na okres dwóch lat.

INSPEKTOR D/S TECHNICZNYCH

  
**Czesław Kanik**

Załącznik:

1 egz. operatu wodnoprawnego na przebudowę istniejącego przepustu w ciągu drogi powiatowej nr 4447S, ul. Węglowa w rejonie skrzyżowania z ul. Św. Barbary w Czechowicach-Dziedzicach pow. Bielsko – Biała.

Czechowice-Dziedzice, 09.11.2010 r.

Przedsiębiorstwo Inżynierii Miejskiej  
Spółka z o.o.  
ul. Szarych Szeregów 2  
43-502 Czechowice-Dziedzice  
NIP 652-16-07-392  
tel./fax 032/2154340, 032/2152956

Pracownia Projektowo – Usługowa  
„RONDO”  
ul. T. Boya-Żeleńskiego 108  
40-750 Katowice

PIM/PZ/ 4292 / 2500 / 2010


Dotyczy: uzgodnienie projektu budowlano – wykonawczego ścieżki rowerowej wzdłuż drogi  
powiatowej nr 4447S (ul. Węglowa) w Czechowicach – Dziedzicach – odcinek od  
ul. Topolowej do drogi krajowej DK-1

W nawiązaniu do pisma z dnia 26.10.2010 r. Przedsiębiorstwo Inżynierii Miejskiej  
Sp. z o.o. w Czechowicach-Dziedzicach uzgadnia projekt pod warunkami:

- włązy studzienek oraz komór kanalizacyjnych na ciągu kolektora sanitarnego należy wyprowadzić do rzędnej terenu
- w rejonie projektowanych komór kolektor sanitarny należy zabezpieczyć na całej długości ścianką oporową
- roboty ziemne w rejonie kolektora należy prowadzić ręcznie, pod nadzorem służb technicznych P.I.M. Sp. z o.o.
- o terminie rozpoczęcia prac należy nas powiadomić z tygodniowym wyprzedzeniem

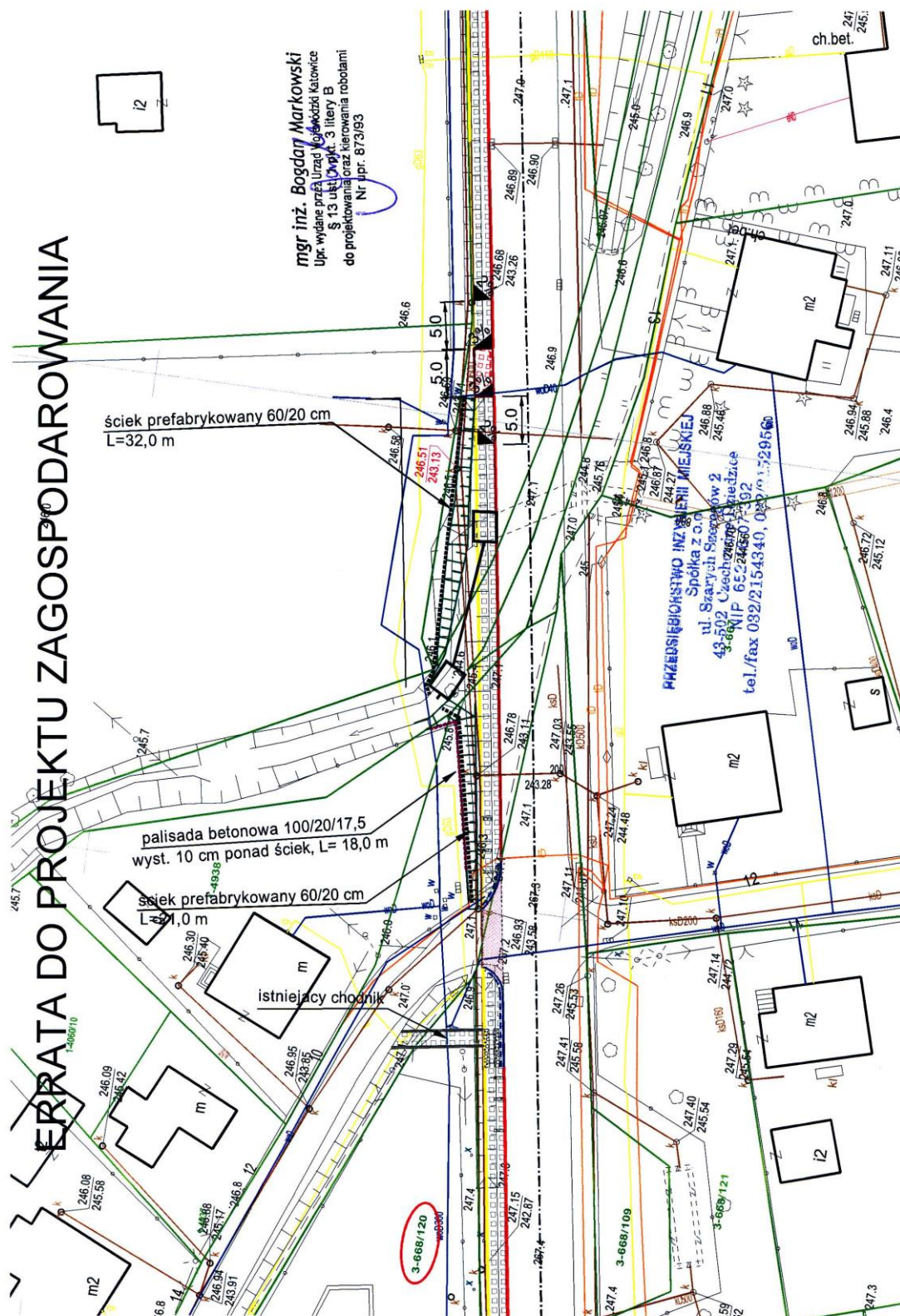
Opracował P. Kordek

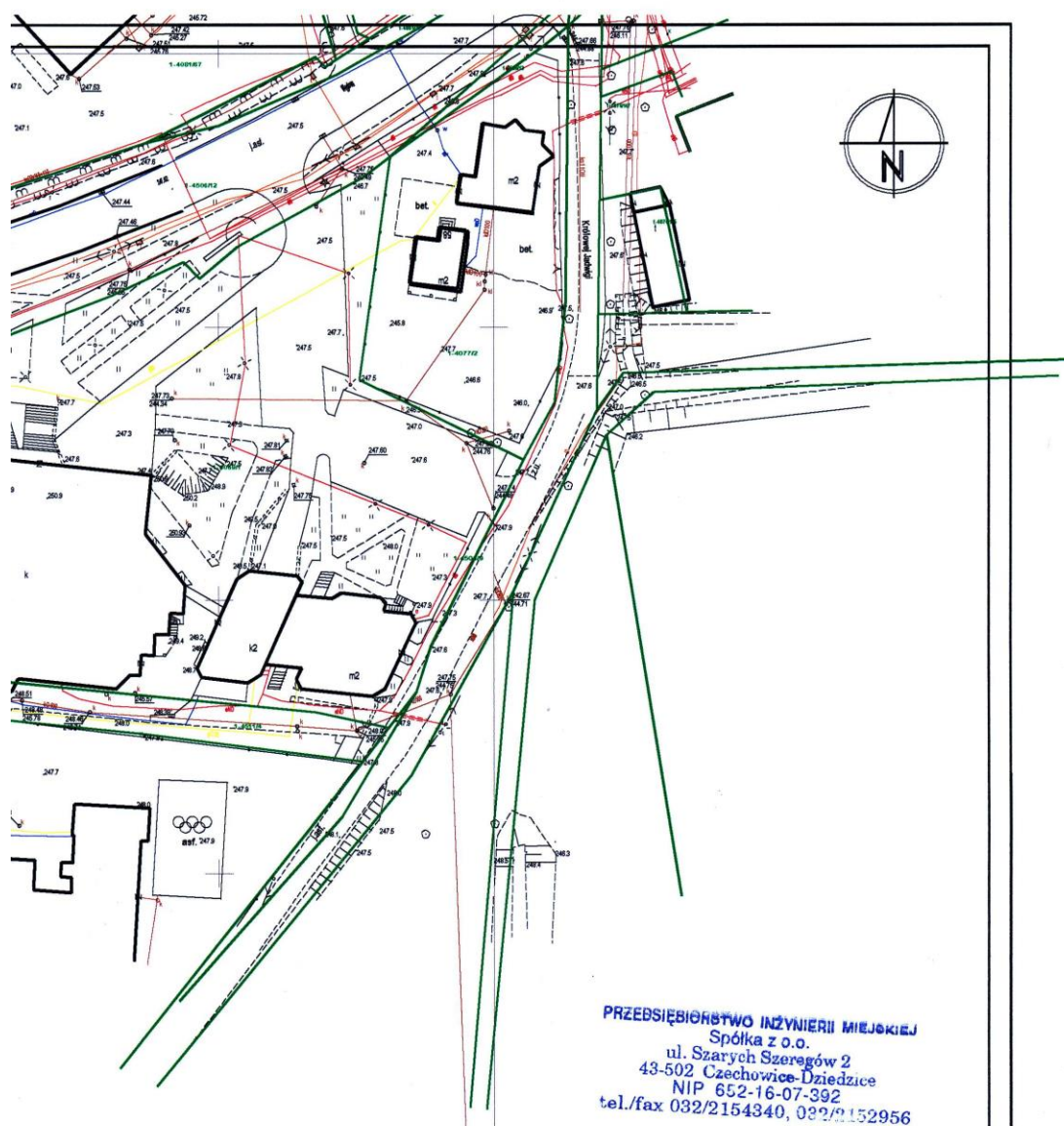


ZASTĘPCA DYREKTORA  
ds. TECHNICZNYCH  
  
mgr inż. Bogdan Jagosz

Otrzymują: adresat  
a/a







BRANŻA :	DATA :	PROJEKTOWAŁ :	NR UPR.	PODPIS :	Temat :
Drogowa	10.2010	mgr inż. B. Markowski	873/93	<i>[Signature]</i>	P.B.-W. budowy ścieżki rowerowej
Drogowa	10.2010	inż. Marek Putra		<i>[Signature]</i>	wzdłuż drogi powiatowej 4447 S
Drogowa	10.2010	Przemysław Izydorczyk		<i>[Signature]</i>	ul. Węglowej w Czechowicach-Dziedzicach
Kanalizacyjna					- odcinek od ul. Topolowej do DK1.
Teletechniczna					Treść : Projekt zagospodarowania.
Drogowa					NUMER UMOWY : 30/2010
					SKALA : 1:1000
					NUMER RYSUNKU : 2
					PRACOWNIA PROJEKTOWO - USŁUGOWA " RONDO "
					tel. 032 353-20-37, faks 032 353-20-41, 0501-79-78-82, e-mail : bmarkowski@wp.pl



## LEGENDA:



- przebudowa istn. przepustu i zarurowanie rowu - wykonana we wcześniejszym opracowaniu ( pozw. bud. nr 496/11 z dnia 30 marca 2011 r.; decyzja pozwolenia wodno-prawnego nr OS.WO.6341.6.2012.PP z dnia 24.02.2012 r.; opinia ZUDP nr 273/10 z dnia 08.12.2010 r. )



- przebudowa istn. przepustu sklepionego o szer. 1,5 m i wysokości 1,5 m na przepust ramowy o szerokości 2,0 m i wysokości 1,5 m



- nowa pełna konstrukcja jezdni



- wyrównanie i nakładka



- odtworzenie nawierzchni istn. chodnika

541.223.111.1

541.223.111.2



- krawężnik betonowy 15/30 wystający 12 cm.



- obrzeże betonowe 8/25



- działka zajęta pod inwestycję



- granica własności



- istniejąca sieć energetyczna



- istniejąca sieć wodociągowa



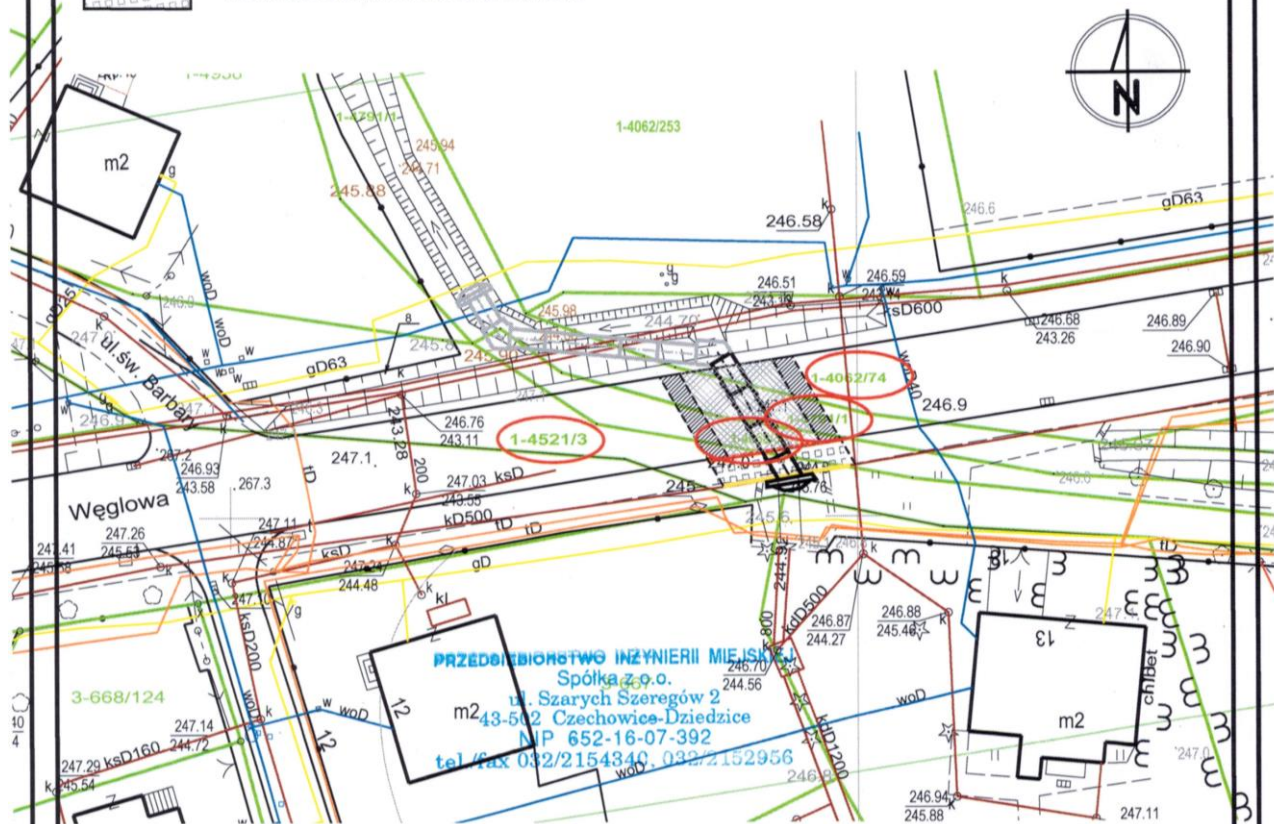
- istniejąca sieć gazociągowa



- istniejąca sieć teletechniczna



- istniejąca sieć kanalizacyjna



BRANŻA :	DATA :	PROJEKTOWAŁ :	NR UPR.	PODPIS :	Temat :
1. Drogową	05.2014	mgr inż. B. Markowski	873/93		P.B.W. przebudowy istniejącego przepustu drogowego w ciągu drogi powiatowej nr 4447S ( ul. Węglowa ) w Czechowicach-Dziedzicach w rejonie skrzyżowania z ulicą Barbary
2. Drogową	05.2014	mgr inż. Marek Putra			
3. Drogową					Treść : Projekt zagospodarowania
4. Sprawdzający					NUMER UMOWY :
5. Teletechniczna					SKALA : 1:500
6. Drogową					NUMER RYSUNKU : 2
					PRACOWNIA PROJEKTOWO - USŁUGOWA " RONDO "
					tel. 032 353-20-37 , faks 032 353-20-41 , 0501-79-78-82 , e-mail : bmarkowski@wp.pl

VENTIE

K.I.M. Sp. z o.o. w Katowicach - Mysłowicach  
otrzymuje w mocy uzgodnienie projektu  
wydane pismem nr PIM/P2/4232/2599/2010  
z dnia 08.11.2010r.

20.06.2015.

KIEROWNIK DZIAŁU  
TECHNICZNEJ OBSŁUGI KLIENTA

mgr inż. Piotr Kordek



## LEGENDA:



- przebudowa istn. przepustu i zarurowanie rowu - wykonana we wcześniejszym opracowaniu ( pozw. bud. nr 496/11 z dnia 30 marca 2011 r.; decyzja pozwolenia wodno-prawnego nr OS.WO.6341.6.2012.PP z dnia 24.02.2012 r.; opinia ZUDP nr 273/10 z dnia 08.12.2010 r. )



- przebudowa istn. przepustu sklepionego o szer. 1,5 m i wysokości 1,5 m na przepust ramowy o szerokości 2,0 m i wysokości 1,5 m



- nowa pełna konstrukcja jezdni



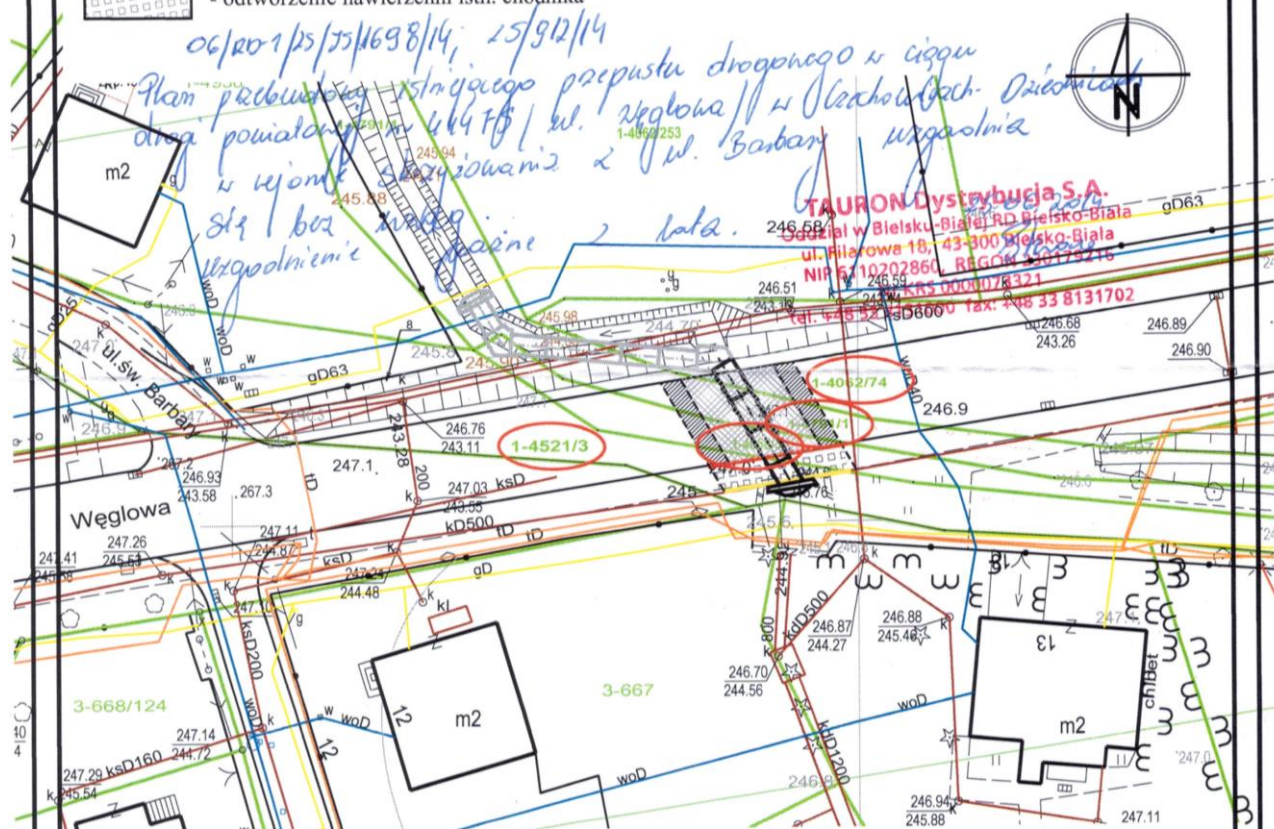
- wyrównanie i nakładka



- odtworzenie nawierzchni istn. chodnika

541.223.111.1 541.223.111.2

- krawężnik betonowy 15/30 wystający 12 cm.
- obrzeże betonowe 8/25
- działka zajęta pod inwestycję
- granica własności
- istniejąca sieć energetyczna
- istniejąca sieć wodociągowa
- istniejąca sieć gazociągowa
- istniejąca sieć teletechniczna
- istniejąca sieć kanalizacyjna



BRANŻA :	DATA :	PROJEKTOWAŁ :	NR UPR.	PODPIS :	Temat :
1. Drogowa	05.2014	mgr inż. B. Markowski	873/93	<i>[Signature]</i>	P.B.W. przebudowy istniejącego przepustu drogowego w ciągu drogi powiatowej nr 444TS ( ul. Węglowa ) w Czechowicach-Dziedzicach w rejonie skrzyżowania z ulicą Barbary
2. Drogowa	05.2014	mgr inż. Marek Putra		<i>[Signature]</i>	Treść : Projekt zagospodarowania
3. Drogowa					NUMER UMOWY :
4. Sprawdzający					SKALA : 1:500
5. Teletechniczna					NUMER RYSUNKU : 2
6. Drogowa					PRACOWNIA PROJEKTOWO - USŁUGOWA " RONDO "
tel. 032 353-20-37, faks 032 353-20-41, 0501-79-78-82, e-mail : bmarkowski@wp.pl					



Przedsiębiorstwo Wodociągów i Kanalizacji  
w Czechowicach-Dziedzicach  
Spółka z ograniczoną odpowiedzialnością

T/TS/ER/66/9624/246/C/1600...../2014

Czechowice-Dziedzice, dnia 26.06.2014r.

**PRACOWNIA PROJEKTOWO - USŁUGOWA  
„RONDO”  
40-750 Katowice  
ul. Armii Krajowej 192/19**

Dotyczy: projektu przebudowy istniejącego przepustu drogowego w ciągu drogi powiatowej nr 4447S (ul. Węglowa) w Czechowicach-Dziedzicach, w rejonie skrzyżowania z ulicą Barbary.

W odpowiedzi na Państwa wystąpienie Przedsiębiorstwo Wodociągów i Kanalizacji w Czechowicach-Dziedzicach Spółka z o.o. uzgadnia bez uwag przedłożony projekt przebudowy istniejącego przepustu drogowego w ciągu drogi powiatowej nr 4447S (ul. Węglowa) w Czechowicach-Dziedzicach, w rejonie skrzyżowania z ulicą Barbary.

Cena usługi niniejszego uzgodnienia wynosi 49,00 zł.+ VAT.

Termin ważności uzgodnienia wynosi 2 lata od daty wystawienia.

Z poważaniem

**PREZES ZARZĄDU**

*Anna Rzepka*

Kopia: TS a/a.

ul. Legionów 85, 43-502 Czechowice-Dziedzice

NIP 6521722928, REGON 243097669

Sąd Rejonowy Katowice-Wschód w Katowicach Wydział VIII Gospodarczy Krajowego Rejestru Sądowego, KRS 0000439506, Kapitał zakładowy - 4 656 000 zł

Konto: Bank Millennium S.A. nr 09116022020000000243824886

tel. 32 2153717, tel/fax 32 7333440



## LEGENDA:



- przebudowa istn. przepustu i zarurowanie rowu - wykonana we wcześniejszym opracowaniu ( pozw. bud. nr 496/11 z dnia 30 marca 2011 r.; decyzja pozwolenia wodno-prawnego nr OS.WO.6341.6.2012.PP z dnia 24.02.2012 r.; opinia ZUDP nr 273/10 z dnia 08.12.2010 r. )



- przebudowa istn. przepustu sklepionego o szer. 1,5 m i wysokości 1,5 m na przepust ramowy o szerokości 2,0 m i wysokości 1,5 m



- nowa pełna konstrukcja jezdni



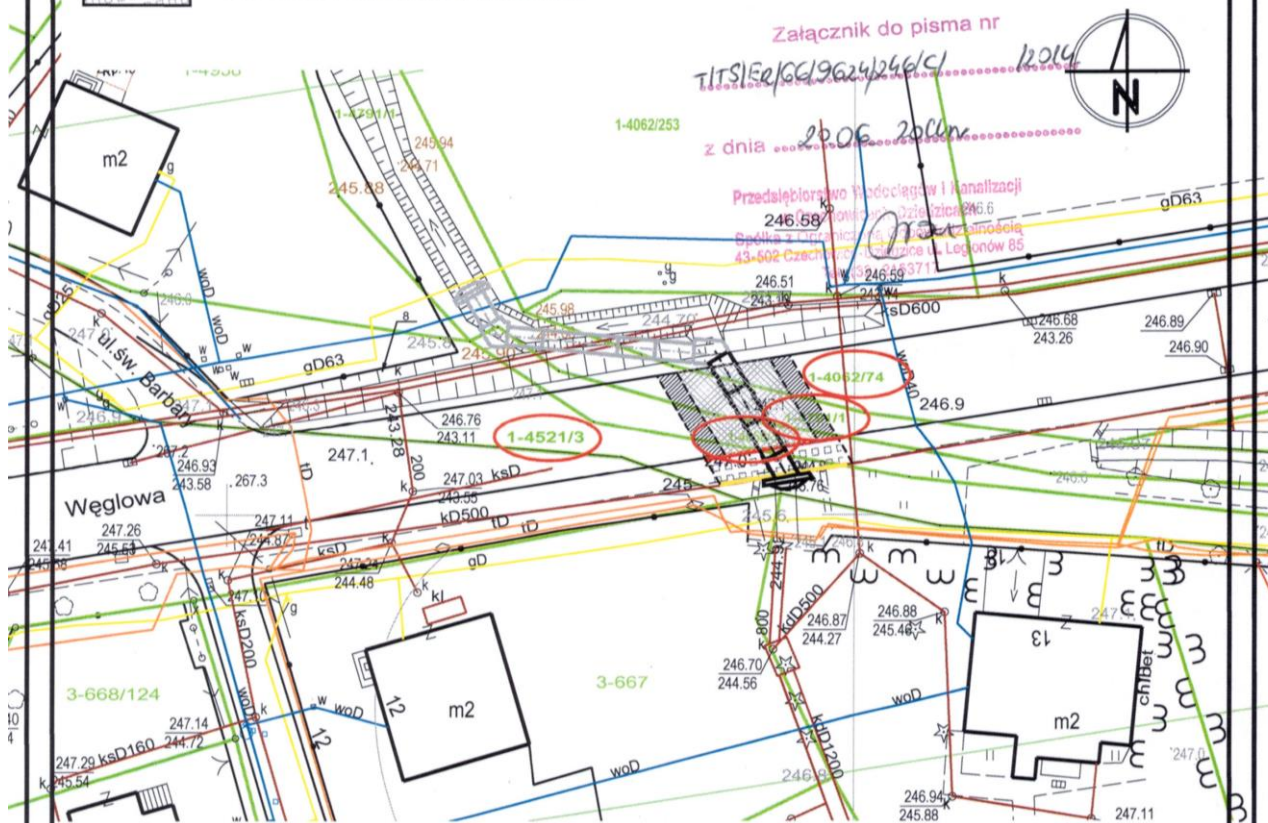
- wyrównanie i nakładka



- odtworzenie nawierzchni istn. chodnika

541.223.111.1 541.223.111.2

- krawężnik betonowy 15/30 wystający 12 cm.
- obrzeże betonowe 8/25
- działka zajęta pod inwestycję
- granica własności
- istniejąca sieć energetyczna
- istniejąca sieć wodociągowa
- istniejąca sieć gazociągowa
- istniejąca sieć teletechniczna
- istniejąca sieć kanalizacyjna



BRANŻA :	DATA :	PROJEKTOWAŁ :	NR UPR.	PODPIS :	Temat :
1. Drogowa	05.2014	mgr inż. B. Markowski	873/93	<i>[Signature]</i>	P.B.W. przebudowy istniejącego przepustu drogowego w ciągu drogi powiatowej nr 4447S ( ul. Węglowa ) w Czechowicach-Dziedzicach w rejonie skrzyżowania z ulicą Barbary
2. Drogowa	05.2014	mgr inż. Marek Putra		<i>[Signature]</i>	Treść : Projekt zagospodarowania
3. Drogowa					NUMER UMOWY :
4. Sprawdzający					SKALA : 1:500
5. Teletechniczna					NUMER RYSUNKU : 2
6. Drogowa					PRACOWNIA PROJEKTOWO - USŁUGOWA " RONDO "
tel. 032 353-20-37, faks 032 353-20-41, 0501-79-78-82, e-mail : bmarkowski@wp.pl					



Polska Spółka Gazownictwa sp. z o.o.  
Oddział w Zabrze  
ul. Szczęść Boże 11, 41-800 Zabrze  
tel. 32 398 50 00, faks 32 271 78 01

**Rozdzielnia Gazu Bielsko-Biała**  
ul. Grażyńskiego 3, 43-300 Bielsko-Biała  
tel. 33 8137600, fax. 33 8137622  
rg.bielsko-biala@gsgaz.pl

**PRACOWNIA PROJEKTOWO-  
USŁUGOWA „RONDO”**  
Ul. ARMII KRAJOWEJ 192/19  
40-750 KATOWICE

Wasz znak:  
Nasz znak: B1/432-1506/14

Bielsko-Biała 24.06.2014r

Dot.: P.B.W. przebudowy istniejącego przepustu drogowego w ciągu drogi powiatowej  
nr 4447S ul. Węglowa w Czechowicach-Dziedzicach w rejonie skrzyżowania z ulicą  
Barbary  
Szanowni Państwo

Przebudowę przepustu drogowego w ciągu drogi powiatowej nr 4447S  
w Czechowicach –Dziedzicach, uzgadniamy pod następującymi warunkami :

1. Prace w bezpośrednim sąsiedztwie sieci gazowej należy prowadzić ręcznie , pod  
płatnym nadzorem pracownika Rozdzielni Gazu Bielsko-Biała .
2. Wszelkie uszkodzenia gazociągu będą usuwane na koszt inwestora.
3. W przypadku odkrycia gazociągu fakt ten zgłosić do Rozdzielni Gazu w Bielsku-  
Białej w celu sprawdzenia stanu technicznego .
4. Wszelkie sprawy kolizyjne zgłaszać pod numer tel. 33/8137649.

Z poważaniem

KIEROWNIK ds. TECHNICZNYCH  
Rozdzielnia Gazu w Bielsku-Białej

Stanisław Łaciak

k/o: adresat

B1 a/a

Załącznik:

1 egz. pl. zagospodarowania



## LEGENDA:



- przebudowa istn. przepustu i zarurowanie rowu - wykonana we wcześniejszym opracowaniu ( pozw. bud. nr 496/11 z dnia 30 marca 2011 r.; decyzja pozwolenia wodno-prawnego nr OS.WO.6341.6.2012.PP z dnia 24.02.2012 r.; opinia ZUDP nr 273/10 z dnia 08.12.2010 r. )



- przebudowa istn. przepustu sklepionego o szer. 1,5 m i wysokości 1,5 m na przepust ramowy o szerokości 2,0 m i wysokości 1,5 m



- nowa pełna konstrukcja jezdni



- wyrównanie i nakładka



- odtworzenie nawierzchni istn. chodnika



- krawężnik betonowy 15/30 wystający 12 cm.



- obrzeże betonowe 8/25



- działka zajęta pod inwestycję



- granica własności



- istniejąca sieć energetyczna



- istniejąca sieć wodociągowa



- istniejąca sieć gazociągowa



- istniejąca sieć teletechniczna



- istniejąca sieć kanalizacyjna

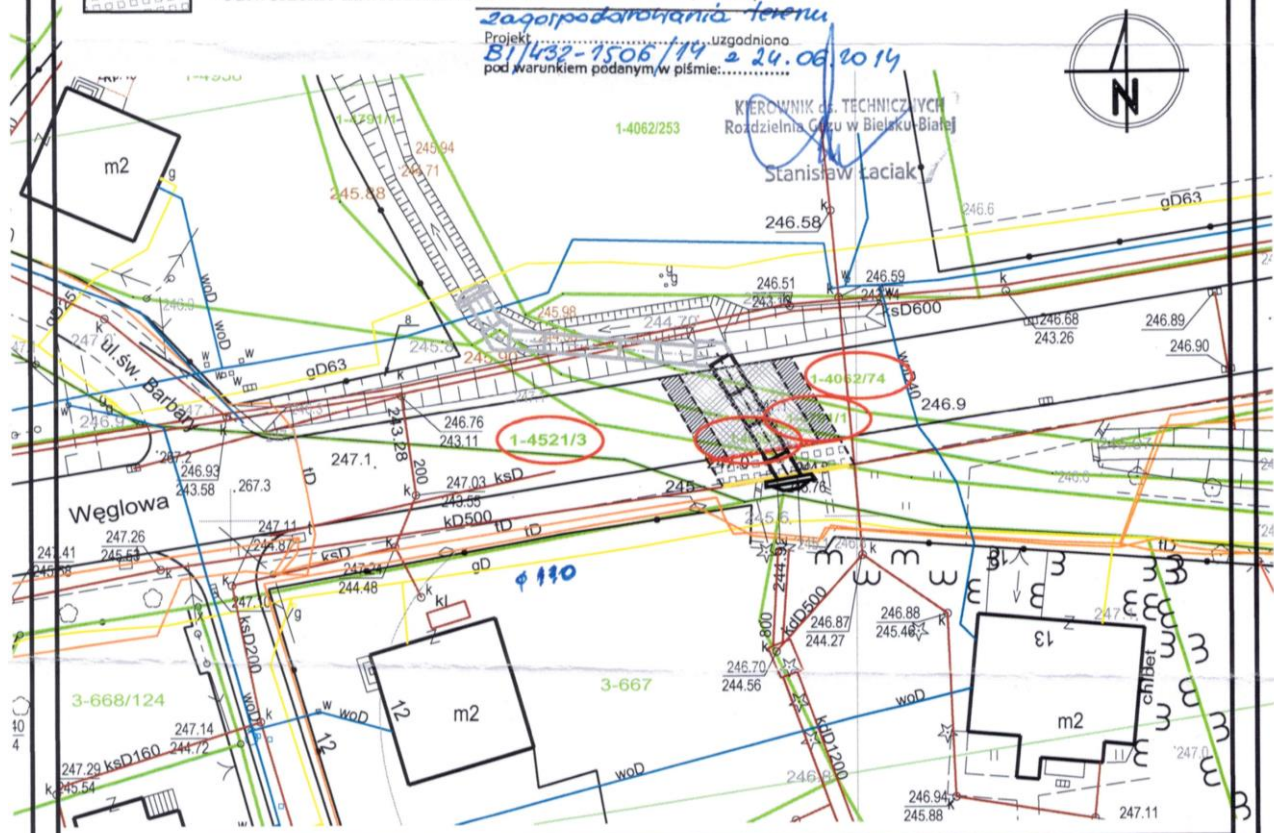
Podział w Zabrze  
Rozdzielnia Gazu w Bielsku-Białej  
43-300 Bielsko-Biała, ul. Grzyfackiego 3  
tel. 33 013 76 00 faks 33 013 76 22  
NIP 529 24 96 411  
KRS 0000374001 REGON 142739919

Rozdzielnia Gazu w Bielsku-Białej

Zagospodarowanie terenu  
Projekt  
B/1432-1506/14 z 24.06.2014  
pod warunkiem podanym w piśmie.....

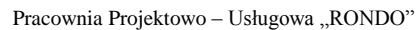
KIEROWNIK ds. TECHNICZNYCH  
Rozdzielnia Gazu w Bielsku-Białej

Stanisław Łaciak



BRANŻA :	DATA :	PROJEKTOWAŁ :	NR UPR.	PODPIS :	Temat :
1. Drogowa	05.2014	mgr inż. B. Markowski	873/93	<i>[Signature]</i>	P.B.W. przebudowy istniejącego przepustu drogowego w ciągu drogi powiatowej nr 4447S ( ul. Węglowa ) w Czechowicach-Dziedzicach w rejonie skrzyżowania z ulicą Barbary
2. Drogowa	05.2014	mgr inż. Marek Putra		<i>[Signature]</i>	
3. Drogowa					Treść : Projekt zagospodarowania
4. Sprawdzający					NUMER UMOWY :
5. Teletechniczna					SKALA : 1:500
6. Drogowa					NUMER RYSUNKU : 2
					PRACOWNIA PROJEKTOWO - USŁUGOWA " RONDO "
					tel. 032 353-20-37, faks 032 353-20-41, 0501-79-78-82, e-mail : bmarkowski@wp.pl





netia.pl t +48 22 352 20 00 Netia SA, Netia Tower, ul. Taśmowa 7A  
f +48 22 330 23 23 02-677 Warszawa

N E T I A



Netia SA  
02-822 Warszawa, ul. Poleczki 13

Katowice, 2014-06-10

**Adres do korespondencji:**  
**Netia SA**  
**Dział Utrzymania Usług**  
**Okręg Południe**  
**40-265 Katowice, ul. Murckowska 18**  
**tel. +48 22 352 6465**  
**fax +48 22 352 6704**

**Pracownia Projektowo-Usługowa**  
**„RONDO”**  
**Ul. Armii Krajowej 192/19**  
**40-750 Katowice**

**Nasz znak: E/S/14/1070/PT**  
**Wasz znak:**

#### Uzgodnienie branżowe

**Dotyczy:** P.B.W. przebudowy istniejącego przepustu drogowego w ciągu drogi powiatowej nr 4447S(ul. Węglowa) w Czechowicach-Dziedzicach w rejonie skrzyżowania z ulicą Barbary.

W odpowiedzi na pismo z dnia 03.06.2014 firma TEL-GIS Services s.c. w imieniu Działu Utrzymania Usług Netia SA., zwraca po uzgodnieniu plan sytuacyjny dotyczący: uzgodnienia wskazanego terenu.  
Plany uzgadnia się bez uwag w zakresie zaznaczonym na załączonych mapach.  
Uzgodnienie ważne jest jeden rok.

**Załącznik:**

1. uzgodniony plan sytuacyjny.

Przedstawiciel Netia S.A.

*Taraska*  
PAWEŁ TARASKA

**TEL-GIS**  
SERVICES S.C.



## LEGENDA:



- przebudowa istn. przepustu i zarurowanie rowu - wykonana we wcześniejszym opracowaniu ( pozw. bud. nr 496/11 z dnia 30 marca 2011 r.; decyzja pozwolenia wodno-prawnego nr OS.WO.6341.6.2012.PP z dnia 24.02.2012 r. ; opinia ZUDP nr 273/10 z dnia 08.12.2010 r. )



- przebudowa istn. przepustu sklepionego o szer. 1,5 m i wysokości 1,5 m na przepust ramowy o szerokości 2,0 m i wysokości 1,5 m



- nowa pełna konstrukcja jezdni



- wyrównanie i nakładka



- odtworzenie nawierzchni istn. chodnika

541.223.111.1

541.223.111.2



- krawężnik betonowy 15/30 wystający 12 cm.



- obrzeże betonowe 8/25



- działka zajęta pod inwestycję



- granica własności



- istniejąca sieć energetyczna



- istniejąca sieć wodociągowa



- istniejąca sieć gazociągowa



- istniejąca sieć teletechniczna



- istniejąca sieć kanalizacyjna

E15/14/1010/P1

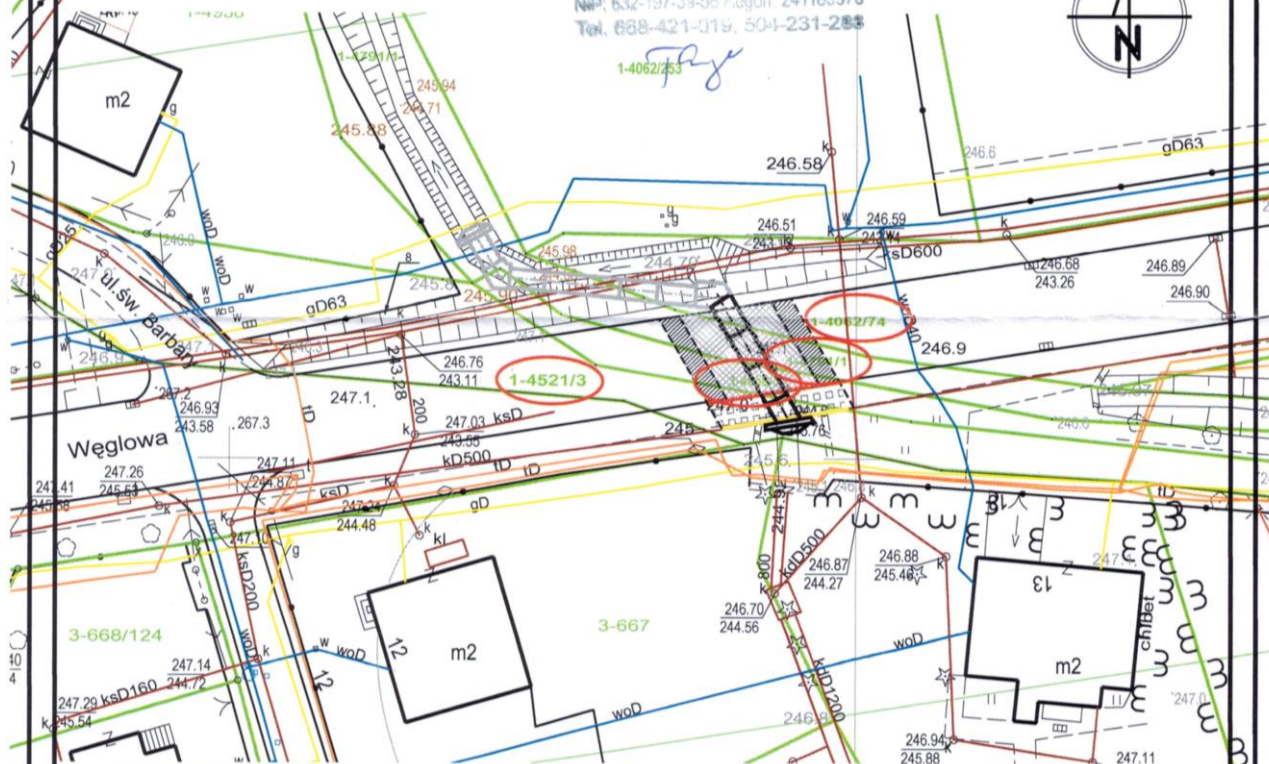
TEL-GIS SERVICES S.C.

43-602 Jaworzno, ul. Gagarina 2/2

NIP: 632-197-39-56 Regon: 241185576

Tel. 688-421-019, 504-231-288

1-4062/53



BRANŻA :	DATA :	PROJEKTOWAŁ :	NR UPR.	PODPIS :	Temat :	
1. Drogowa	05.2014	mgr inż. B. Markowski	873/93		P.B.W. przebudowy istniejącego przepustu drogowego w ciągu drogi powiatowej nr 4447S ( ul. Węglowa ) w Czechowicach-Dziedzicach w rejonie skrzyżowania z ulicą Barbary	
2. Drogowa	05.2014	mgr inż. Marek Putra				
3. Drogowa						
4. Sprawdzający					Treść : Projekt zagospodarowania	
5. Teletechniczna					NUMER UMOWY :	SKALA : 1:500
6. Drogowa						NUMER RYSUNKU : 2
PRACOWNIA PROJEKTOWO - USŁUGOWA " RONDO "						
tel. 032 353-20-37 , faks 032 353-20-41 , 0501-79-78-82 , e-mail : bmarkowski@wp.pl						





AGENCJA NIERUCHOMOŚCI ROLNYCH

ODDZIAŁ TERENOWY W OPOLU

OPOLE@ANR.GOV.PL

OP.SGZ.401.171.2.5847.2014.AJ

Opole, 13 czerwca 2014 r.

**Pracownia Projektowo-Usługowa  
„RONDO”**  
ul. Boya Żeleńskiego 108  
40-750 Katowice

Dotyczy: przebudowy przepustu drogowego w ciągu drogi nr 4447S – działka nr 4058/3 a.m. 1, obręb Czechowice, gmina Czechowice-Dziedzice, woj. śląskie.

Agencja Nieruchomości Rolnych OT w Opolu, w nawiązaniu do Państwa pisma z dnia 09.06.2014r. informuje, że wyraża zgodę na przebudowę istniejącego na w/w działce przepustu polegającą na zastąpieniu przekroju sklepionego o szerokości 1,50 m i wysokości 1,50 m przepustem ramowym o szerokości 2,0 m i wysokości 1,50 m. Jednocześnie informujemy, że Agencja nie będzie wnosić odwołania od decyzji dotyczącej w/w przedsięwzięcia.

Agencja oczekuje na pisemne powiadomienie o terminie zakończenia prac terenowych.

Załącznik:

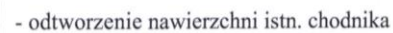

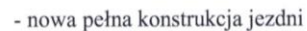
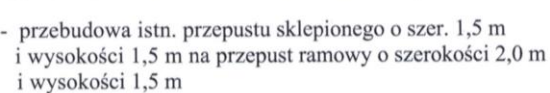
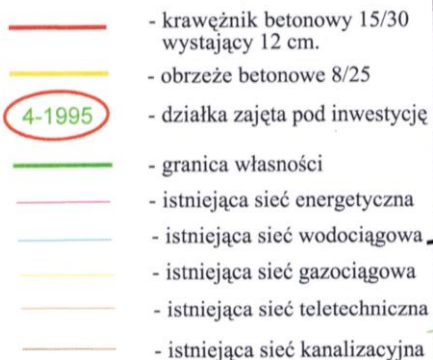
- 1 egz.projektu

**Z-ca DYREKTORA**  
  
**mgr inż. Artur Bosteirnik**

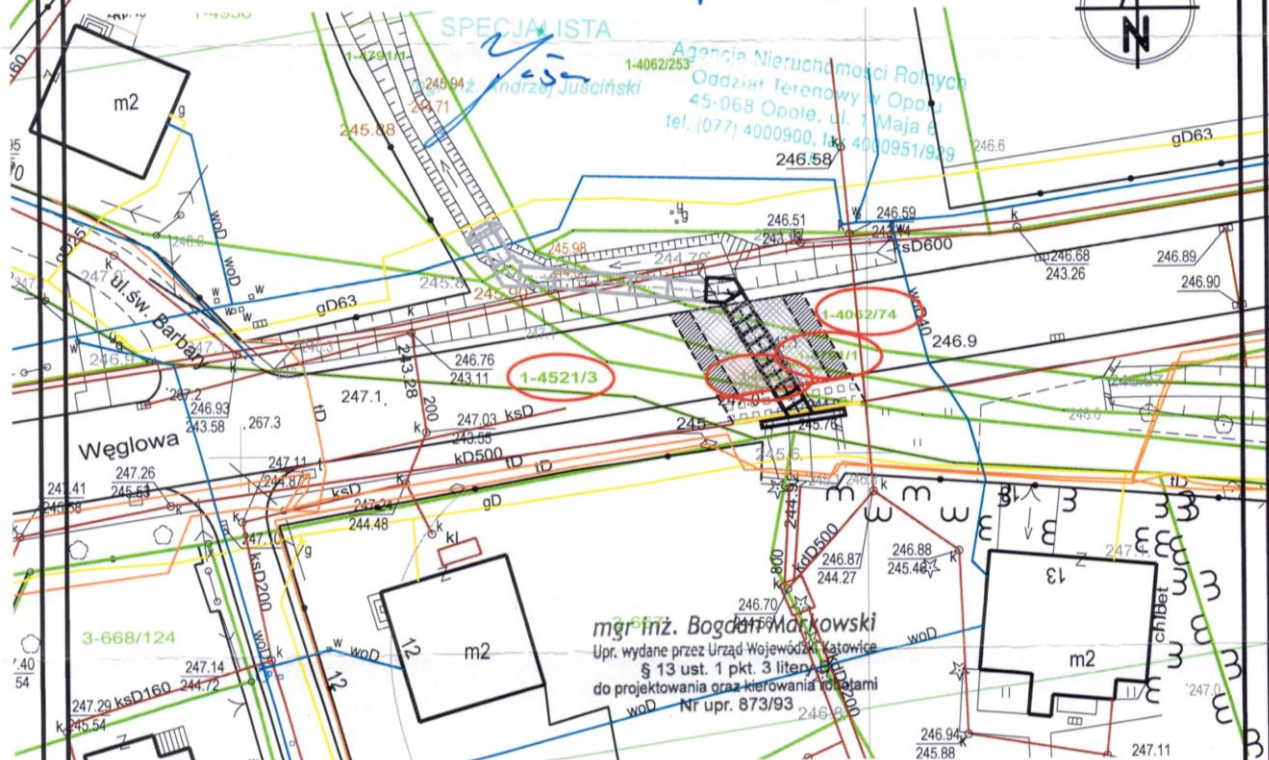
Otrzymują:




1. Adresat
2. a/a

541.223.111.1 | 541.223.111.2



Nie wnoszę uwag do projektu.



BRANŻA :	DATA :	PROJEKTOWAŁ :	NR UPR.	PODPIS :	Temat : P.B.W. przebudowy istniejącego przepustu drogowego w ciągu drogi powiatowej nr 4447S ( ul. Węglowa ) w Czechowicach-Dziedzicach w rejonie skrzyżowania z ulicą Barbary
1. Drogowa	05.2014	mgr inż. B. Markowski	873/93		
2. Drogowa	05.2014	mgr inż. Marek Putra			Treść : Projekt zagospodarowania
3. Drogowa					
4. Sprawdzający					NUMER UMOWY : SKALA : 1:500 NUMER RYSUNKU : 2
5. Teletechniczna					
6. Drogowa					PRACOWNIA PROJEKTOWO - USŁUGOWA " RONDO " tel. 032 353-20-37, faks 032 353-20-41, 0501-79-78-82, e-mail : bmarkowski@wp.pl

**URZĄD MIEJSKI**  
w Czechowicach-Dziedzicach  
Wydział Geodezji, Kartografii, Katastru  
i Gospodarki Nieruchomościami  
43-602 Czechowice-Dziedzice  
Plac Jana Pawła II 1

Czechowice-Dziedzice, dnia 07.12.10

ZESPÓŁ UZGADNIANIA DOKUMENTACJI  
w Czechowicach-Dziedzicach

OPINIA NR 273/10

Uzgodnienia dokumentacji projektowej dotyczącej szczegółowej  
lokalizacji sieci uzbrojenia terenu.

Przedmiot uzgodnienia Uzgodnienie lokalizacji drożności

na linię wodociąg  
Obiekt /miejscowość, ulica/ G-1, ul. Ogłowa,

Oznaczenie arkuszy map 551.225.1522, 551.223.1111,  
551.223.1112

Zleceniodawca /nazwa i adres/ Pracownia Projektowa-Usługowa "Rondo"

Katowice, ul. Rynek Dziedziczy 108  
Zlecenie nr Dr. 4976/10 z dn. 07.12.2010

#### USTALENIA PODJĘTE PRZEZ ZESPÓŁ

1. Uzgadnia się bez zastrzeżeń.
2. Uzgadnia się przy zachowaniu uwag jednostek branżowych wyszczególnionych w załączniku do niniejszej opinii 3, 5, 6, 7, 8.
3. Nie uzgadnia się ze względu na .....



Uwagi dodatkowe:

1. W trakcie realizacji inwestycji należy :

- zapewnić obsługę geodezyjną przez jednostkę wykonawstwa geodezyjnego posiadającą stosowne uprawnienia do wykonywania robót geodezyjno-kartograficznych celem właściwego usytuowania w terenie projektowanych sieci uzbrojenia terenu oraz innych obiektów budowlanych a także do wykonania pomiaru powykonawczego uzbrojenia podziemnego w odkrywcę. /Rozporządzenie Ministra Rozwoju Regionalnego i Budownictwa z 2.04.2001, Dz. U. z 2000r Nr 100 poz. 1086 i Nr 120, poz. 1268/
- wynikami pomiaru powykonawczego uzupełnić zasób mapowy znajdujący się w Gminnym Ośrodku Dokumentacji Geodezyjno-Kartograficznej w Czechowicach-Dziedzicach
- wyłączną podstawą dokonania odbioru przez jednostkę branżową sieci uzbrojenia terenu i obiektów budowlanych stanowi mapa uzupełniona wynikami pomiaru powykonawczego

2. Jakakolwiek zmiana projektowanej trasy uzgodnionej niniejszym protokołem wymaga ponownego uzgodnienia przez ZUD

3. Termin ważności uzgodnienia wynosi 3 lata.

4. O całkowitym zakończeniu inwestycji w terenie, względnie nie przystąpieniu do realizacji uzgodnionej dokumentacji inwestor powiadomi pisemnie ZUD w Czechowicach-Dziedzicach

5. Integralną częścią opinii jest uzgodniona i podpisana przez Przewodniczącego Zespołu dokumentacja projektowa.

Załączniki :

- Skład osobowy oraz uwagi Zespołu Uzgadniającego – 1 egz.
- Uzgodniona i podpisana dokumentacja projektowa – 1 egz.








Przewodniczący Zespołu





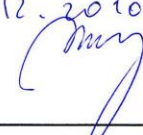

**Z up. BURMISTRZA**

*Barbara Herok-Boroszek*  
**GEODETA MIASTA**  
/ pieczętka i podpis /

## SKŁAD OSOBOWY ORAZ UWAGI ZESPOŁU UZGADNIAJĄCEGO

do protokołu Nr 277/10 z dn 08.12.10

Lp	Nazwa instytucji	Uwagi uzgadniającego	Imię i Nazwisko /pieczęć/ data, podpis
1	Urząd Miejski w Czechowicach - Dz. /wydział Urbanistyki i Architektury/	Uzgodniono bez uwag.	 9.12.2010
2	Urząd Miejski w Czechowicach - Dziedzicach /wydział IZD/	—	
3	ENION S.A. Beskidzka Energetyka PE Czechowice-Dz.	NA skrzyżowaniu w. Wyglonej z kłonią proj. wodociąg prowadzić min. 1,5m od istn. stupa linii energet. nn. w miejscu skrzyżowania z istn. kładami SN i hn prace prowadzić wyłącznie pod nadzorem pracowników PE Czechowice - Dz.	Rejon Dystrybucji Bielsko-Biała Postęp Energetyczny Czechowice  Dariusz Wójcik
4	ENION S.A. Beskidzka Energetyka Wydział Łączności	—	
5	Rejon Gazowniczy w Bielsku-Białej Rozdzielnia Gazu - Czechowice - Dziedzice	Uzgodniono z zachowaniem warunków wp. pismo z dnia 28.10.2010r. nr B3(JB)-147/420/1104/2010	 9.12.2010r.
6	Telekomunikacja Polska S.A. OT Bielsko - Biała	Uzgodniono z zachowaniem norm obowiązujących w TP SA. Kolidujące urządzenia telekom. należy zabezpieczyć lub przebudować na koszt inwestora. Sposób zabezpieczenia urządzeń należy uzgodnić z przedstawicielem TP SA, a w przypadku konieczności ich przebudowy należy opracować PT i zatwierdzić w Wydziale Zarządzania Zasobami Sieci w Katowicach. <i>46266/10 z dnia 13.11.2010r. 111-33784</i>	Wiesław Tomaszewski Dział Zarządzania Zasobami Fizycznymi Sieci  8.12.2010
7	RPWiK Tychy	Uzgodniono np. poprawki, podanych w piśmie TS/ER/C/66/67/2433/14607/2010 z dnia 8.11.2010r. Prace budowlane przebudowy ul. w. zfu. zgodnie z RPWiK Tychy SA.	
8	Netia Telekom S.A. Świętochłowice	Zgodnie z pismem z dnia 05.11.2010 nr E/S/10/1776/PP uzgadnia się projekt	Upis po upodkowaniu z P. Padeuszem Barań  Gudol Gęza
9	Śląski Zarząd Melioracji i Urządzeń Wodnych Inspektorat w Pszczynie	Nie dotyczy	

10	PIM Czechowice-Dziedzice /sieć wodociągowa i kanalizacja/	Bez uwag	08.12.2010. 
11	PIM Czechowice-Dziedzice /sieć co/	Bez uwag	08.12.2010. 
12	Wydział Obsługi Sieci Wysokoprężnej w Zabrze /sieć gaz. w/pr /	Uzgodnione bez uwag	 9.12.2010.
13	Zarząd Dróg Powiatowych w Bielsku-Białej	Bez uwag.	08.12.2010. 
14	Rejonowy Związek Spółek Wodnych w Bielsku-Białej	Trasę upadku w skrajnie niebezpiecznym (dot. Młynów i stacji wodociągowej - wylotu) miejscu upadku z RZSU w Bielsku-Białej	08.12.2010. 
15	Zakład Energetyczny Rejon sieci WN Gliwice	—	
16	Urząd Miejski w Czechowicach- Dziedzicach /zasób geodezyjno - kartograficzny/	W trakcie realizacji inwestycji należy zabezpieczyć przed zniszczeniem znaki geodezyjne /punkty graniczne i poligonowe/	
17	Zespół Uzgadniania Dokumentacji Czechowice-Dziedzice	bez uwag	



REJONOWY ZWIĄZEK SPÓŁEK WODNYCH  
dla Konserwacji i Eksploatacji  
Urządzeń Melioracyjnych  
43-300 BIELSKO-BIAŁA  
ul. Sobieskiego 105; Tel. 33 812 56 42

Bielsko-Biała, dnia 22.03.2011r

RZSW-GWM-520/281/U/2011

**PRACOWNIA PROJEKTOWO-USŁUGOWA**  
**„RONDO”**  
**mgr inż. Bogdan Markowski**  
**ul. T. Boya Żeleńskiego 108**  
**40-750 Katowice**

Dotyczy: Uzgodnienia operatu wodnoprawnego na budowę ścieżki rowerowej wzdłuż drogi powiatowej nr 4447S (ul. Węglowa) w Czechowicach-Dziedzicach – odcinek od ul. Topolowej do drogi krajowej DK-1 pow. Bielsko-Biała.

W odpowiedzi na pismo z dnia 10.03.2011 roku Rejonowy Związek Spółek Wodnych w Bielsku-Białej uzgadnia operat wodnoprawny na budowę ścieżki rowerowej wzdłuż drogi powiatowej nr 4447S (ul. Węglowa) w Czechowicach-Dziedzicach – odcinek od ul. Topolowej do drogi krajowej DK-1 pow. Bielsko-Biała pod następującymi warunkami:

- Projektowana inwestycja zlokalizowana będzie w kompleksie gruntów zmeliorowanych.
- Budowę komór oraz zarurowanie odcinka koryta Młynówki Komorowicko-Czechowickiej wykonać zgodnie z rysunkami szczegółowymi operatu wodnoprawnego.
- Prace przy budowie komór i zarurowaniu odcinka Młynówki wykonywać pod odpłatnym nadzorem pracownika tut. Związku.
- Inwestor-Użytkownik zobowiązany jest do konserwacji i utrzymania w należytym stanie technicznym komór i przepustu pod ul. Węglową.
- Uzyskać pozwolenie wodnoprawne na budowę komór i zarurowanie odcinka Młynówki ze Starostwa Powiatowego w Bielsku-Białej.
- O terminie rozpoczęcia i zakończenia robót należy powiadomić Rejonowy Związek Spółek Wodnych w Bielsku-Białej.
- Uzgodnienie ważne jest na okres dwóch lat.

INSPEKTOR DS. TECHNICZNYCH  
  
**Czesław Kanik**

Przedłożony do uzgodnienia operat wodnoprawny na budowę ścieżki rowerowej wzdłuż drogi powiatowej nr 4447S (ul. Węglowa) w Czechowicach-Dziedzicach – odcinek od ul. Topolowej do drogi krajowej DK-1 pow. Bielsko-Biała pozostawiamy w aktach tut. Związku.



**PREZYDENT MIASTA**  
**Bielska-Białej**

Bielsko-Biała, 2012.01.24.

OS.WO.6341.6.2012.PP

**DECYZJA**

Na podstawie art. 104 Kodeksu postępowania administracyjnego, art. 122 ust. 1 pkt 1, pkt 3, art. 123 ust. 2, oraz art. 140 ust. 1 ustawy z dnia 18 lipca 2001 r. – Prawo wodne (Dz. U. nr 239 z 2005 r., poz. 2019 ze zmianami).

**udzielam**

Zarządowi Dróg Powiatowych w Bielsku - Białej

**pozwolenia wodnoprawnego**

- na przebudowę przepustu drogowego w rejonie skrzyżowania ul. Węglowej i ul. Barbary w Czechowicach – Dziedzicach
- na zarurowanie odcinka o długości 21,40 m potoku Młynówka Komorowicko – Czechowicka w rejonie ul. Węglowej w Czechowicach – Dziedzicach.

Przebudowa polegać będzie na wykonaniu na zakończeniu istniejącego przepustu komory żelbetowej o wymiarach 2,5 m × 3,0 m. Na dalszym odcinku potoku Młynówka Komorowicko - Czechowicka wybudowana zostanie druga komora żelbetowa o wymiarach 2,5 m × 3,0 m w celu ukierunkowania wylotu wód opadowych do rowu R1. Połączenie między komorami będzie zrealizowane z prefabrykatów żelbetowych o przekroju skrzyńkowym, o wymiarach 2,0 m × 1,5 m.

Inwestor zobowiązany jest do konserwacji i utrzymania w należytym stanie technicznym komór i przepustu pod ul. Węglową w Czechowicach – Dziedzicach.

**Uzasadnienie**

Postanowieniem nr NO/552-5/12/524 z 2012.01.10 Dyrektor Regionalnego Zarządu Gospodarki Wodnej w Gliwicach wyznaczył Prezydenta Miasta Bielska – Białej jako administracyjny organ zastępczy do rozpatrzenia wniosku o udzielenie pozwolenia wodnoprawnego na przebudowę przepustu drogowego (droga powiatowa 4447S) w rejonie skrzyżowania ul. Węglowej i ul. Barbary w Czechowicach - Dziedzicach. Do wniosku

załączono, zawierający rozwiązania projektowe operat wodnoprawny, opracowany w grudniu 2011 r. przez mgr inż. Bogdana Markowskiego w Katowicach.

Zawiadomienie o wszczęciu postępowania wodnoprawnego podano do publicznej wiadomości, umieszczając je 23 stycznia 2012 r. na tablicy ogłoszeń Urzędu Miejskiego w Bielsku - Białej oraz w Biuletynie Informacji Publicznej Urzędu Miejskiego w Bielsku - Białej. Poinformowano o możliwości składania wniosków i zarzutów w terminie do 3 lutego 2012 r.

Realizacja przedsięwzięcia według rozwiązań zawartych w operacie wodnoprawnym nie spowoduje niekorzystnych oddziaływań na środowisko przyrodnicze i inne nieruchomości.

Udzieliłem więc pozwolenia wodnoprawnego.

#### Pouczenie

Stosownie do art. 123 ust. 2 ustawy z dnia 18 lipca 2001 r. – Prawo wodne, pozwolenie wodnoprawne nie rodzi praw do nieruchomości i urządzeń wodnych koniecznych do jego realizacji oraz nie narusza prawa własności i uprawnień osób trzecich przysługujących wobec tych nieruchomości i urządzeń.

**Od niniejszej decyzji służy prawo wniesienia odwołania w terminie 14 dni do Dyrektora Regionalnego Zarządu Gospodarki Wodnej w Gliwicach za pośrednictwem Prezydenta Miasta Bielska-Białej.**

Stosownie do ustawy z dnia 16 listopada 2006 roku o opłacie skarbowej /Dz. U. nr 225, poz. 1635/ nie pobrano opłaty skarbowej.



Z up **PREZYDENTA MIASTA**

*mgr inż. Bożenna Borowiec*  
GŁÓWNY SPECJALISTA

otrzymują:

- Zarząd Dróg Powiatowych w Bielsku – Białej
- Pracownia Projektowo – Usługowa „RONDO”, Katowice ul. T. Boya - Żeleńskiego 108
- Rejonowy Związek Spółek Wodnych dla Konserwacji i Eksploatacji Urządzeń Melioracyjnych, Bielsko – Biała ul. Jana III Sobieskiego 105
- Urząd Miejski w Czechowicach – Dziedzicach, plac Jana Pawła II 1
- Starostwo Powiatowe, Bielsko – Biała ul. Piastowska 40
- Agencja Nieruchomości Rolnych, Opole ul. 1 Maja 6

## PRACOWNIA PROJEKTOWO - USŁUGOWA " RONDO "

---

mgr inż. Bogdan Markowski  
ul. T. Boya Żeleńskiego 108  
40-750 Katowice

tel. 032 353-20-37  
kom. 0-501-79-78-82  
faks 032 353 20 41  
e-mail : bmarkowski@wp.pl

### OŚWIADCZENIE

Pracownia Projektowo - Usługowa "RONDO" Markowski Bogdan oświadcza, że dokumentacja

**„P.B.W. przebudowy istniejącego przepustu drogowego w ciągu drogi  
powiatowej nr 4447S ( ul. Węglowa )**

**w Czechowicach-Dziedzicach w rejonie skrzyżowania z ulicą Barbary”**  
została wykonana zgodnie z umową , obowiązującymi przepisami  
techniczno - budowlanymi , normami i wytycznymi oraz , że została wykonana w  
stanie kompletnym z punktu widzenia celu, któremu ma służyć.

~~mgr inż. Bronisław Wuluga~~  
~~upr. do projektowania~~  
~~Dróg i Ulic wyd. przez U W Katowice~~  
~~Nr upr. 487/94~~

**mgr inż. Bogdan MARKOWSKI**  
**Nr Up. 873/93**  
**Wydane przez Urząd Wojewódzki Katowice**  
**§13 ust. 1 pkt. 3 litery B**  
**do projektowania oraz kierowania robotami**

*Markowski*