

PROTOKÓŁ Z NARADY KOORDYNACYJNEJ

przeprowadzonej w dniu 10.06.2015 r. w Wydziale Geodezyjno-Kartograficznym
Starostwa Powiatowego w Bielsku-Białej przy ul. Piastowskiej 40
(Bez użycia środków komunikacji elektronicznej.)

Naradę przeprowadzono zgodnie z art. 28b ust. 1 Ustawy z dnia 17 maja 1989 r. – Prawo geodezyjne i kartograficzne (t. j. Dz. U. z 2010 r. Nr 193, poz. 1287 z późn. zm.), uwzględniając mapy na których sporządzono projekt, materiały państwowego zasobu geodezyjnego i kartograficznego, uzgodnienia jednostek zarządzających sieciami oraz stanowiska zainteresowanych stron.

znak sprawy: GK.6630.137.2015.SD







przedmiot narady:

propozycja usytuowania projektowanych sieci uzbrojenia terenu dla obiektu: **przebudowa drogi powiatowej nr 1404S ul. Wyzwolenia w Wilkowicach - sieć kanalizacyjna i elektroenergetyczna**

Wnioskodawca: Zarząd Dróg Powiatowych
ul. Tadeusza Regera 81
43-382 Bielsko-Biała

Przewodniczący narady: Beata Adamczyk - Inspektor

Uczestnicy narady koordynacyjnej:

Lp.	Nazwa Podmiotu	Uzgodniono (niepotrzebne skreślić)	Imię i nazwisko uczestnika narady	Podpis
1.	Zarząd Dróg Powiatowych	z uwagami / bez uwag / nie dotyczy	Jucyna Fober	
2.	AQUA S.A. w Bielsku-Białej	z uwagami / bez uwag / nie dotyczy	Adam Haniński	
3.	TAURON Dystrybucja S.A. RD w Żywcu	z uwagami / bez uwag / nie dotyczy	Aleksander Gąsior	
4.	TAURON Obsługa Klienta Centrum Telekomunikacji (TT O6)	z uwagami / bez uwag / nie dotyczy	Zdzisław Wiśniewski	
5.	PSG Rejon Dystrybucji Gazu w Bielsku-Białej	z uwagami / bez uwag / nie dotyczy	Maciej Kozłowski	
6.	OGP GAZ-SYSTEM S.A. TJE Bielsko-Biała	z uwagami / bez uwag / nie dotyczy	Andrzej Kominek	
7.	Orange Polska S.A.	z uwagami / bez uwag / nie dotyczy	nieobecny	

8.	Netia S.A.; DIALOG	z uwagami / bez uwag/ nie dotyczy	Tadeusz Borek	ya.
9.	Urząd Gminy Wilkowice	z uwagami / bez uwag/ nie dotyczy	Marek Kordina	Marek
10.	ŚZMiUW w Katowicach O/B-B z siedzibą w Żywcu / Biuro Terenowe Pszczyna	z uwagami / bez uwag/ nie dotyczy	Mirosław Zaremba	
11.	Rej. Związek Spółek Wodnych w B-B	z uwagami / bez uwag/ nie dotyczy	Orestas Kwik	
12.				

Stanowiska uczestników narady:

Trancon S.A.

Uzgadnia się z uwagą, że dla kolidujących urządzeń należy
wystąpić o wydanie warunków technicznych usunięcia kolizji
sieci elektroenergetycznej do
TAURON Dystrybucja S.A.
Oddział w Bielsku-Białej

[Signature]

UG Wilkowice: Wygłębienie w dokumentacji projektowej kolektor sanitarny przebiegający
kolejnie dioduktami przy ul. Hyżewskiej od ul. Żywieckiej do ul. Perzowskiej. Kwalifikacja
decyzje budowlane przez UG Wilkowice. *[Signature]*

RZSW Bielsko-Biala
Projektowana inwestycja zlokalizowana jest w kompleksie gruntów
zmelioryzowanych. Uszkodzone podczas robót nie zinventaryzowane
istniejące ciągi drenarskie należy połączyć zgodnie z obowiązującymi
przepisami i warunkami technicznymi wykonywania połączeń przerwanej
sieci drenarskiej, tj. ułożenie na podkładach drewnianych lub deskach
ze starannym ubiciem gruntu, względnie dokonania ich przebudowy.
Prace wykonywać pod odpłatnym nadzorem pracownika tut. Związku.
Powiadomienia RZSW Bielsko-Biała o terminie rozpoczęcia
i zakończenia robót.

[Signature]

Mimo wezwania w naradzie nie uczestniczyli przedstawiciele:

1. Orange Polska S.A

.....
(podpis przewodniczącego narady)

Załącznikiem do niniejszego protokołu jest część graficzna zawierająca propozycję usytuowania projektowanych sieci uzbrojenia terenu.

Dodatkowe uwagi i zalecenia:

1. Nie wyklucza się istnienia w terenie innych – nie wykazanych na mapie urządzeń podziemnych, które nie były zgłoszone do inwentaryzacji lub o których brak jest informacji w instytucjach zarządzających sieciami.
2. Uzgodnione usytuowanie sieci uzbrojenia terenu podlega wytyczeniu i geodezyjnej inwentaryzacji powykonawczej przez jednostki uprawnione do wykonywania prac geodezyjnych.
3. Wszelkie prace należy wykonać zgodnie z przepisami bhp.
4. Zlecić uprawnionej jednostce wykonawstwa geodezyjnego przeniesienie punktów geodezyjnych prawnie chronionych, narażonych na zniszczenie przy realizacji inwestycji.

**Stwierdza się
zgodność z oryginałem**

KIEROWNIK
Powiatowego Ośrodka Dokumentacji
Geodezyjnej i Kartograficznej
Wanda Dusik
Wanda Dusik

