  
 Mieczysław Wójcik

Załącznik nr A-4/4  
 do decyzji U. 6793.002.2014  
 z dnia 30.07.2014

<b>G79</b> GEODEZJA I KARTOGRAFIA		43-300 Bielsko-Biala, ul. Garbaldiego 12 tel./kom. 608 391 248, tel. 33 444 66 78 e-mail: g79geodezja@wp.pl
MAPA DO CELÓW PROJEKTOWYCH SKALA 1:500		
Cel: Projekt przebudowy drogi		
Układ odniesienia: Układ 2000 pas 18, Kronsztadt 86		
Sekcje: 6.119.31.11.2.2, 06.4.4, 4.2, 07.3.3, 07.3.1, 07.1.3, 07.1.1, 07.1.4		
Obiekt: Górska		
Powiat: bielski	L.k.s.rob.: 129/2013	
J.ewid.: 240210_2 Wilkowice/ 240207_2 Kozy	KERG: 4460/2013	
Obreń: 0006 Straconka/ 0002 Straconka	Data: luty 2014	

**G79** Geodezja i Kartografia  
Marcin Lesniak Nr upr. 2036:  
43-300 Bielsko-Biala, ul. Garbaldiego  
tel. 608 391 248, 33 444 66 78  
NIP 679-247-47-96 REGON 2410027

Niniejsza mapa powstała na podstawie pozyskanej z PODGIK mapy ewidencyjnej w wersji elektronicznej oraz pomiaru S+U+W wykonanego w lutym 2014r (bez pomiaru granic nieruchomości, bez materiałów branzowych).  
Uwagi:  
Wykazane na niniejszej mapie granice nieruchomości nie zostały wyznaczone w terenie i nie zostały określone z wymaganą dokładnością pomiaru.  
Kontury użytków gruntowych i konturów klas gleboznawczych zgodnie z mapą ewidencyjną. Wrysowano linie Planu Zagospodarowania Przestrzennego. Nie Badano Ksiąg wieczystych w celu ustalenia służebności gruntowych.

Legenda:

- zakres opracowania
- granice ewidencyjne
- sieć energetyczna
- sieć kanalizacyjna
- sieć wodociągowa
- Plan Przestrzenny
- ZPK - Park Krajobrazu Beskidu Małego

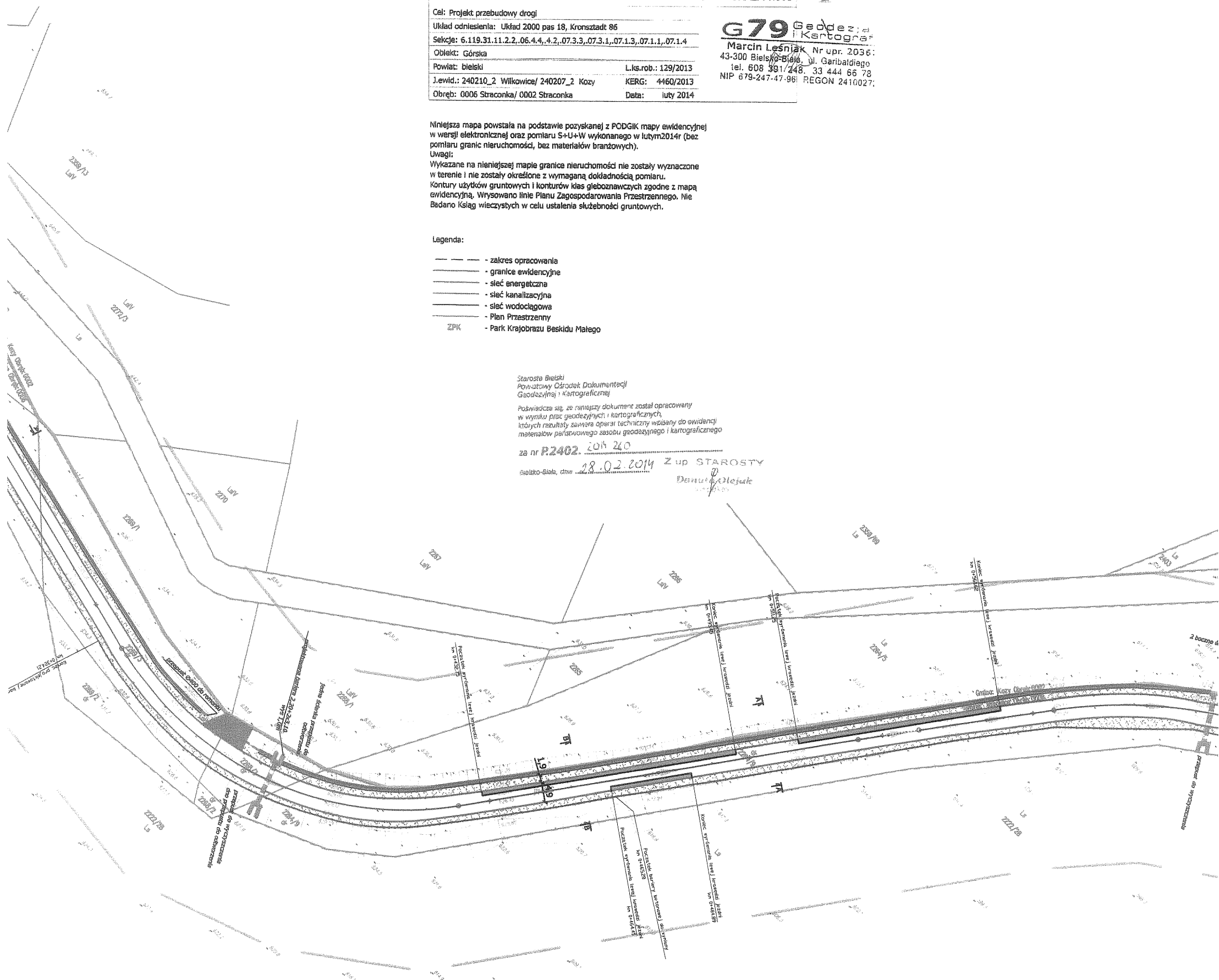
Starosta Bielski  
Powiatowy Ośrodek Dokumentacji  
Geodezyjnej i Kartograficznej

Podkreślam, że niniejszy dokument został opracowany w wyniku prac geodezyjnych i kartograficznych, których rezultaty zawiera Operat techniczny włączony do ewidencji materiałów państwowego zasobu geodezyjnego i kartograficznego

za nr P.2402. 2014 240


Bielsko-Biala, dnia 18.02.2014 Z up. STAROSTY

Dariusz Oleśnik

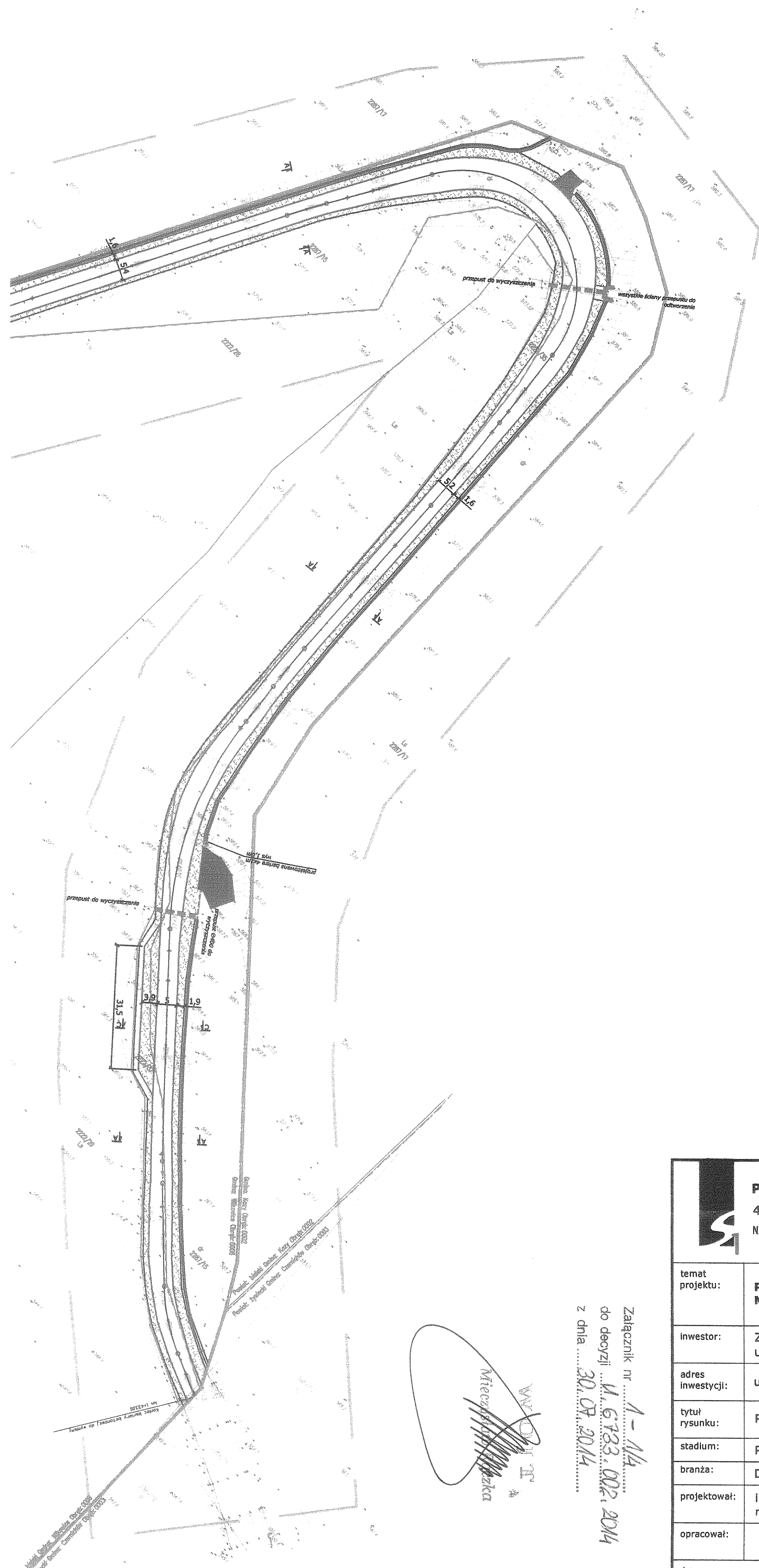


Miekośław Ręčka

Załącznik nr 1-3/4  
do decyzji U. 6733.002.2014  
z dnia 30.07.2014



Załącznik nr ..... 1-2/1 .....  
do decyzji ... U.6733.002, 2014 .....  
z dnia ... 30.07.2014 .....



**LEGENDA:**

**Elementy Istniejące:**

- Granice działek
- Zakres aktualizacji
- Bariera energochłonna stalowa
- Ściek energetyczny
- Kanalizacja Sanitarna

**Elementy Remontowane:**



- Ściek
- Przepusty
- Remont częściowy nawierzchni
- Jezdnia - wymiana warstw konstrukcyjnych - nawierzchnia beton asfaltowy
- Nawierzchnia z kruszywa łamanego
- Nawierzchnia zjazdu z kostki
- Pobocze z kamienia łamanego

**Elementy do rozbiórki:**


- Ściek

**Elementy Budowane:**

- Odwodnienie liniowe - koryto z kratką
- Ściek z kostki kamiennej
- Projektowane barierki wokół przepustu
- Bariera energochłonna metalowa

					
<b>PRACOWNIA INŻYNIERSKA S1 MARCIN HAJOST</b>					
43-300 Bielsko - Biała, ul. Barlickiego 15/6					
NIP 549-164-37-72   pracownias1@onet.pl   tel. 500 107 085   tel/fax: (33) 499 97 55					
temat projektu:	<b>Przebudowa drogi powiatowej 1403S Międzybrodzie Bielskie - Straconka</b>				
inwestor:	Zarząd Dróg Powiatowych w Bielsku-Białej ul. Regeera 81, 43-382 Bielsko-Biała				
adres inwestycji:	ul. Górská, Bielsko-Biała				
tytuł rysunku:	Plan sytuacyjny				
stadium:	Projekt Zagospodarowania Terenu				
branża:	Drogowa				
projektował:	inż. Marcin Hajost nr upr. SLK/2005/PWOD/07				
opracował:					
data:	04.2014	skala:	1:1000	nr rys.	<b>1.1</b>

Załącznik nr 1-1/4  
do decyzji N. 6733.002.2014  
z dnia 30.07.2014

  
Mieczysław Mielniczak