

## PROTOKÓŁ Z NARADY KOORDYNACYJNEJ

przeprowadzonej w dniu 26.11.2014 r. w Wydziale Geodezyjno-Kartograficznym Starostwa Powiatowego w Bielsku-Białej przy ul. Piastowskiej 40

( Bez użycia środków komunikacji elektronicznej.)

Naradę przeprowadzono zgodnie z art. 28b ust. 1 Ustawy z dnia 17 maja 1989 r. – Prawo geodezyjne i kartograficzne (t. j. Dz. U. z 2010 r. Nr 193, poz. 1287 z późn. zm. ), uwzględniając mapy na których sporządzono projekt, materiały państwowego zasobu geodezyjnego i kartograficznego, uzgodnienia jednostek zarządzających sieciami oraz stanowiska zainteresowanych stron.

znak sprawy: GK.6630.480.2014.SD

### przedmiot narady:







propozycja usytuowania projektowanych sieci uzbrojenia terenu dla obiektu: sieć energetyczna, teletechniczna i kanalizacja deszczowa dla zadania: "Rozbiórka starego i budowa nowego obiektu mostowego w ciągu drogi powiatowej 4425S Czechowice-Zabrzeg-Międzyrzecze-Wapienica w Międzyrzeczu Górnym ( km 10+800 ), dz 13, 60, 510/1

Wnioskodawca: Biuro Projektowe TOKBUD Krzysztof Tokarek

44-370 Pszów os. A. Biernackiego 94

Przewodniczący narady: Danuta Skrzypiec - Główny Specjalista

### Uczestnicy narady koordynacyjnej:

Lp.	Nazwa Podmiotu	Uzgodniono (niepotrzebne skreślić)	Imię i nazwisko uczestnika narady	Podpis
1.	Starostwo Powiatowe – Wydział Zagospodarowania Przestrzennego, Ochrony Środowiska, Rol i Leśnictwa	z uwagami / bez uwag/ nie dotyczy	Niedbony	
2.	Zarząd Dróg Powiatowych	<del>z uwagami</del> / bez uwag/ <del>nie dotyczy</del>	Lucyna Fober	
3.	AQUA S.A. w Bielsku-Białej	z uwagami / <del>bez uwag</del> / <del>nie dotyczy</del>	Adam Humyła	
4.	TAURON Dystrybucja S.A. RD w Bielsku-Białej	z uwagami / bez uwag/ <del>nie dotyczy</del>	T. Marchoniki	
5.	TAURON Obsługa Klienta Centrum Telekomunikacji (TT O6)	<del>z uwagami</del> / bez uwag/ <del>nie dotyczy</del>	Zdzisław Dzieniś	
6.	PSG Rejon Dystrybucji Gazu w Bielsku-Białej	z uwagami / bez uwag/ <del>nie dotyczy</del>	Andrzej Czerwinski	
7.	OGP GAZ-SYSTEM S.A. TJE Bielsko-Biała	<del>z uwagami</del> / bez uwag/ <del>nie dotyczy</del>	Andrzej Kominek	

8.	Orange Polska S.A.	z uwagami / bez uwag/ nie dotyczy	Tadeusz Banaś	[signature]
9.	Netia S.A.: DIALOG	z uwagami / bez uwag/ nie dotyczy	nie dotyczy	
10.	Urząd Gminy w Jasienicy	z uwagami / bez uwag/ nie dotyczy	Łukasz Szczepanowski	[signature]
11.	ŚZMiUW w Katowicach O/B-B z siedzibą w Żywcu/ Biuro Terenowe Pszczyna	z uwagami / bez uwag/ nie dotyczy	Tomasz Pinzawa	[signature]
12.	Rej. Związek Spółek Wodnych w B-B	z uwagami / bez uwag/ nie dotyczy	Grzegorz Kanik	[signature]
13.	Zespół Parków Krajobrazowych Woj. Śląskiego O/Żywiec	z uwagami / bez uwag/ nie dotyczy	Abigail Lech	[signature]
14.	Zakład Komunalny w Jasienicy	z uwagami / bez uwag/ nie dotyczy	nie dotyczy	

### Stanowiska uczestników narady:

TAWRON Dystrybucja BB uzgadnia się zgodnie z pismem nr  
pismo CG/RDA/25/35/1897/14 z dn. 12.11.2014. ZS/1737/14

ŚZMiUW BT Pszczyna uzgadnia się zgodnie z pismem  
nr DM/BTP/1819/2014 z dn. 13.11.2014

RDG BB ZGODNIĘ z pismem B1/MK/432/2540/2014

3) uzgodnienia się zgodnie z warunkami  
zwrotnymi w piśmie z dn. 11.02.2014

UG Zarzewie — ST 50-412 DO PISMA z dn. 24.11.2014  
BRG 7239-4-22-2014

### RZSW Bielsko-Biała

Projektowana inwestycja zlokalizowana jest w kompleksie gruntów  
zmekoryzowanych. Uszkodzone podczas robót nie zinventaryzowane  
istniejące sieci drenażowe należy połączyć zgodnie z obowiązującymi  
przepisami i warunkami technicznymi wykonania połączeń przerwanej  
sieci drenażowej, tj. ułożenie na podkładach drewnianych lub deskach  
z starannym ubiciem gruntu, względnie dokonania ich przebudowy.  
Prace wykonywać pod ciągłym nadzorem pracownika tutejszego Związku.  
Powiadomić RZSW Bielsko-Biała o terminie rozpoczęcia  
i zakończenia robót.

[signature]

Mimo wezwania w naradzie nie uczestniczyli przedstawiciele:

1. Starostwo Powiatowe – Wydział Zagospodarowania  
Przestrzennego, Ochrony Środowiska, Rol i Leśnictwa
2. Orange Polska S.A.
3. Zakład Komunalny w Jasienicy

Stwierdza się  
zgodność z oryginałem

Z up. STAROSTY

2014 -11- 2 6

Danuta Skrzypiec  
Główny Specjalista

Z up. STAROSTY

Danuta Skrzypiec  
Główny Specjalista

( podpis przewodniczącego narady )

Załącznikiem do niniejszego protokołu jest część graficzna zawierająca propozycję usytuowania projektowanych sieci uzbrojenia terenu.

Dodatkowe uwagi i zalecenia:






1. Nie wyklucza się istnienia w terenie innych – nie wykazanych na mapie urządzeń podziemnych, które nie były zgłoszone do inwentaryzacji lub o których brak jest informacji w instytucjach zarządzających sieciami.
2. Uzgodnione usytuowanie sieci uzbrojenia terenu podlega wytyczeniu i geodezyjnej inwentaryzacji powykonawczej przez jednostki uprawnione do wykonywania prac geodezyjnych.
3. Wszelkie prace należy wykonać zgodnie z przepisami bhp.
4. Zlecić uprawnionej jednostce wykonawstwa geodezyjnego przeniesienie punktów geodezyjnych prawnie chronionych, narażonych na zniszczenie przy realizacji inwestycji.






Rezerwa, do 15.10.2014, z up. STARSOSTY  
Karaczyna Gabrys  
Jozefina



Wniosek do Starostwa Powiatowego  
 6630 480 704 SH  
 (znak sprawy) Z up. STAROSTY  
 Wniosek dnia 2014-11-26 Danuta Skrzypiec  
 Główny Specjalista

	Projektowane umocnienie skarp cieku płytami ażurowymi
	Projektowane kosze kamienno-siatkowe
	Projektowany obiekt mostowy
	Projektowany przepust
	ZAKRES PROWADZONYCH ROBÓT



POWIAT BIEJSKI



Tytuł rysunku:	<b>PLAN ZAGOSPODAROWANIA TERENU</b>			Rys.nr: <b>2</b>	Skala: 1: 500
Funkcja:	Tytuł, Imię, Nazwisko:	Data	Specjalność:	Numer uprawnień:	Podpis:
Projektował:	mgr inż. Krzysztof TOKAREK	09.2014	mosty	SLK/2562/PWOM/09	
Sprawdził:	inż. Sebastian ADAMSKI	09.2014	konstr-bud.	250/2001	
Opracował:					

Udostępnianie osobom trzecim lub kopiowanie metodami mechanicznymi i elektronicznymi wymaga pisemnej zgody B. P. TOKBUD.